







-  - PROJEKTOWANA KANALIZACJA SANITARNA
-  - PROJEKTOWANA SIEĆ WODOCIĄGOWA
-  - PROJEKTOWANE WPUSTY DESZCZOWE
-  - PROJEKTOWANE ZK I SO
-  - PROJ. HYDRANT
-  - PROJ. STUDNIE POMIAROWE
-  - PROJ. WPUSTY ULICZNE
-  - PROJEKTOWANY ŚCIEK BETONOWY
-  - PROJEKTOWANY DREN DN110
-  - ISTNIEJĄCE SIECI TELEKOMUNIKACYJNE DO LIKWIDACJI
-  - ISTNIEJĄCE SIECI EL-EN DO LIKWIDACJI
-  - ISTNIEJĄCE SIECI KANALIZACYJNE DO LIKWIDACJI
-  - ISTNIEJĄCE SIECI WODOCIĄGOWE DO LIKWIDACJI
-  - PROJEKTOWANA GRANICA PASA DROGOWEGO - DK 8
-  - PROJEKTOWANA GRANICA DW 655
-  - GRANICA PASA DROGOWEGO DW 653
-  - GRANICA PODZIAŁU DZIAŁEK
-  - ZAKRES CZASOWEGO ZAJĘCIA
-  - PROJEKTOWANA GRANICA DROGI GMINNE
-  - PROJEKTOWANE PRZEPOMPOWNIE
-  - PROJEKTOWANY KABEL SRK

Pracownia Projektowa PROMAR
83-130 Pelplin
Rozental ul. Bielawska 8

PROJEKT BUDOWLANY

Zadanie:

BUDOWA DROGI WOJEWÓDZKIEJ NR 655 W JEJ DOCELOWYM PRZEBIEGU
NA TERENIE MIASTA SUWAŁKI - ZADANIE 2 BUDOWA ULICY KLASY G
W CIĄGU NOWEGO PRZEBIEGU DROGI WOJEWÓDZKIEJ NR 655
OD UL. UTRATA DO UL. GEN. K. PUŁASKIEGO W SUWAŁKACH

Obiekt:

Odcinek 3 od ul. Sejneńskiej do ul. Utrata

Inwestor : GMINA MIASTO SUWAŁKI
ul. MICKIEWICZA 1
16-400 SUWAŁKI



PROGRAM REGIONALNY
WSPÓŁPRACUJĄCY



UNIA EUROPEJSKA
EUROPEJSKI FUNDUSZ
ROZWOJU REGIONALNEGO

FUNDUSZE EUROPEJSKIE - DLA ROZWOJU WOJEWÓDZTWA PODLASKIEGO

Tytuł rys.: **PROJEKT ZAGOSPODAROWANIA TERENU**

Skala:
1:500

Projektował : mgr inż. Mariusz Szyszkowski

181/Gd/2002

Rys. nr
1.4

Sprawdził : mgr inż. Jarosław Grabowski

POM/0028/PWOD/05

Data:
06.07.201

RZECZOZNAWCA DO SPRAW ZABEZPIECZEŃ
PRZECIWPÓŻAROWYCH
inż. Stanisław Brzostowski Nr upr. 314/94

Gdańsk
data, podpis

Zgodność projektu z wymaganiami
ochrony przeciwpożarowej
świadczam

bez uwag

z uwagami

Wniosek o wydruk mapy numer 2/2015
przyjęty do zasobu geodezyjnego

Podpis.....