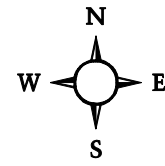
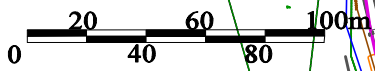


# MIEJSCOWY PLAN ZAGOSPODAROWANIA PRZESTRZENNEGO TERENU OGRANICZONEGO ULICĄ PIASKOWĄ, RZEKĄ CZARNĄ HANCZĄ I GRANICAMI ADMINISTRACYJNYMI MIASTA SUWAŁKI

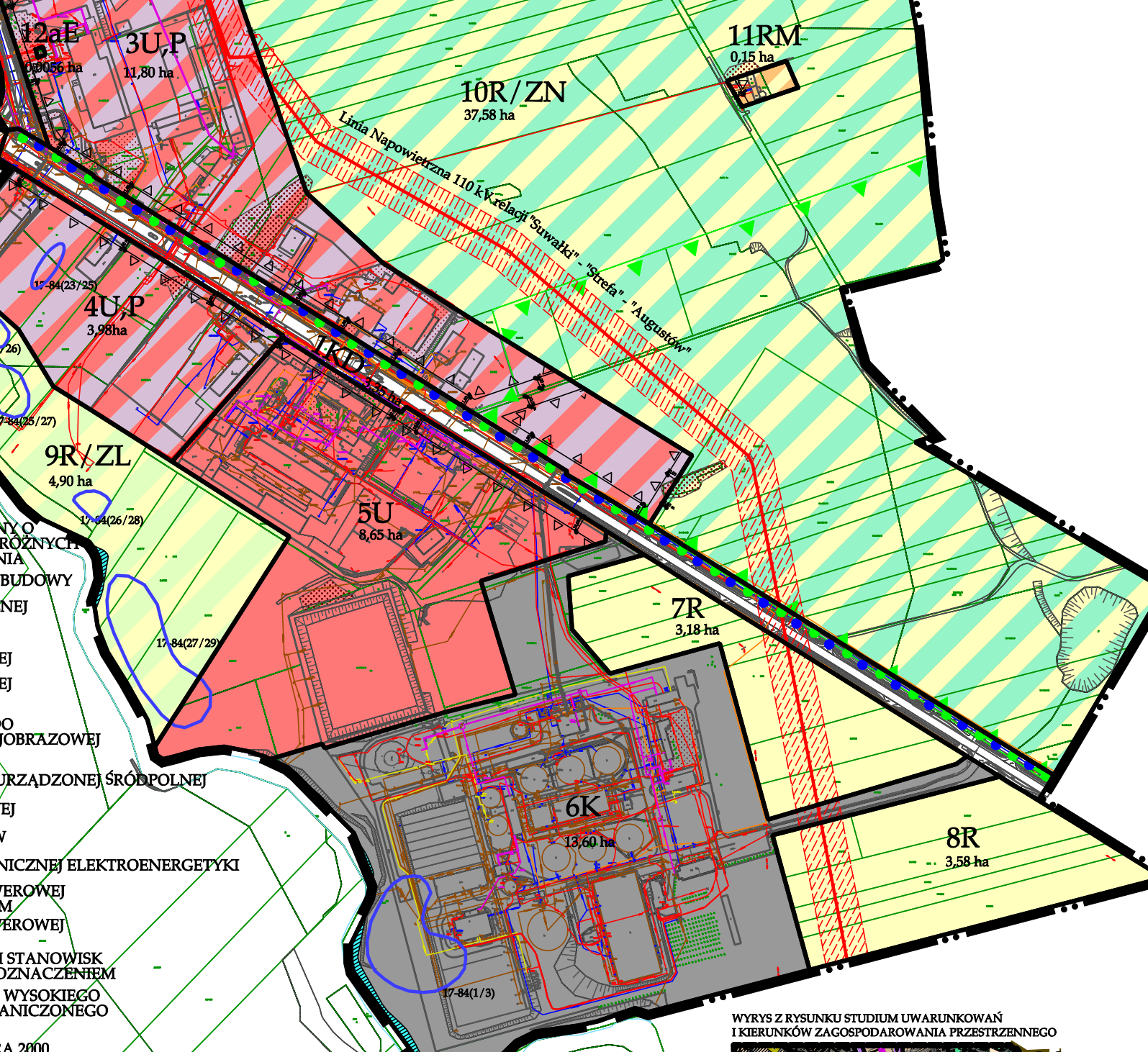
Skala: 1:1000

ZAŁĄCZNIK NR 1  
DO UCHWAŁY NR ...../2020  
RADY MIEJSKIEJ W SUWAŁKACH Z DNIA ...../2020

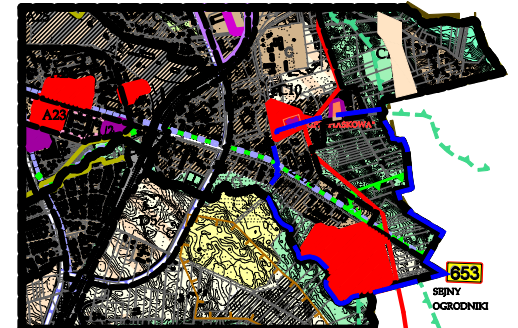


## LEGENDA:

- GRANICA ADMINISTRACYJNA MIASTA SUWAŁKI
- GRANICA TERENU OBJĘTEGO PLANEM
- LINIE ROZGRANICZAJĄCE TERENY O RÓŻNYM PRZEZNACZENIU LUB RÓŻNYCH ZASADACH ZAGOSPODAROWANIA
- NIERPRZEKACZALNE LINIE ZABUDOWY
- KD TERENY KOMUNIKACJI PUBLICZNEJ
- R TERENY UPRAW ROLNYCH
- U TERENY ZABUDOWY USŁUGOWEJ
- U,P TERENY ZABUDOWY USŁUGOWEJ I USŁUGOWO - PRODUKCYJNEJ
- R/ZL TEREN ROLNICZE ZALECANE DO KSZTAŁTOWANIA ZIELENI KRAJOBRAZOWEJ I CIĄGÓW EKOLOGICZNYCH
- R/ZN TEREN ROLNICZE I ZIELENI NIEURZĄDZONEJ ŚRÓDPOLNEJ
- RM TEREN ZABUDOWY ZAGRODOWEJ
- K TEREN OCZYSZCZALNI ŚCIEKÓW
- E TEREN INFRASTRUKTURY TECHNICZNEJ ELEKTROENERGETYKI
- PRZEBIEG GŁÓWNEJ DROGI ROWEROWEJ O ZNACZNIU KOMUNIKACYJNYM
- PRZEBIEG GŁÓWNEJ DROGI ROWEROWEJ O ZNACZNIU REKREACYJNYM
- ZASIĘG UDOKUMENTOWANYCH STANOWISK ARCHEOLOGICZNYCH WRAZ Z OZNACZENIEM
- LINIA ELEKTROENERGETYCZNA WYSOKIEGO NAPIĘCIA 110kV ZE STREFĄ OGRANICZONEGO UŻYTKOWANIA
- ZASIĘG GRANIC TERENU NATURA 2000
- ZASIĘG OBSZARU SZCZEGÓLNEGO ZAGROŻENIA POWODZIĄ T.J. OBSZAR, NA KTÓRYM PRAWDOPODOBIEŃSTWO WYSTĄPIENIA POWODZI JEST ŚREDNIE I WYNOŚI RAZ NA 100 LAT, OKREŚLONY W PRACOWNIU "STUDIUM DLA POTRZEB OCHRONY PRZECIWPOWODZIOWEJ - ETAP I RZĘKA CZARNA HANCZA".



## WYRYS Z RYSUNKU STUDIUM UWARUNKOWAŃ I KIERUNKÓW ZAGOSPODAROWANIA PRZESTRZENNEGO



- LEGENDA:
- GRANICA TERENU OBJĘTEGO PLANEM
  - GRANICE JEDNOSTEK PODSTAWOWYCH
  - GRANICE ADMINISTRACYJNE MIASTA
  - GRANICE TERENÓW NATURA 2000
  - ULICE KLASY "G" GŁÓWNE
  - GŁÓWNE ŚCIEŻKI ROWEROWE O ZNACZNIU KOMUNIKACYJNYM
  - GŁÓWNE ŚCIEŻKI ROWEROWE O ZNACZNIU REKREACYJNYM
  - LINIE ELEKTROENERGETYCZNE WYSOKIEGO NAPIĘCIA 110 kV
  - OBSZARY SUBSANOWANE
  - OBSZARY WYMAGAJĄCE PRZESZCZĄDKI, REHABILITACJI LUB REKULTYWACJI
  - TERENY ZALECANE DO KSZTAŁTOWANIA ZIELENI KRAJOBRAZOWEJ I CIĄGÓW EKOLOGICZNYCH
  - OBSZARY RODZIMOSTANIA INWAZYJNYCH CELU PUBLICZNEGO O ZANIECZNIU LOKALNYM
  - OBSZARY ROLNICZE
  - LASY