












**MIĘSCOWY PLAN ZAGOSPODAROWANIA  
PRZESTRZENNEGO REJONU OSIEDLA ZIELONA  
GÓRKA W SUWAŁKACH**

**SKALA 1;5000**

**MAPA GEOLOGICZNO - GRUNTOWA**

**LEGENDA:**

-  GRANICA OPRACOWANIA
-  RZĘKA CZARNA HAŃCZA
-  PIASKI GLINIASTE LEKKIE
-  PIASKI SŁABO GLINIASTE
-  GLEBY MURSZOWO - MINERALNE I MURSZOWATE
-  GLEBY TORFOWE I MURSZOWO - TORFOWE
-  NIEUŻYTKI ROLNICZE
-  WODY NIEUŻYTKI
-  ŻWIRY PIASZCZYSTE
-  ŻWIRY GLINIASTE
-  PIASKI LUŻNE

