








GEOVIA SP. Z O.O.			KARTA OTWORU GEOTECHNICZNEGO				Zał.Nr: 6.8				
			Profil numer 76A				Wiertnica: H16P				
							X: 8432041.34 Y: 5997280.69				
Miejscowo : Suwałki Gmina: ----- Powiat: miasto na prawach pow. Województwo: Podlaskie			Obiekt: infrastruktura drogowa wch. strefy przemysłowej Inwestor: Miasto Suwałki Wiercenie: GEOVIA SP. Z O.O. Dozór geol.: M. Zawadzki				System wiercenia: Rz dna: 166.50 m n.p.m.				
							Skala 1 : 50	Data wiercenia: 2007-06-25			
Wiercenie	Gł bok zwróci dla wody	Stratygrafia	Profil litologiczny		Przelot	Opis litologiczny	Symbol gruntu	Wilgotno	Stan gruntu	IL	ID
			[m]								
1	2	3	4	5	6	7	8	9	10	11	12
						gleba ciemnoszara	Gb				
					0.20	pospółka br zowa z domieszk glin	Po+G				
					0.90	wir br zowy					
					8.40	wir br zowy		w			
											
									szg		
					10.00						
								m			

Rysunek wykonano programem "GeoStar"