





GEOVIA SP. Z O.O.			KARTA OTWORU GEOTECHNICZNEGO				Zał.Nr: 6.7				
			Profil numer 22A				Wiertnica: H16P				
							X: 8432044.33 Y: 5996941.68				
Miejscowo : Suwałki Gmina: ----- Powiat: miasto na prawach pow. Województwo: Podlaskie			Obiekt: infrastruktura drogowa wch. strefy przemysłowej Inwestor: Miasto Suwałki Wiercenie: GEOVIA SP. Z O.O. Dozór geol.: M. Zawadzki				System wiercenia: Rz dna: 160.60 m n.p.m. Skala 1 : 50 Data wiercenia: 2007-06-25				
Wiercenie	Gł bok z wierciadła wody	Stratygrafia	Profil litologiczny		Przelot	Opis litologiczny	Symbol gruntu	Wilgotno	Stan gruntu	IL	ID
			[m]								
1	2	3	4	5	6	7	8	9	10	11	12
						gleba szara	Gb				
					0.30	pospółka br zowa przewarstwiona wirem	Po	w			
					2.50	pospółka br zowa przewarstwiona wirem		m			
					3.00						