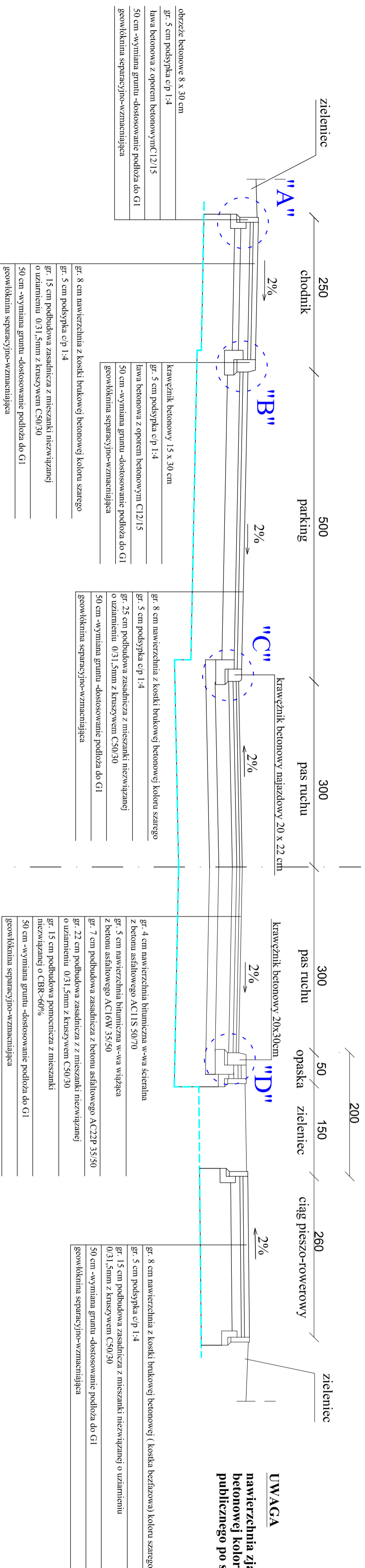


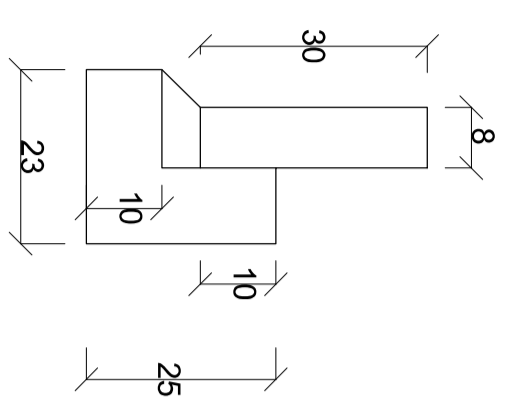
**PRZEKRÓJ NORMALNY-KONSTRUKCYJNY**  
**ULICY BEZ NAZWY-DROGA GMINNA NR 101398B**  
**NA ODCINKU OD UL. SZPITALNEJ DO UL. M. REJA W SUWAŁKACH**  
**SKALA 1:50**

RYS.NR D-3.0

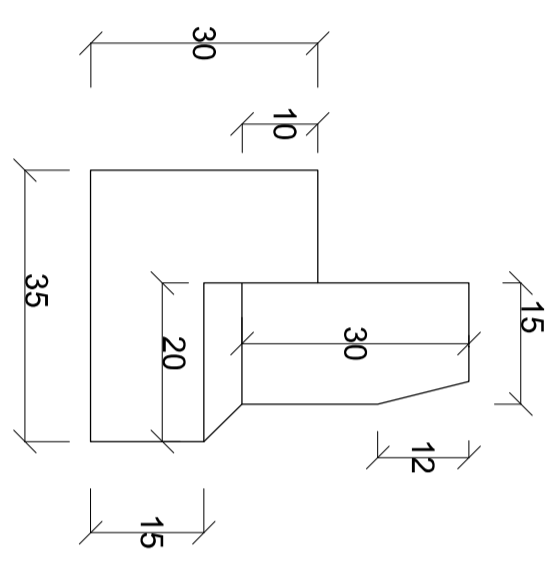


**UWAGA**  
**nawierzchnia zjazdów z kostki brukowej betonowej koloru grafitowego, nawierzchnia zjazdu publicznego po stronie południowej koloru szarego**

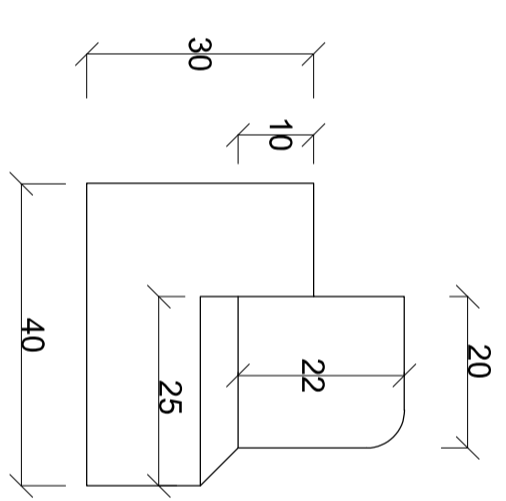
**SZCZEGÓŁ "A"**  
**SKALA 1:20**



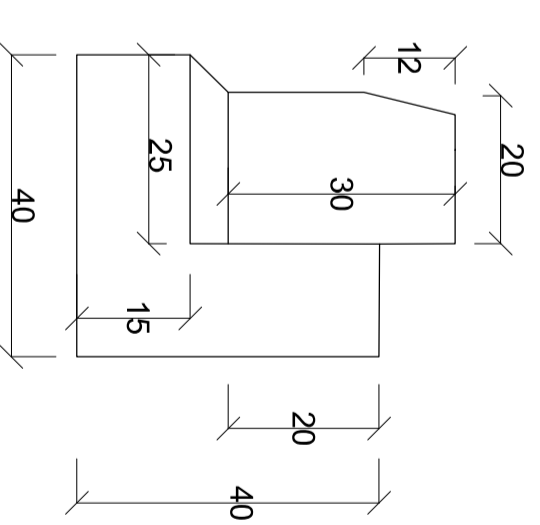
**SZCZEGÓŁ "B"**  
**SKALA 1:20**



**SZCZEGÓŁ "C"**  
**SKALA 1:20**



**SZCZEGÓŁ "D"**  
**SKALA 1:20**



**UWAGA**

- dostosowanie wysokościowe ciągu pieszo - rowerowego w planie w przypadku różnic wysokości na zjazdach, przejazdach itp. powinno odbywać się na długości min. 2,0 m,
- połączenia wysokościowe chodników, ciągów pieszo - rowerowych z nawierzchnią zjazdów, jezdni, itp. powinny być zlicowane ze sobą (różnica wysokości h=0 cm),
- w wyjątkowych wypadkach dopuszcza się zastosowanie 3% spadku poprzecznego na chodniku lub ciągu pieszo - rowerowym.

PROJEKTOWANIE I NADZORY: RENATA STANKIEWICZ 16-400 SUWAŁKI, UL. ET.CKA 23	
OBIEKT	BUDOWA ULICY BEZ NAZWY-DROGA GMINNA NR 101398B
ADRES	NA ODCINKU OD UL. SZPITALNEJ DO UL. M. REJA W SUWAŁKACH WRAZ Z UZBROJENIEM TECHNICZNYM
	Branża drogowa
data: 03. 2018 r.	Podpis
nr doposażenia	inż. RENATA STANKIEWICZ
TYTUŁ	PRZEKRÓJ NORMALNY-KONSTRUKCYJNY
RYSUNKU	ULICY BEZ NAZWY-DROGA GMINNA NR 101398B NA ODCINKU OD UL. SZPITALNEJ DO UL. M. REJA W SUWAŁKACH
	SKALA 1:50
	RYS. NR D-3.0