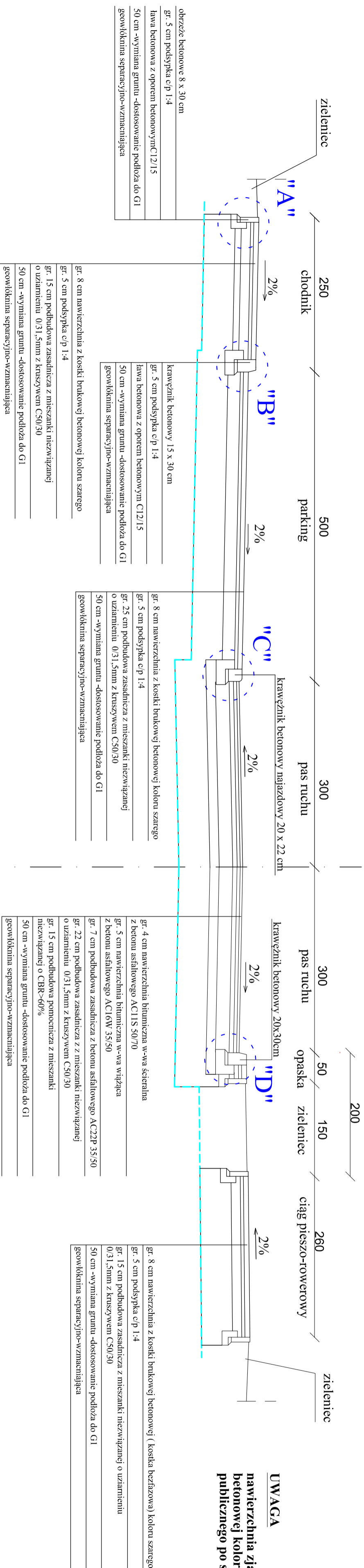


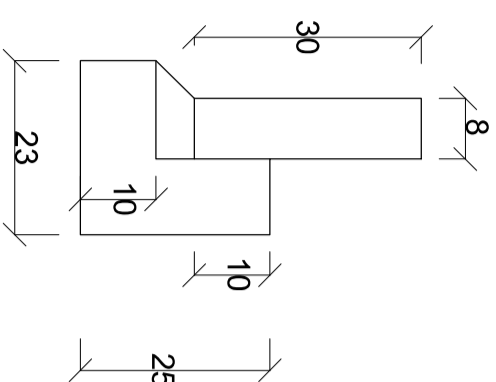
PRZEKRÓJ NORMALNY-KONSTRUKCYJNY
ULICY BEZ NAZWY-DROGA GMINNA NR 101398B
NA ODCINKU OD UL. SZPITALNEJ DO UL. M. REJA W SUWAŁKACH
SKALA 1:50

RYS.NR D-3.0

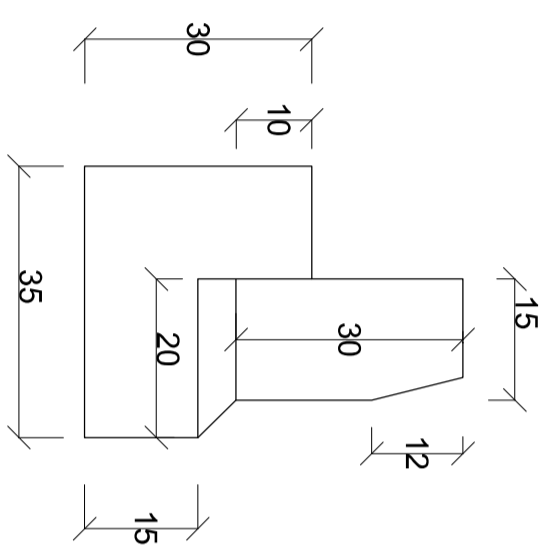


UWAGA
nawierzchnia zjazdów z kostki brukowej betonowej koloru grafitowego, nawierzchnia zjazdu publicznego po stronie południowej koloru szarego

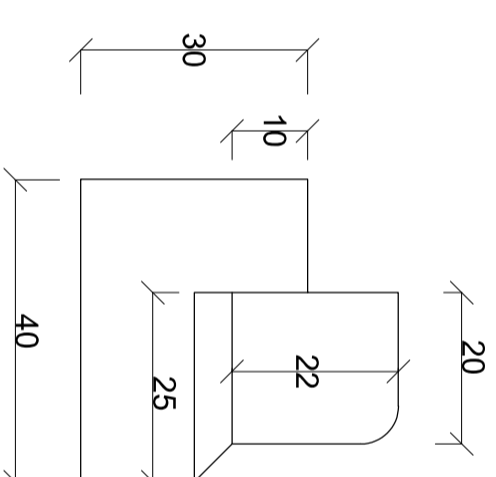
SZCZEGÓŁ "A"
SKALA 1:20



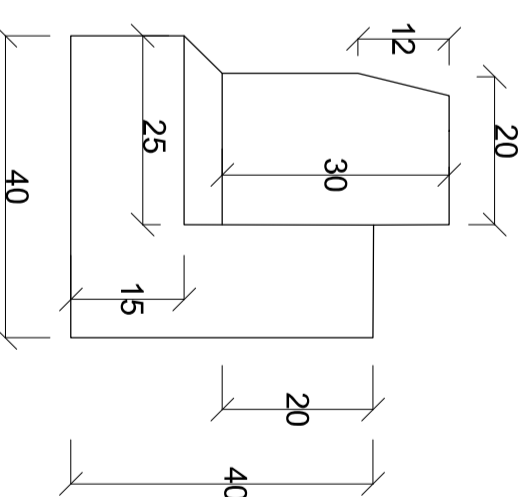
SZCZEGÓŁ "B"
SKALA 1:20



SZCZEGÓŁ "C"
SKALA 1:20



SZCZEGÓŁ "D"
SKALA 1:20



UWAGA

- dostosowanie wysokościowe ciągu pieszo - rowerowego w planie w przypadku różnic wysokości na zjazdach, przejazdach itp. powinno odbywać się na długości min. 2,0 m,
- połączenia wysokościowe chodników, ciągów pieszo - rowerowych z nawierzchnią zjazdów, jezdni, itp. powinny być zlicowane ze sobą (różnica wysokości h=0 cm),
- w wyjątkowych wypadkach dopuszcza się zastosowanie 3%/ spadku poprzecznego na chodniku lub ciągu pieszo - rowerowym.

PROJEKTOWANIE I NADZORY RENATA STANKIEWICZ 16-400 SUWAŁKI, UL. ET. CKA 23	
OBIEKT	BUDOWA ULICY BEZ NAZWY-DROGA GMINNA NR 101398B
ADRES	NA ODCINKU OD UL. SZPITALNEJ DO UL. M. REJA W SUWAŁKACH BRANZA DROGOWA
data: 03. 2018 r.	Podpis
Projektant	inż. RENATA STANKIEWICZ
nr uprawnień	PDL/00630/ZO0D04
Supervizujący	
nr uprawnień	
TYTUŁ	SKALA
RYŚNIKU	RYS. NR
	D-3.0