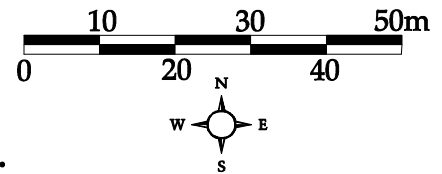
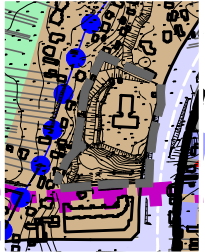


MIEJSCOWY PLAN ZAGOSPODAROWANIA PRZESTRZENNEGO TERENU W REJONIE ULIC BULWAROWEJ I ZACISZE W SUWAŁKACH

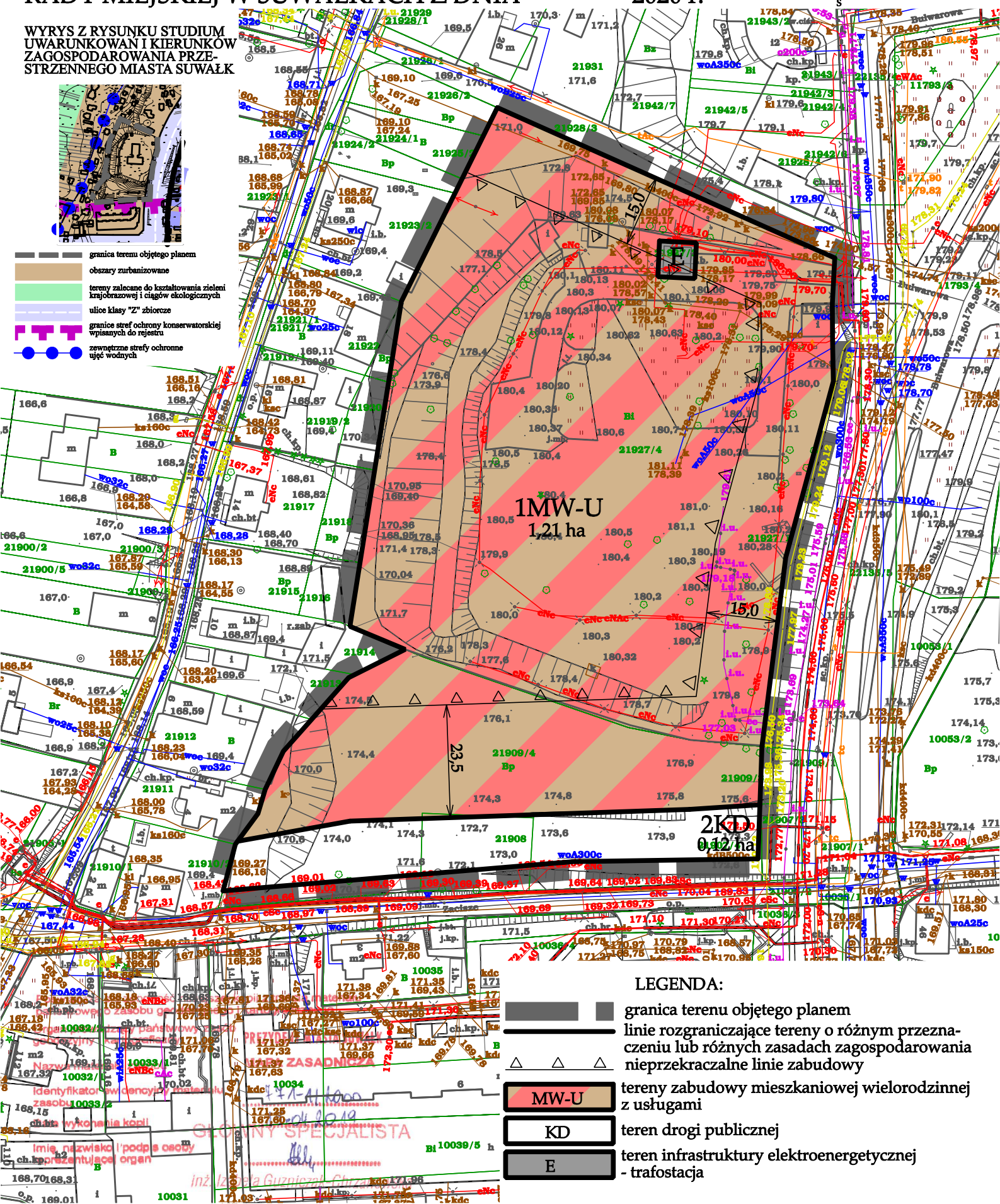


ZAŁĄCZNIK Nr 1 DO UCHWAŁY Nr /20
RADY MIEJSKIEJ W SUWAŁKACH Z DNIA 2020 r.

WYRYS Z RYSUNKU STUDIUM UWARUNKOWAŃ I KIERUNKÓW ZAGOSPODAROWANIA PRZESTRZENNEGO MIASTA SUWAŁEK



- granica terenu objętego planem
- obszary zurbanizowane
- tereny zalecane do kształtowania zieleni krajobrazowej i ciągów ekologicznych
- ulice klasy "Z" zbiorcze
- granice stref ochrony konserwatorskiej wpisanych do rejestru
- zewnętrzne strefy ochronne ujęć wodnych



LEGENDA:

- granica terenu objętego planem
- linie rozgraniczające tereny o różnym przeznaczeniu lub różnych zasadach zagospodarowania
- nieprzekraczalne linie zabudowy
- MW-U tereny zabudowy mieszkaniowej wielorodzinnej z usługami
- KD teren drogi publicznej
- E teren infrastruktury elektroenergetycznej - trafostacja