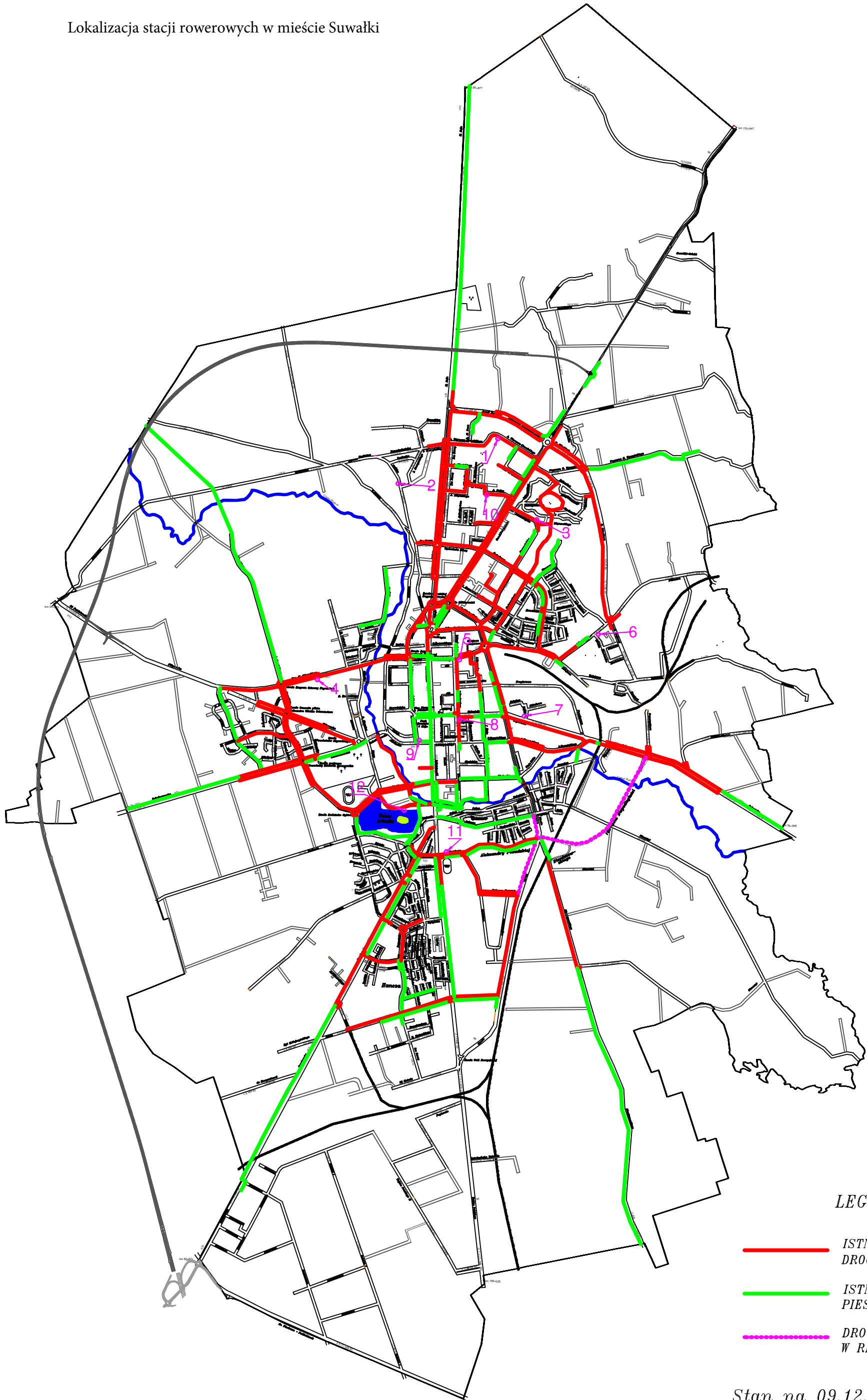





Lokalizacja stacji rowerowych w mieście Suwałki



LEGENDA:

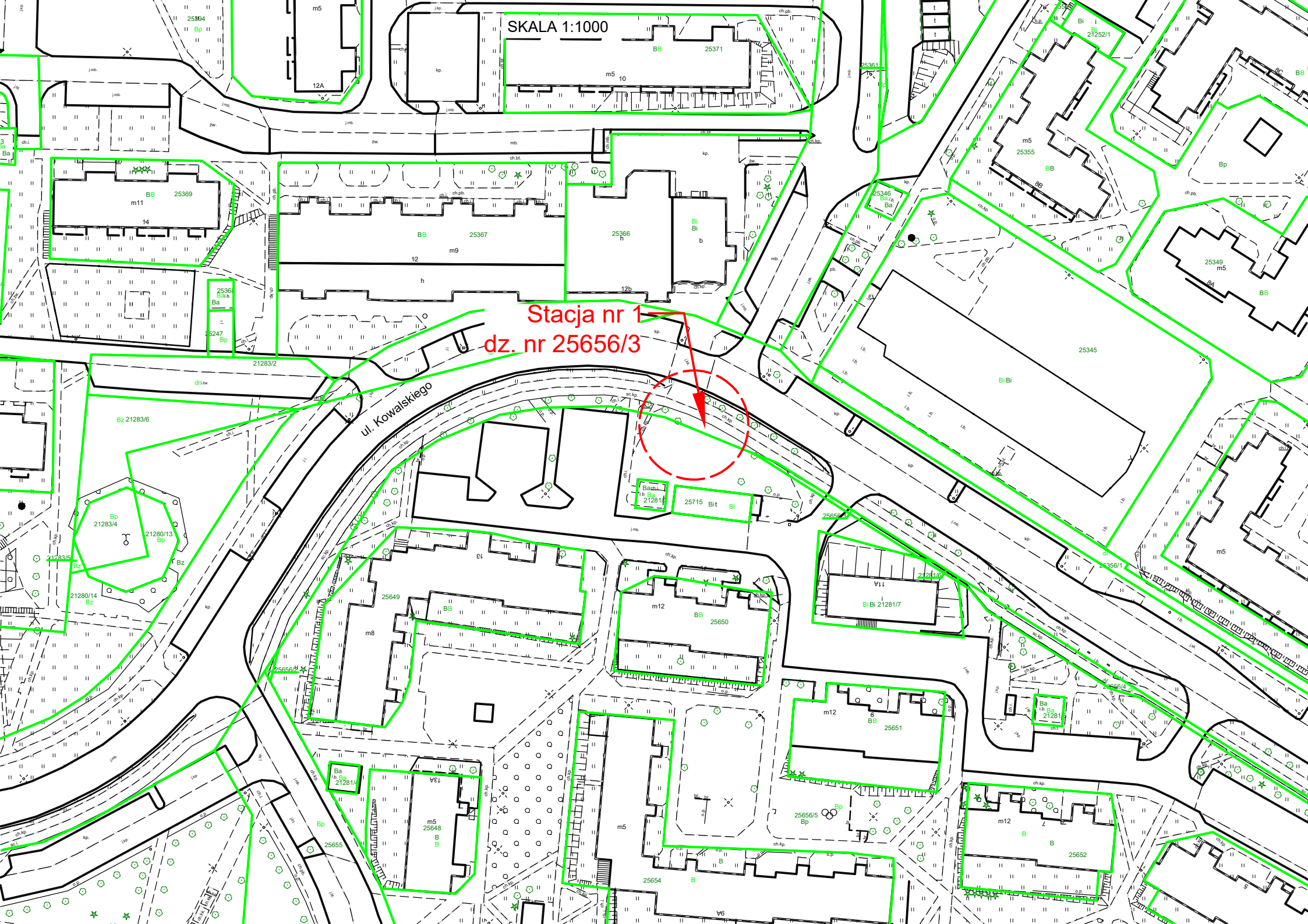
-  ISTNIEJĄCE WYDZIELONE DROGI ROWEROWE
-  ISTNIEJĄCE CIĄGI PIESZO - ROWEROWE
-  DROGI ROWEROWE W REALIZACJI

Stan na 09.12.2019 r.

SKALA 1:1000

Stacja nr 1
dz. nr 25656/3

ul. Kowalskiego

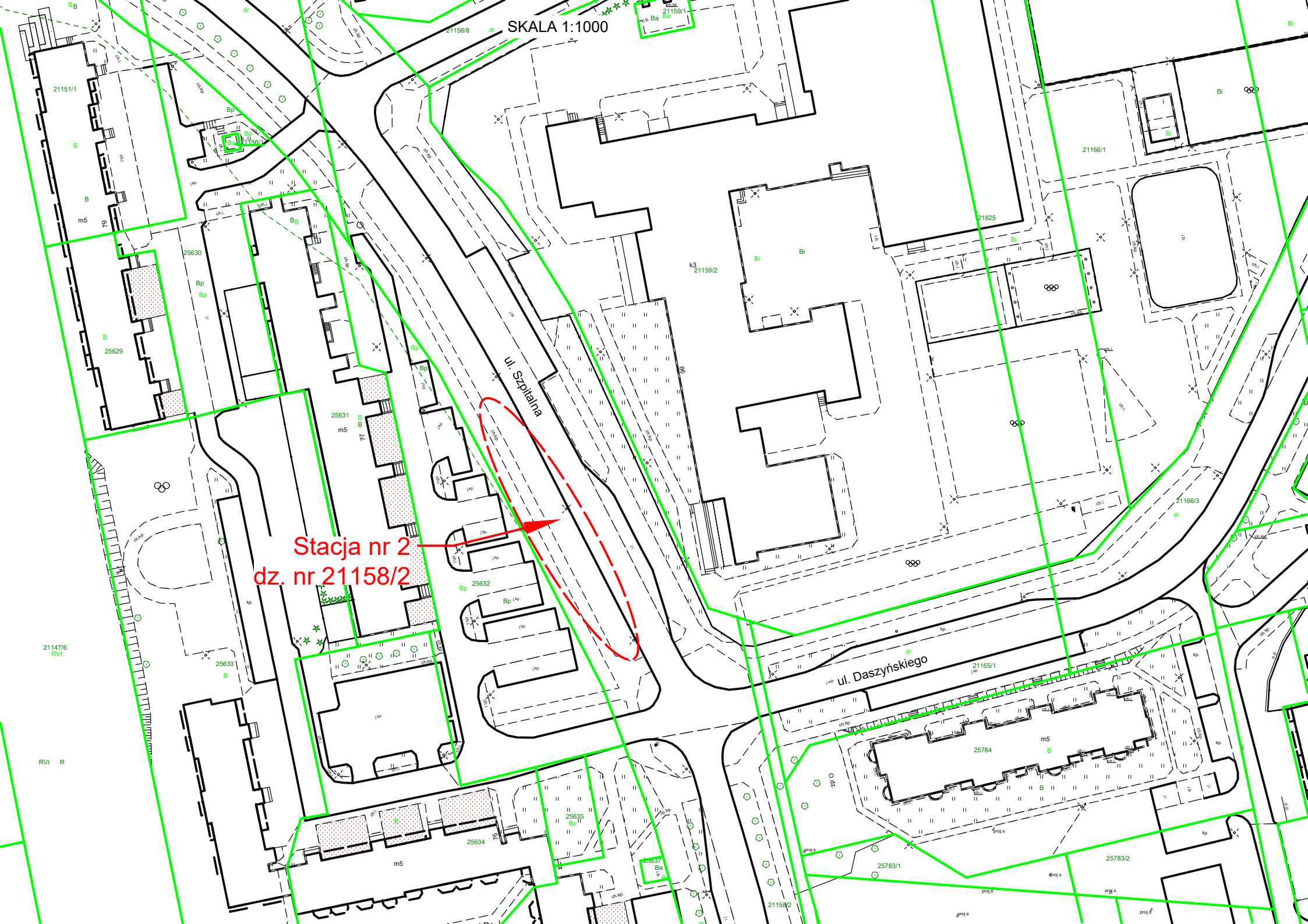


SKALA 1:1000

Stacja nr 2
dz. nr 21158/2

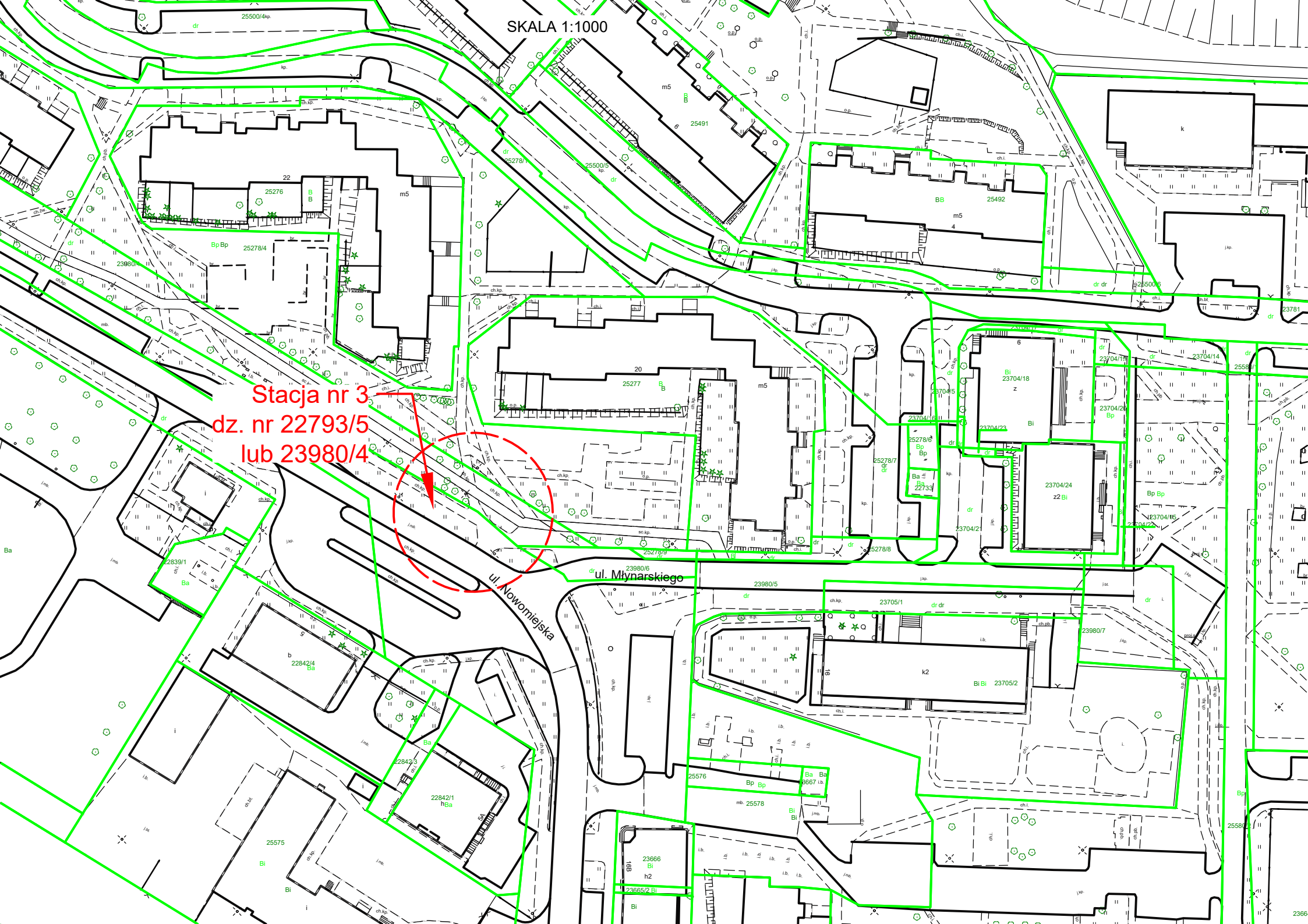
ul. Szpitalna

ul. Daszyńskiego

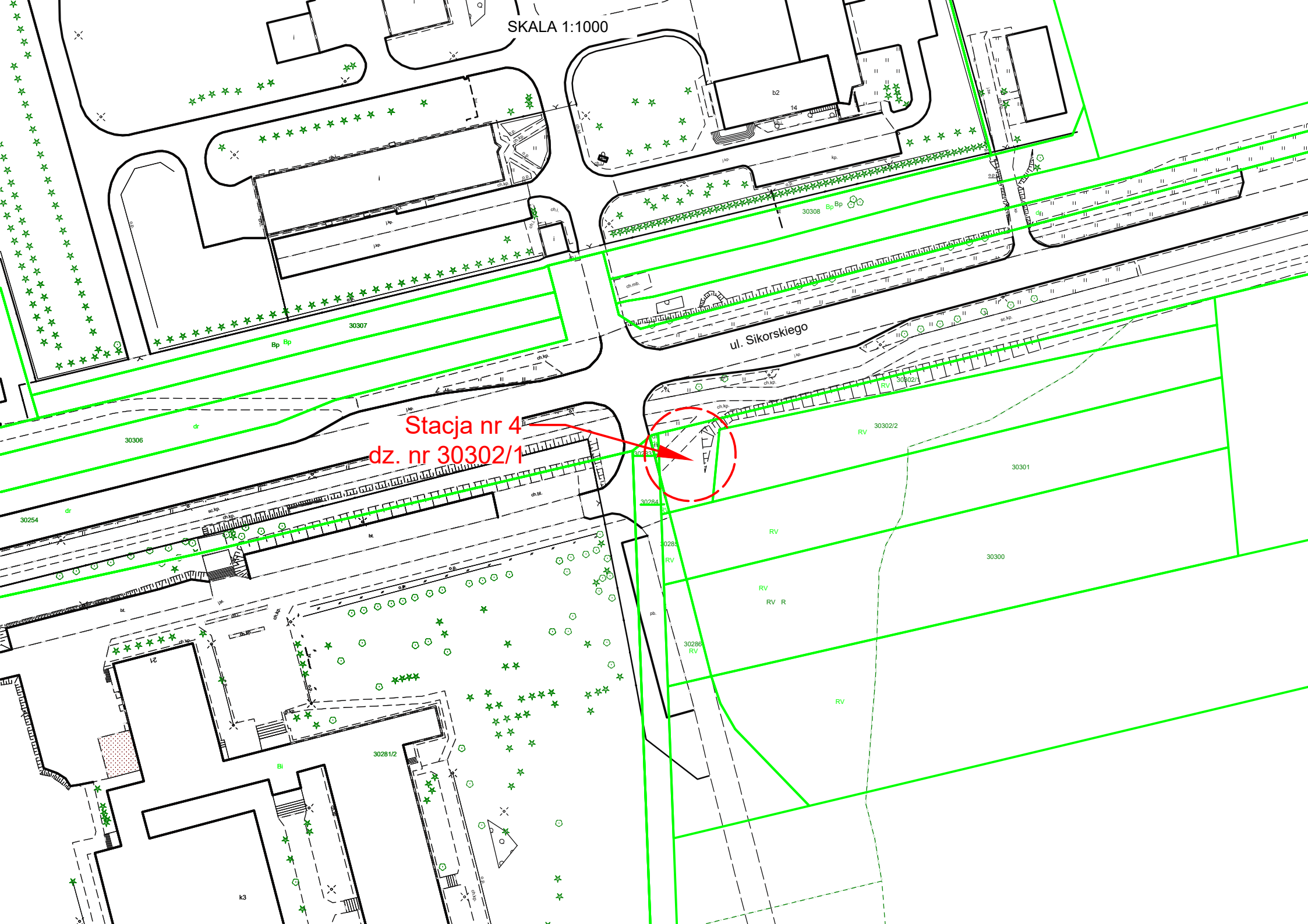


SKALA 1:1000

Stacja nr 3
dz. nr 22793/5
lub 23980/4



SKALA 1:1000



Stacja nr 4
dz. nr 30302/1

ul. Sikorskiego

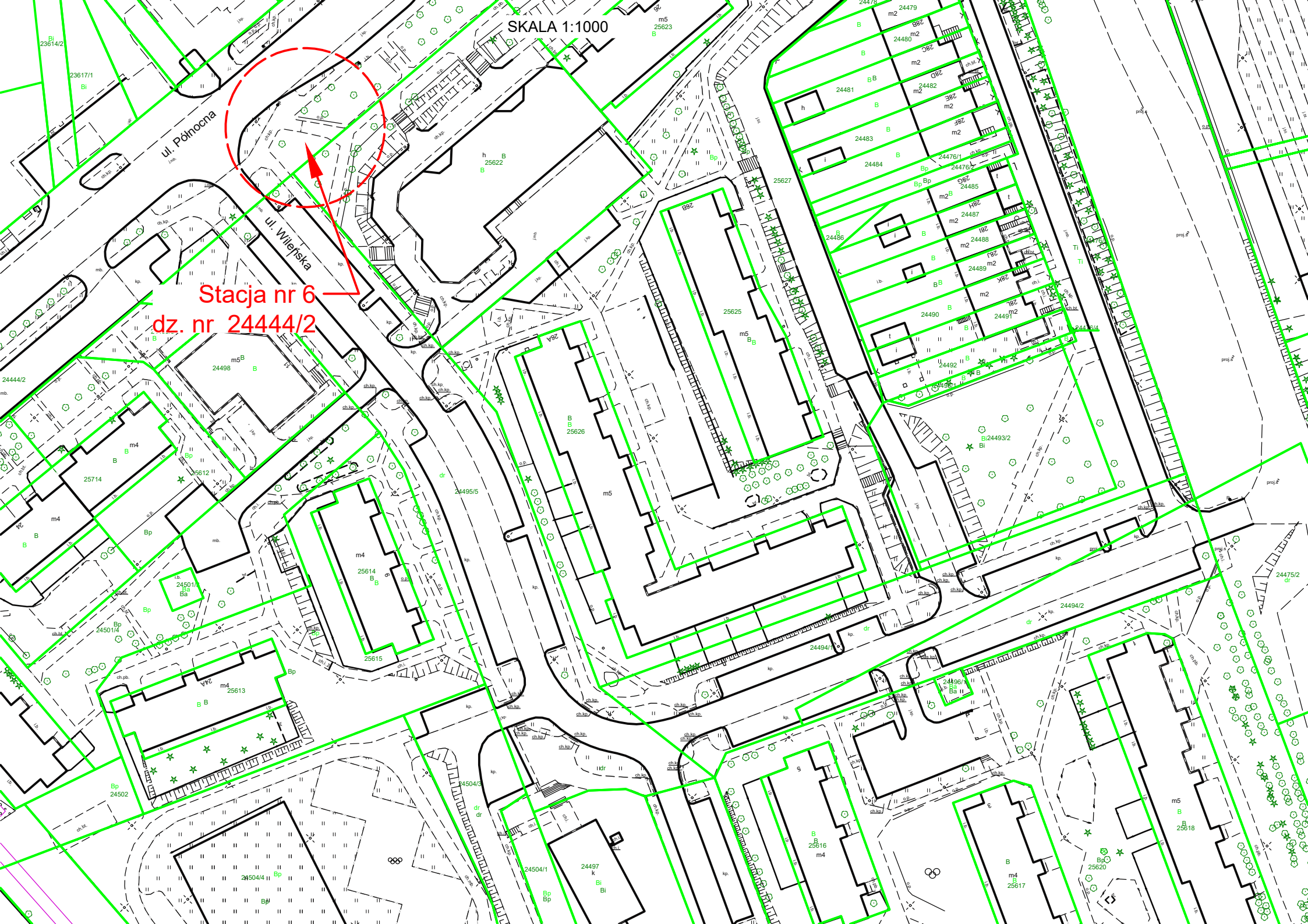
SKALA 1:1000

SKALA 1:1000

ul. Północna

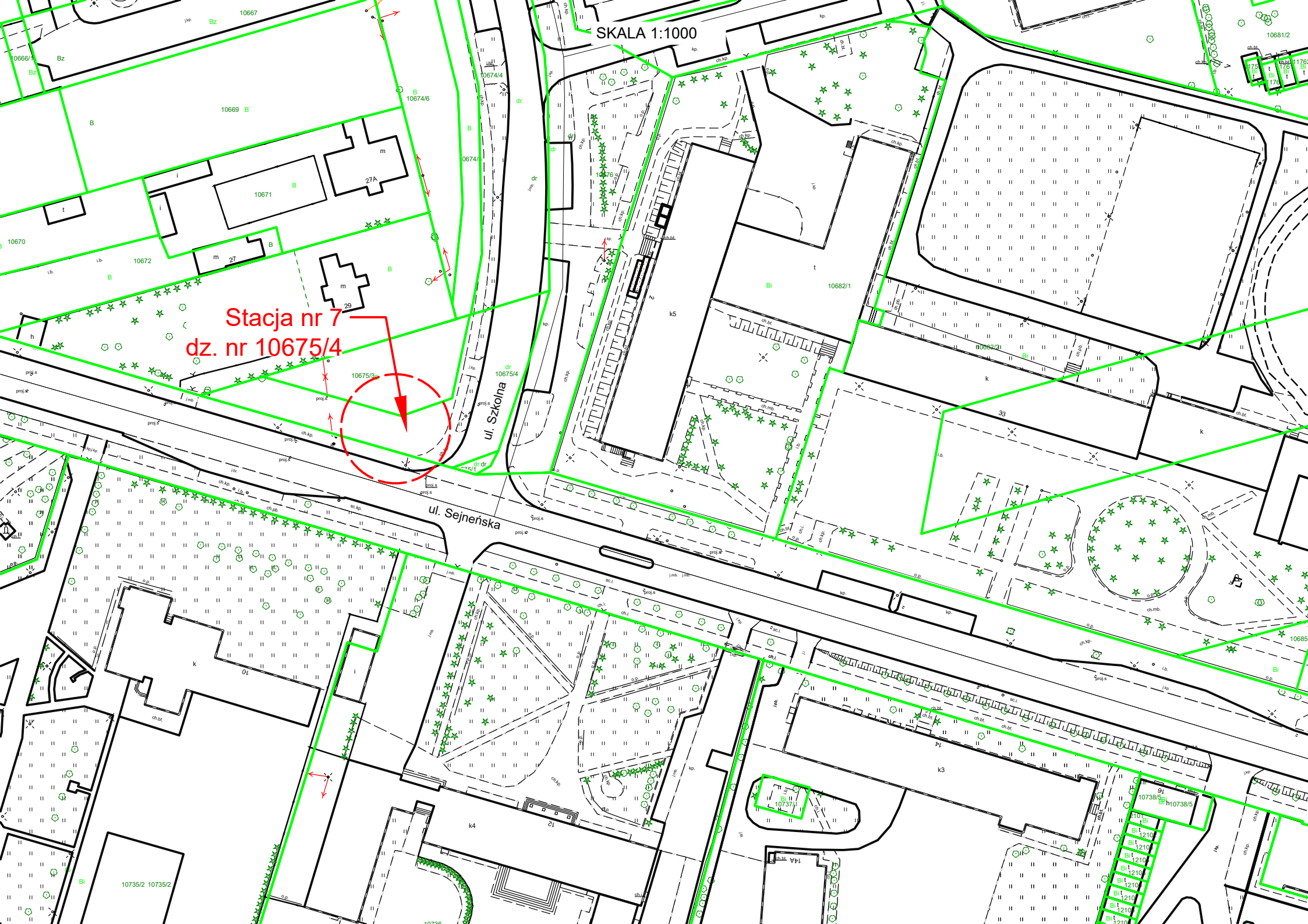
ul. Wileńska

Stacja nr 6
dz. nr 24444/2



SKALA 1:1000

Stacja nr 7
dz. nr 10675/4



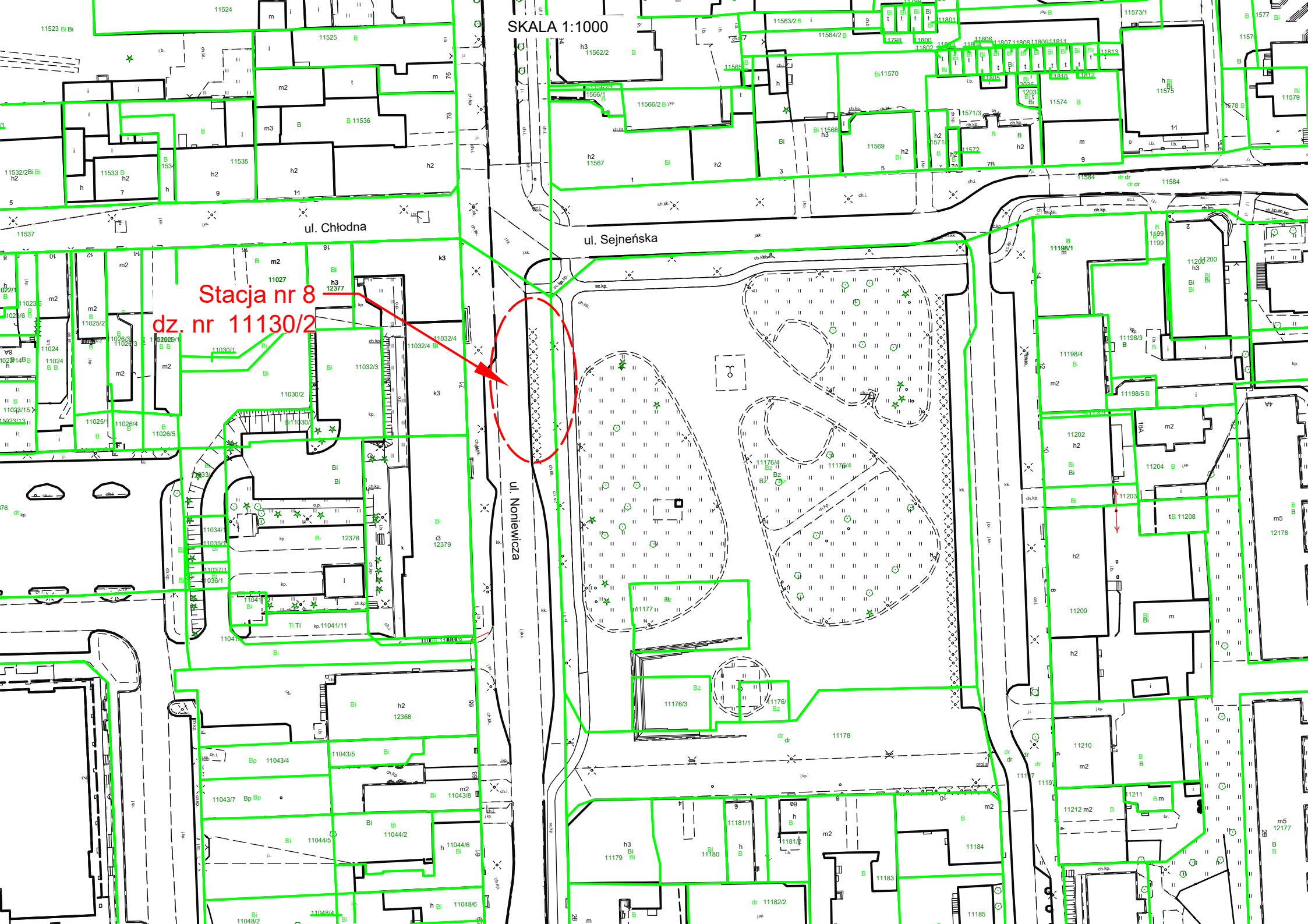
SKALA 1:1000

Stacja nr 8
dz. nr 11130/2

ul. Chłodna

ul. Sejneńska

ul. Noniewicza

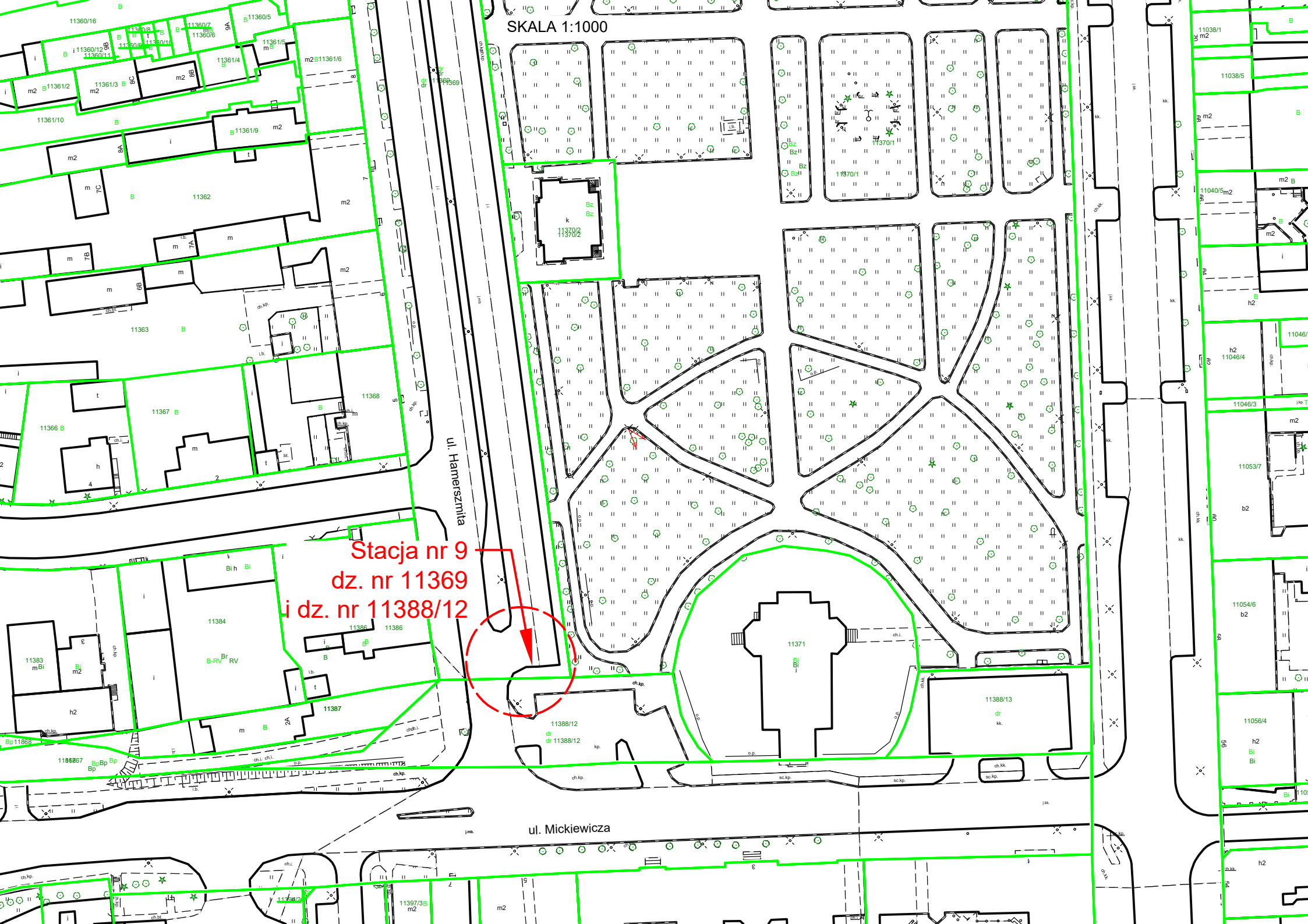


SKALA 1:1000

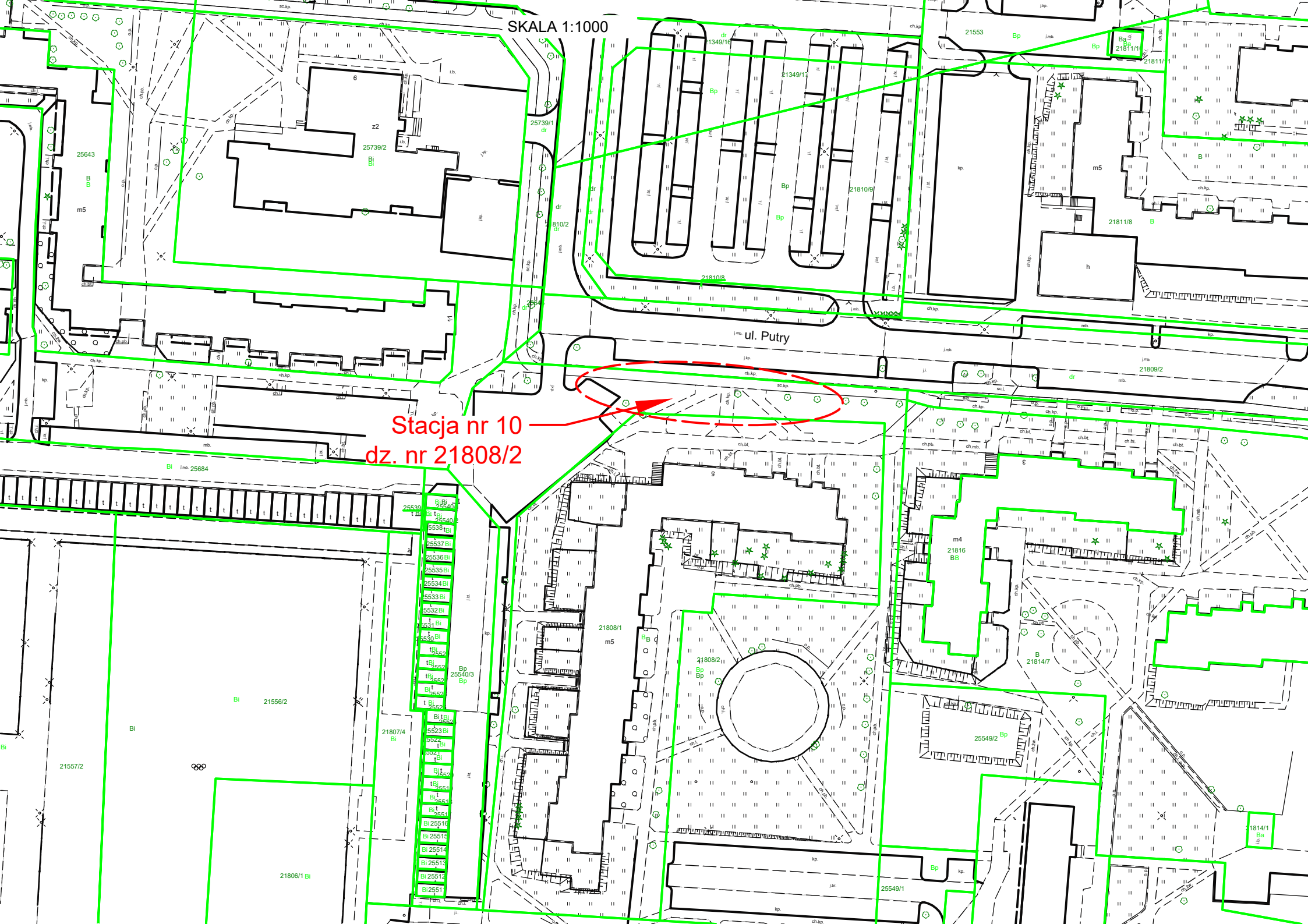
ul. Hamerszmita

ul. Mickiewicza

Stacja nr 9
dz. nr 11369
i dz. nr 11388/12

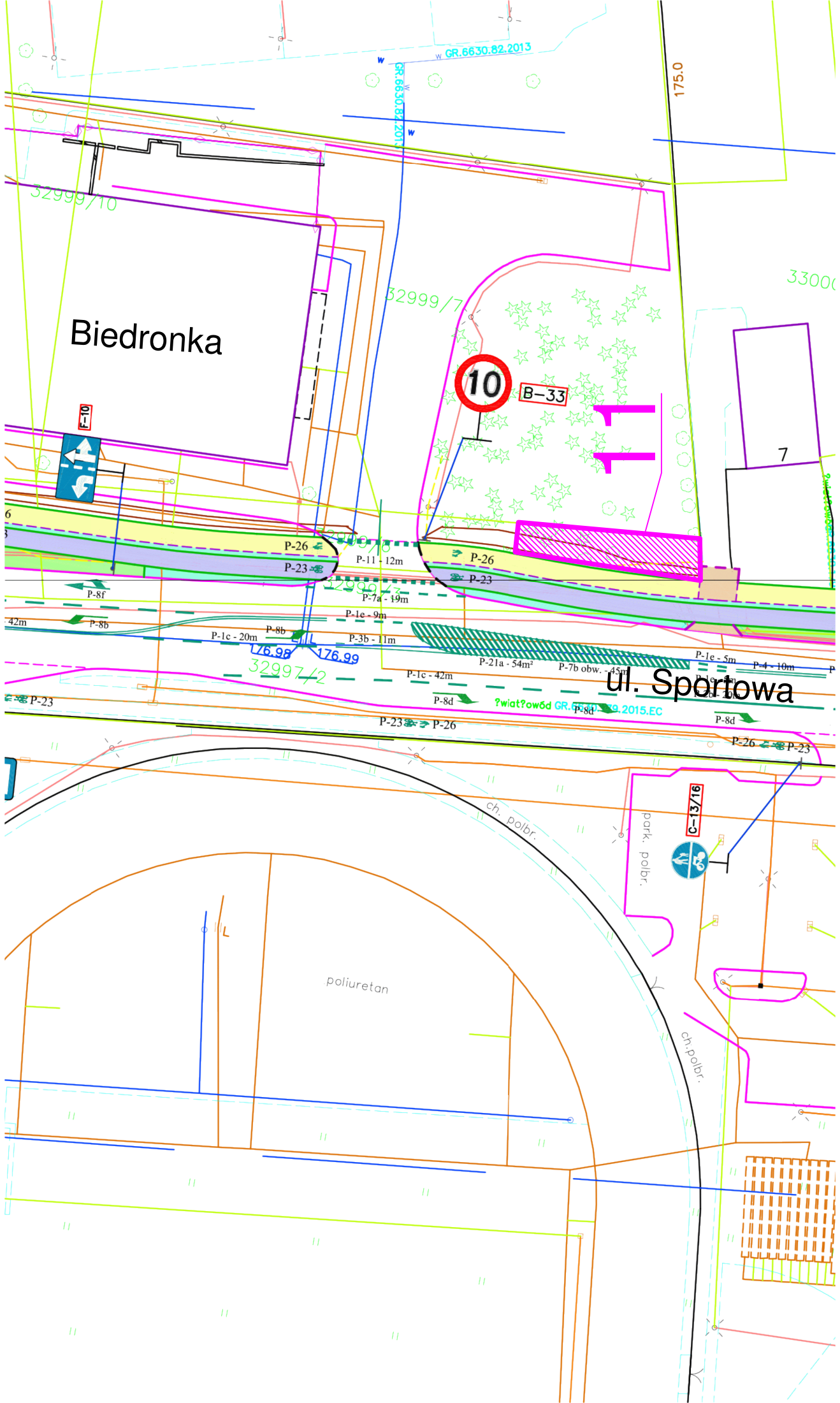


SKALA 1:1000



Stacja nr 10
dz. nr 21808/2

- 25539 Bi
- 25540 Bi
- 25538 tBi
- 25537 Bi
- 25536 Bi
- 25535 Bi
- 25534 Bi
- 25533 Bi
- 25532 Bi
- 25531 Bi
- 25530 Bi
- 25529 tBi
- 25528 tBi
- 25527 tBi
- 25526 tBi
- 25525 tBi
- 25524 tBi
- 25523 Bi
- 25522 tBi
- 25521 tBi
- 25520 tBi
- 25519 tBi
- 25518 tBi
- 25517 tBi
- 25516 tBi
- 25515 tBi
- 25514 tBi
- 25513 tBi
- 25512 tBi
- 25511 tBi



SKALA 1:1000

31362/7

31362/10

31362/9

Stacja nr 12
dz. nr 31363/20

Zalew Arkadia

Wyspa nad
Zalewem Arkadia

31363/20

