

**ODPIS**

GR.6630.58.2016.EC

**Podstawa prawna:**

Podstawa prawna: art.28b ustawy z dnia 17 maja 1989r. Prawo geodezyjne i kartograficzne (j.t. Dz.U.2015.520 ze zm.)

**PROTOKÓŁ**

**z narady koordynacyjnej**

Sposób przeprowadzenia narady: ZEBRANIE ZAINTERESOWANYCH STRON

na obiekcie: zagospodarowanie zieleni parkowej, usług sportowych dróg publicznych i ścieżek rowerowych

przy ulicy: Suwałki; Tadeusza Kościuszki ; Adama Mickiewicza ; 24 Sierpnia

nr. dz. ewid.: Obręb nr 06, dz. 11418/1, 11420, 11421/3, 11422/1, 11424, 11426/2, 11426/3, 11427/5, 11426/4, 11428/10, 11428/9, 11429, 11430, 11431, 11432, 11433, 11436, 11435/2, 11437, 11438/12, 11438/30, 11439, 11427/4, 11396, 11404/11, 11394, 11404/12, 12015, 12020, 12016, 12019/1, 12017, 12018/1, 11415/5, 12018/2, 11416/1, 11417, 11388/16, 11372

Inwestor: MIASTO SUWAŁKI 16-400 SUWAŁKI ul. Mickiewicza 1

Po rozpatrzeniu przedłożonej przez:

"MD Polska " Sp. z o.o. 71-043 SZCZECIN ul. Kazimierska 1/13

dokumentacji do zlecenia z dnia 30/03/2016 nr ..... zarejestrowanej w dniu 30/03/2016

na posiedzeniu w dniu 14.04.2016 następujących urzędzeń inżynierskich:

**ELEKTROENERGETYCZNA/PODZIEMNA OŚWIETLENIOWA EN**

Przewód elektroenergetyczny - 769 m

**KANALIZACJA TELETECHNICZNA/PODZIEMNA**

Przewód technologiczny - 1076 m

**KANALIZACYJNA/DESZCZOWA**

Przewód kanalizacyjny - 765 m

**KANALIZACYJNA/SANITARNA**

Przewód kanalizacyjny - 389 m


**WODOCIĄGOWA/PODZIEMNA**

Przewód wodociągowy - 596 m

Za zgodność z oryginałem  
Suwałki, dnia 14.04.2016

Z up. PREZYDENTA  
mgr inż. Elżbieta Ciechanowicz  
Główny Specjalista w Wydziale Geodezji,  
Gospodarki Nieruchomościami i Rolnictwa

**Przewodniczącą narady: Elżbieta Ciechanowicz - Główny Specjalista**

Lp.	Imię i nazwisko uczestnika narady oraz oznaczenie podmiotu, który go reprezentuje lub informacja o przyczynach uczestnictwa danej osoby w naradzie	Stanowisko uczestników narady lub informacje o podmiotach wezwanych na naradę, których przedstawiciele nie uczestniczyli w niej	Podpis
1	Jan Snarski Polska Spółka Gazownictwa Sp. z o.o. Oddział w Warszawie Zakład w Białymstoku Rejon Dystrybucji Gazu w Elku, Placówka w	bez uwag	

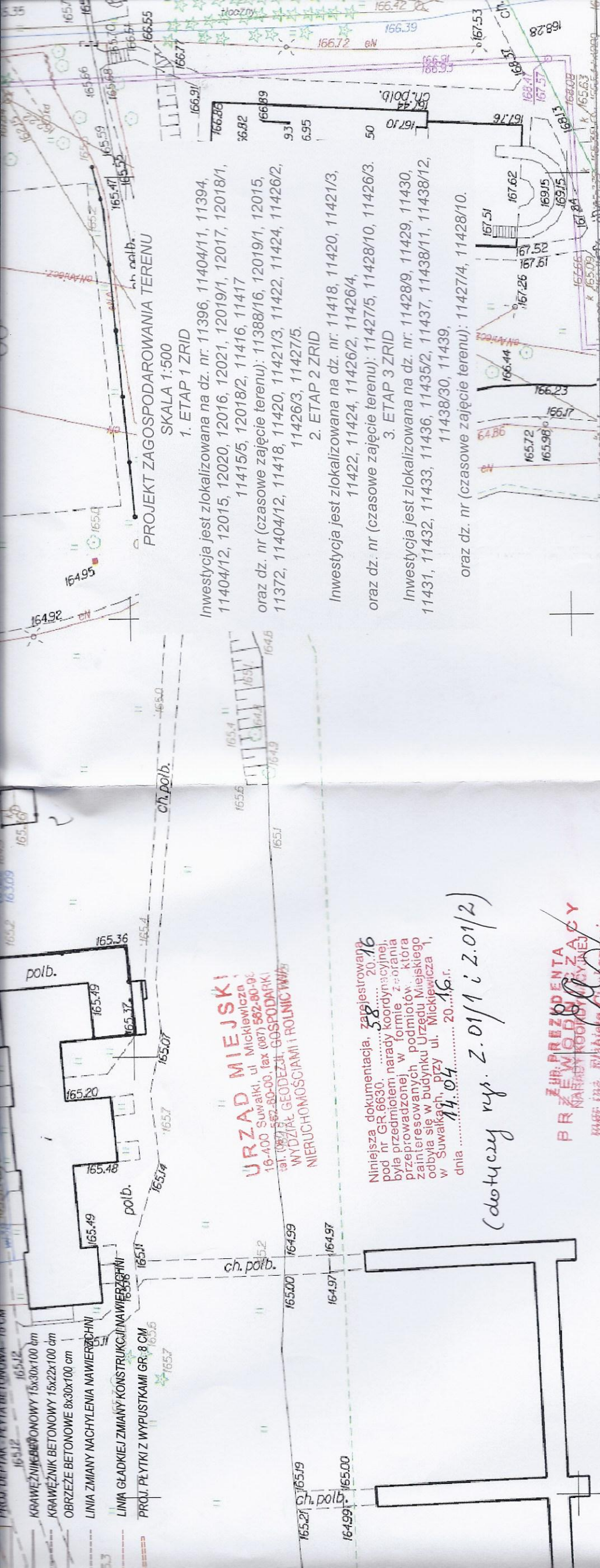
**ODPIS**

	Suwałkach		
2	Agnieszka Maziarz Przedsiębiorstwo Wodociągów i Kanalizacji Sp. z o.o. w Suwałkach	BEZ CIĄG	
3	Marek Bujło Orange Polska S.A. Dział Zarządzania Danymi o Infrastrukturze w Olsztynie	Uzgj. Nr 23617/T01DDROU/P/2016 z dn. 12.04.2016 r.	
4	Tomasz Sidłowski Zarząd Dróg i Zieleni w Suwałkach	Bez uwag	
5	Karol Wandzioch Przedsiębiorstwo Energetyki Ciepłej Sp. z o.o. w Suwałkach	Nie biał udziału w seminarium koordynacyjnej EG	
6	Jacek Siłkowski PGE Dystrybucja S.A. Oddział Białystok Rejon Energetyczny Suwałki	Nie biał udziału w seminarium koordynacyjnej EG	

Z up. PREZYDENTA  
PRZEWODNICZĄCY  
NARADY KOORDYNACYJNEJ  
mgr inż. *Elżbieta Ciechanowicz*  
GŁÓWNY SPECJALISTA  
w Wydziale Geodezji, Gospodarki Nieruchomościami  
i Rolnictwa

Za zgodność z oryginałem  
Suwałki, dnia 14.04.2016 r.

Z up. PREZYDENTA  
  
mgr inż. Elżbieta Ciechanowicz  
Główny Specjalista w Wydziale Geodezji,  
Gospodarki Nieruchomościami i Rolnictwa



**PROJEKT ZAGOSPODAROWANIA TERENU**

SKALA 1:500

**1. ETAP 1 ZRID**

Inwestycja jest zlokalizowana na dz. nr. 11396, 11404/11, 11394, 11404/12, 12015, 12020, 12016, 12021, 12019/1, 12017, 12018/1, 11415/5, 12018/2, 11416, 11417 oraz dz. nr (czasowe zajęcie terenu): 11388/16, 12019/1, 12015, 11372, 11404/12, 11418, 11420, 11421/3, 11422, 11424, 11426/2, 11426/3, 11427/5.

**2. ETAP 2 ZRID**

Inwestycja jest zlokalizowana na dz. nr. 11418, 11420, 11421/3, 11422, 11424, 11426/2, 11426/4, oraz dz. nr (czasowe zajęcie terenu): 11427/5, 11428/10, 11426/3.

**3. ETAP 3 ZRID**

Inwestycja jest zlokalizowana na dz. nr. 11428/9, 11429, 11430, 11431, 11432, 11433, 11436, 11435/2, 11437, 11438/11, 11438/12, 11438/30, 11439, oraz dz. nr (czasowe zajęcie terenu): 11427/4, 11428/10.

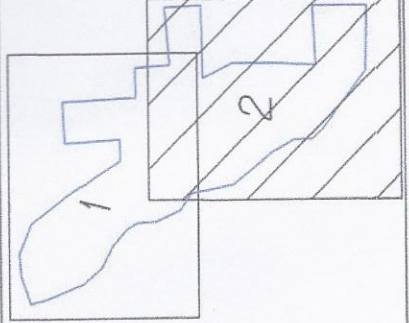
**URZĄD MIEJSKI**  
 16-400 Suwałki, ul. Mickiewicza 1  
 tel. (87) 562-80-00, fax (87) 562-90-96  
 WYDZIAŁ GEODEZJI, GOSPODARSTWA  
 I NIERUCHOMOŚCIAMI I ROLNICTWA

Niniejsza dokumentacja, zarejestrowana pod nr GR.6630, ..... 20.16, była przedmiotem narady koordynacyjnej, przeprowadzonej w formie z-órania zainteresowanych podmiotów, która odbyła się w budynku Urzędu Miejskiego w Suwałkach, przy ul. Mickiewicza 1, dnia ..... 20.16.r.

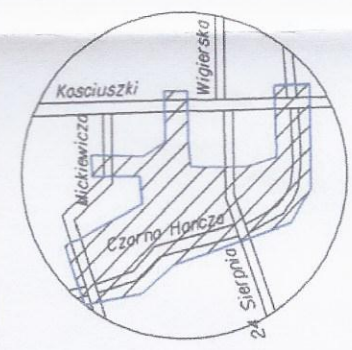
(dotyczy rys. Z.01/1 i Z.01/2)

**Z. UB. PREZIDENTA**  
**PRZEWIADUJĄCY**  
 NARADY KOORDYNUJĄCEJ  
 Magr inż. Elżbieta Czarna  
 W Wydziale Geodezji, Gospodarki i Rolnictwa

niejszej mapy nie było poprzedzone  
 otyczającymi ewentualnych służebności  
 ożających grupy położone  
 projektowane j inwestycji budowlanej



Szkic arkuszy



Szkic orientacji

Posiada się, że niniejszy dokument został opracowany w ramach prac geodezyjnych i kartograficznych, których rezultaty zawiera materiał techniczny w formie:

do ewidencji materiałów planistycznych zasobu - geodezyjnego i kartograficznego

Organ prowadzący bieżący zasób geodezyjny i kartograficzny

Identyfikator ewidencyjny materiału zasobu - operatu technicznego

Data wpisania operatu technicznego do ewidencji materiałów zasobu

Imię, nazwisko i podpis osoby reprezentującej organ

PREZIDENT MIAJA SUWAŁKI

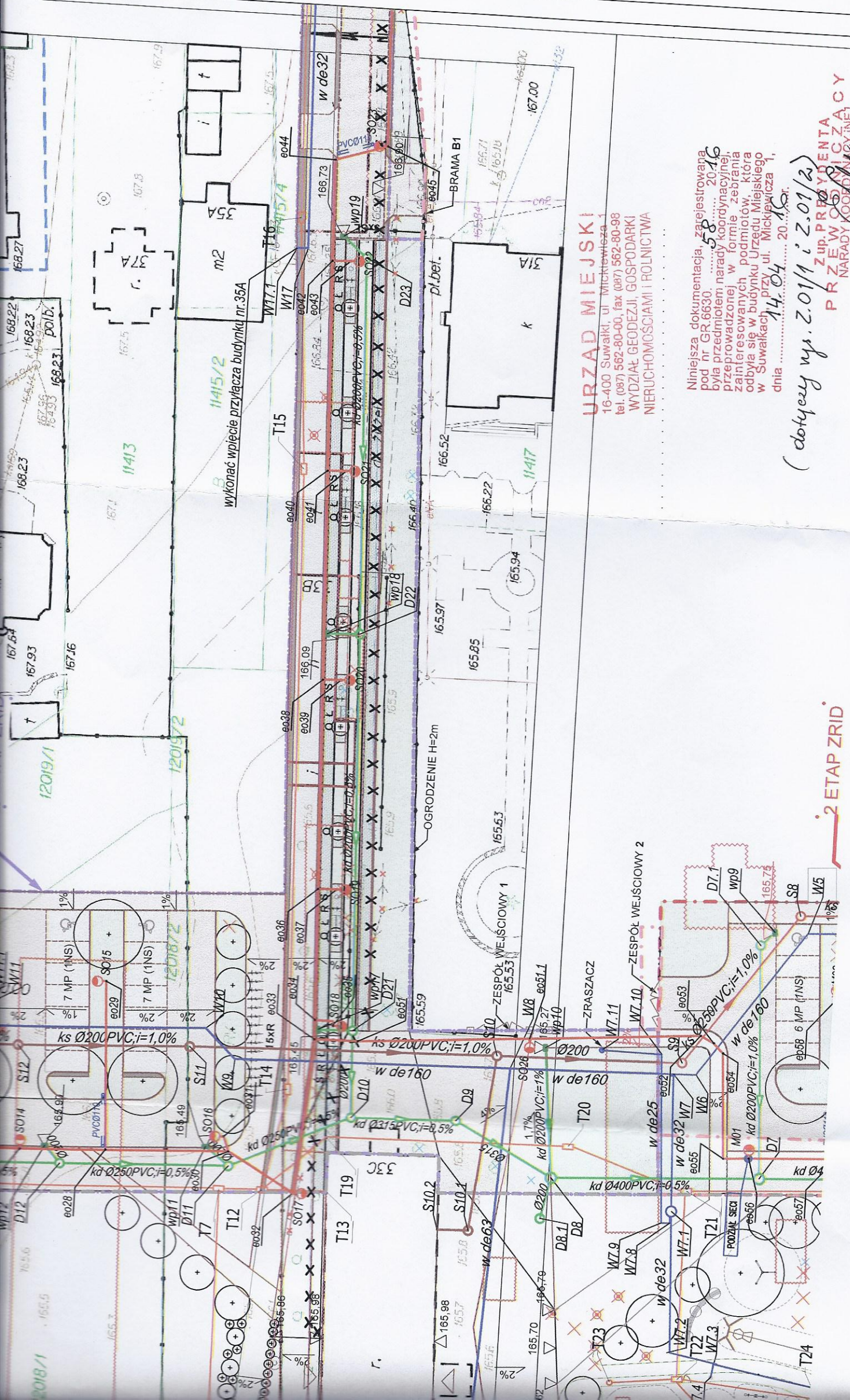
P. 2.06.3. 2075, 654

11.01.2016

PODINSPEKTOR

Miroslawa Kubicka

zamięszię slosowoz 1161005 1600000  
 165.12 165.12 165.12 165.12 165.12



**URZĄD MIEJSKI**  
 16-400 Suwałki, ul. Mickiewicza 1  
 tel. (087) 562-80-00, fax (087) 562-80-98  
 WYDZIAŁ GEODEZJI, GOSPODARKI  
 NIERUCHOMOŚCIAMI I ROLNICTWA

Niniejsza dokumentacja, zarejestrowana pod nr GR.6630, ..... 58 20.16  
 była przedmiotem narady koordynacyjnej, przeprowadzonej w formie zebrania zainteresowanych podmiotów, która odbyła się w budynku Urzędu Miejskiego w Suwałkach przy ul. Mickiewicza 1, dnia ..... 14 04 ..... 20..... r.

(dotyczy wys. z. 01/1 i z. 01/2)  
**PRZEWODNICZĄCY**  
 NARADY KOORDYNUJĄCEJ  
 Z up. PRZEWODNICZĄCY  
 mgr inż. E. Bieta Ciachanowicz  
 GŁÓWNY SPECJALISTA  
 w Wydziale Geodezji, Gospodarki Nieruchomościami i Rolnictwa

**2 ETAP ZRID**