

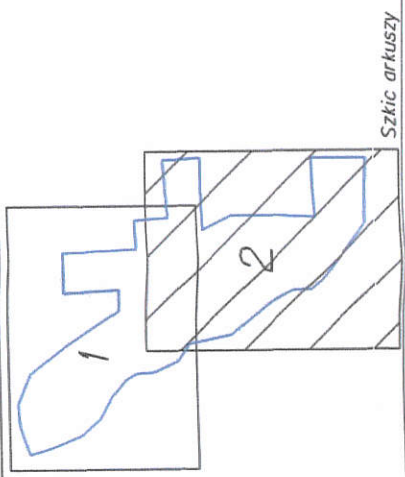
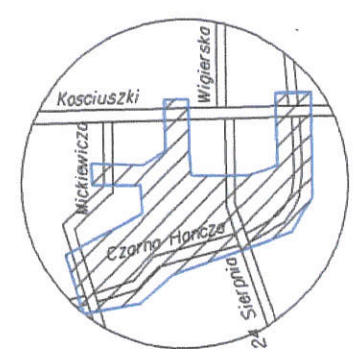
INST. ELE. :  
 - projektowana trasa kablowa YAKXS 4x35mm + FeZn 25x4  
 - OPRAWA OŚWIETLENIOWA TŁOCZNI

PKT.CHARAKTERYSTYCZNE KABLA NN

Lp.	X	Y
e1	5996708.4242	8429762.6539
e2	5996698.2404	8429762.6539
e3	5996616.9033	8429766.7363
e4	5996609.0525	8429764.6787
e5	5996605.3449	8429765.5458
e6	5996605.0144	8429765.1268
e7	5996604.8960	8429764.6102
e8	5996604.2532	8429762.3017

Uzgodniono z uwzględnieniem uwag zawartych  
 w piśmie z dnia 16.08.2016 r.  
 Znak D.181/5550-2/P9/19174/2016  
 Suwałki dnia 16.08.2016 r.

ZASTĘPCA DYREKTORA  
 Zarządu Drog i Zieleni w Suwałkach  
 mgr inż. Piotr Tarasiewicz



**md** Biuro Architektoniczne

MD Polska Sp. z o.o.  
 Kazimierska 1/13  
 71-043 Suwałki tel. (091) 81 82 664  
 fax. (091) 81 82 664

investor / adres :  
 Miasto Suwałki, 16-400 Suwałki,  
 ul. A. Mickiewicza 1

projekt / obiekt :  
 BUDOWA NOWEJ ULICY OD UL. 24 SIERPNIĄ DO GRANICY DZ. NR 11417 Z  
 NIEZBĘDNYM UZBROJENIEM TECHNICZNYM W SUWAŁKACH W RAMACH  
 ZADANIA "OPRACOWANIE KOMPLETNEJ DOKUMENTACJI TECHNICZNEJ  
 ZAGOSPODAROWANIA ZIELENI PARKOWEJ, USŁUG SPORTOWYCH,  
 TERENÓW DRÓG PUBLICZNYCH ORAZ KOMUNIKACJI ROWEROWEJ WEJTYCH  
 W MIEJSCOWYM PLANIE ZAGOSPODAROWANIA TERENU OGRANICZONEGO  
 ULICAMI T. KOŚCIUSZKI, A. MICKIEWICZA ORAZ RZEKĄ CZARNĄ HAŃCZĄ W  
 SUWAŁKACH". - ETAP 2  
 PRZYŁĄCZE TŁOCZNI

adres inwestycji :  
 dz. nr: 11418, 11420, 11421/3, 11422, 11424, 11426/2,  
 11426/4, oraz dz. nr (czasowe zajęcie) 11427/5,  
 11428/10, 11426/3 obr. 06 w Suwałkach

tytuł / temat / treść :  
**Plansza zagospodarowania terenu**

autor / projektant      imię i nazwisko      podpis :  
 Piotr Markowski, upr. bud.w specj. elektr.      [P]  
 bez ograniczeń Nr upr. ZAP/0218/POOE/11

sprawił :  
 Mariusz Piątkowski, upr. bud.w specj. elektr.      [mp]  
 bez ograniczeń Nr upr. ZAP/0125/PWOE/11

opracował :  
 inż. Maciej Polak

faza :      branża :      rys. nr :  
 PBW      ELEKTRYCZNA      [ ]

skala :      data :      [ ]  
 1:##      KWIECIEŃ 2016      IEZ1

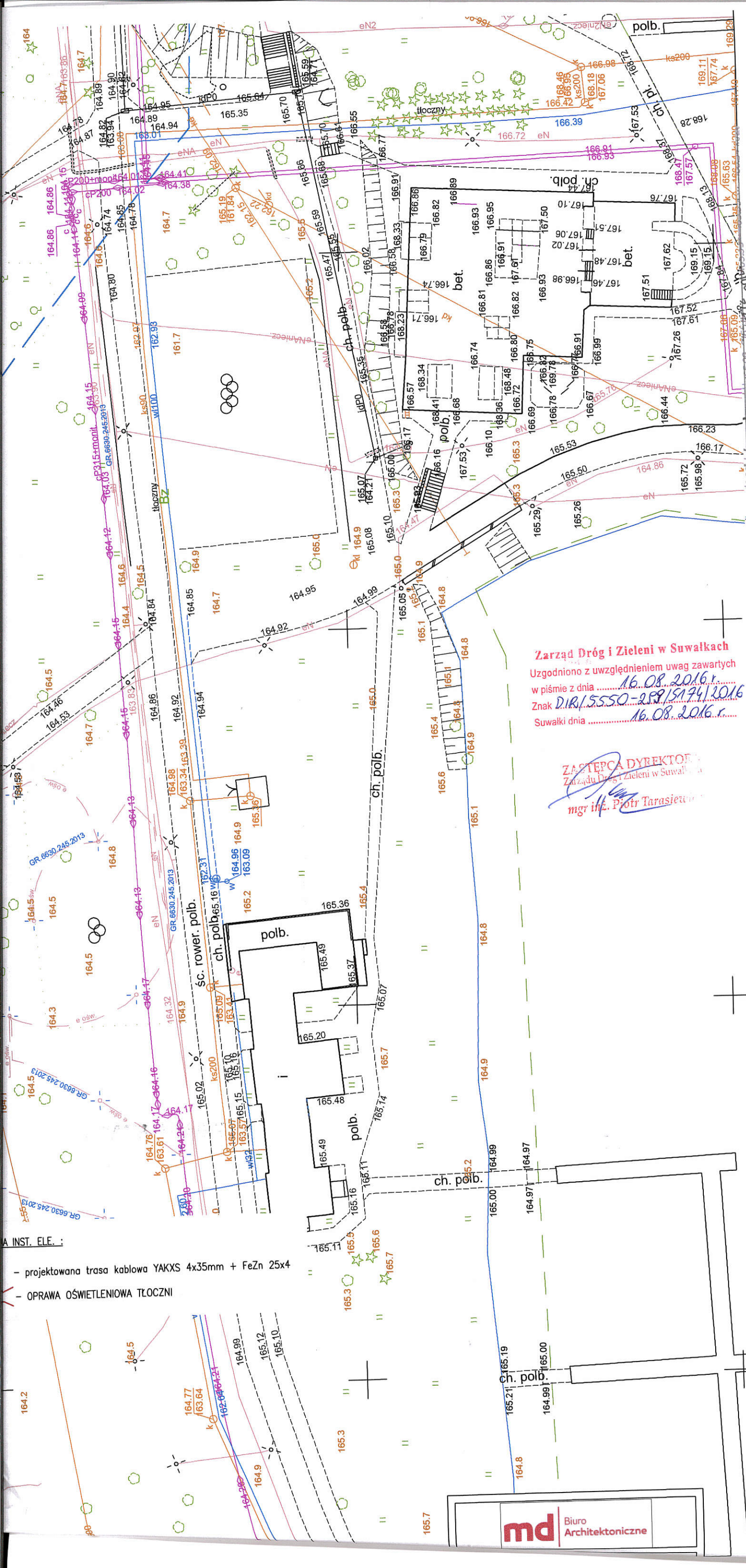
**PRAWA AUTORSKIE ZASTRZEŻONE**

Przedmiotowy projekt / utwór architektoniczny jest chroniony prawem autorskim  
 zgodnie z art.1 i następnymi Ustawy o Prawie Autorskim i Prawach Pokrewnych  
 z dn. 4 lutego 1994 roku (DU nr 24 poz.83 z 23 lutego 1994 r.)

Wykonania niniejszej mapy nie było poprzedzone  
 ustaleniami dotyczącymi ewentualnych służebności  
 gruntowych obciążających grunty położone  
 w granicach projektowanej inwestycji budowlanej

Wykonanie niniejszej mapy nie było poprzedzone  
 ustaleniami dotyczącymi ewentualnych służebności  
 gruntowych obciążających grunty położone  
 w granicach projektowanej inwestycji budowlanej

MAPA DO CELÓW PROJEKTOWYCH - Bulwary		Skala mapy	ark.2(2)	1 : 500
Miejscowość	Suwałki	Oznaczenie kancelaryjne zgłoszenia pracy geodezyjnej	GR.6640.561.2015	
Jednostka ewidencyjna	206301 J	Data opracowania mapy:	02.01.2016r.	
Obręb ewidencyjny	M. Suwałki	<b>GRUPA GEODEZYJNA S.C.</b> <b>OGÓRKIS &amp; SZULWIC</b> ul. Siedlecka 10, 16-400 Suwałki NIP 8442302268 REGON 200251782 tel. 0-722 300 300, 0-605 997 614		
Nazwa układu współrzędnych	206301 J.06	<b>GEODETA UPRAWNIONY</b> <b>mgr inż. Łukasz Szulwic</b> uprawnień GJK nr 20014		
Współrzędnych	Obreb Nr 06	imię i nazwisko, nr uprawnień i podpis osoby wykonującej wyliczenie		
Wysokości	2000/8	Nazwa/imię i nazwisko wykonawcy i podpis osoby reprezentującej wykonawcę		
Współrzędnych	Kronstadt 60	Nazwa/imię i nazwisko wykonawcy i podpis osoby reprezentującej wykonawcę		
Przedmiotem aktualizacji		Nazwa/imię i nazwisko wykonawcy i podpis osoby reprezentującej wykonawcę		
Służebności gruntowe mające wpływ na zagospodarowanie gruntów zlokalizowanych w granicach projektowanej inwestycji *		Nazwa/imię i nazwisko wykonawcy i podpis osoby reprezentującej wykonawcę		



- INST. ELE. :
- projektowana trasa kablowa YAKXS 4x35mm + FeZn 25x4
  - OPRAWA OŚWIETLENIOWA TŁOCZNI

Zarząd Dróg i Zieleni w Suwałkach  
 Uzgodniono z uwzględnieniem uwag zawartych  
 w piśmie z dnia 16.08.2016 r.  
 Znak DIR/5550-289/5194/2016  
 Suwałki dnia 16.08.2016 r.

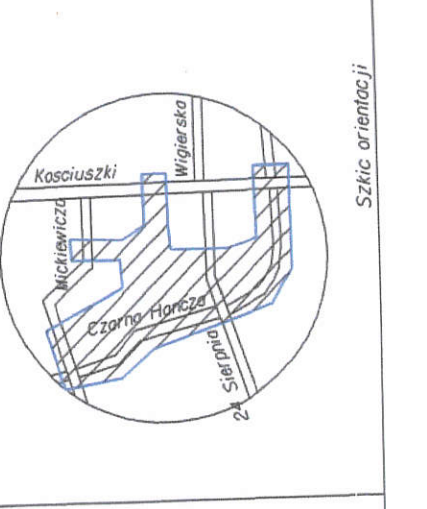
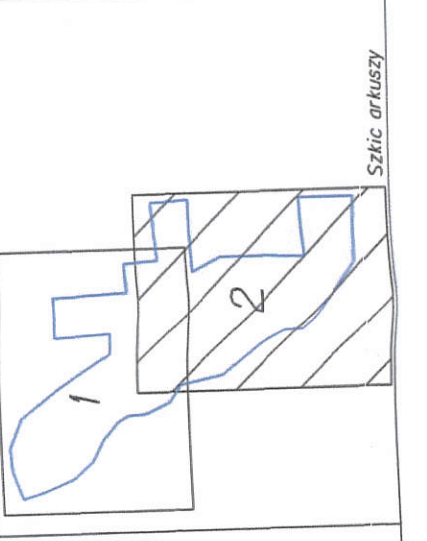
ZASTĘPCA DYREKTORA  
 Zarządu Dróg i Zieleni w Suwałkach  
 mgr inż. Piotr Tarasiewicz

W wykonaniu niniejszej mapy nie było przeprowadzone  
 ustaleńmi dotyczącymi ewentualnych służebności  
 gruntowych obciążających grunty położone  
 w granicach projektowanej inwestycji budowlanej

WYKONANO: 08.08.2016 r. 08:30  
 SŁUŻBOWY: 08.08.2016 r. 08:30  
 OPRACOWAŁ: 08.08.2016 r. 08:30  
 WYKONANO: 08.08.2016 r. 08:30

nr uprawnień  
 do uprawiania  
 zawiod mapie

1: 500  
 6640.561.2015  
 01.2016 r.



Organ prowadzący daną wycenę zasobu  
 geodezyjny i kartograficzny

Identyfikator ewidencyjny materiału  
 zasobu - operatu technicznego

Data wpisania operatu technicznego  
 do ewidencji materiałów zasobu

Imię, nazwisko i podpis osoby  
 reprezentującej organ

ORGANIZATOR  
 MIROSLAW KUBICKI

DATA 11.01.2016

PROJEKTANT MIROSLAW KUBICKI

md Biuro Architektoniczne

d.d. 14 / 22.06.2016 / [signature]

Zarząd Dróg i Zieleni w Suwałkach  
ul. Sejnieńska 84, 16-400 Suwałki  
tel. (87) 566-78-55, 567-57-52  
fax (87) 563-91-26  
REG. 200662077, NIP 544-23-49-603

Suwałki, 16.08.2016 r.

**Biurowisko Architektoniczne**  
**„MD Polska” Sp. z o.o.**  
**ul. Kazimierska 1/13**  
**71-043 Szczecin**

DIR/5550-299/5175/2016

W nawiązaniu do wniosku z dnia 02.08.2016r. (wplynął dnia 03.08.2016r.) dotyczącego uzgodnienia projektu budowlanego: Budowa nowej ulicy od ul. Mickiewicza do ul. Kościuszki z niezbędnym uzbrojeniem technicznym w Suwałkach w ramach zadania „Opracowanie kompletnej dokumentacji technicznej zagospodarowania zieleni parkowej, usług sportowych, terenów dróg publicznych oraz komunikacji rowerowej ujętych w miejscowym planie zagospodarowania terenu ograniczonego ulicami T. Kościuszki, A. Mickiewicza oraz rzeką Czarną Hańczą w Suwałkach” – **ETAP 2, PRZYŁĄCZE TŁOZNI.**

Investycja jest zlokalizowana na dz. nr: 11418, 11420, 11421/3, 11422, 11424, 11426/2, 11426/4 oraz czasowe zajęcie działek nr 11427/5, 11428/10, 11426/3 w Suwałkach.

Inwestor:

Gmina Miasto Suwałki  
ul. Mickiewicza 1  
16-400 Suwałki

Zarząd Dróg i Zieleni w Suwałkach uprzejmie informuje, że uzgadnia lokalizację sieci ww. projektu z uwagą, iż do projektu należy dołączyć schemat jednokreskowy zasilania i sterowania w szafkach poszczególnych obiektów.

Uzgodnienie jest ważne do dnia 16.08.2019 r.

**ZASTĘPCA DYREKTORA**  
Zarząd Dróg i Zieleni w Suwałkach  
mgr inż. *Piotr Chrusiewicz*

Otrzymują:

1. Adresat
2. Urząd Miejski w Suwałkach, Wydział Inwestycji
3. DIR a/a

Sprawę prowadzi Edyta Kuszniereczuk tel: 87 – 565 99 25