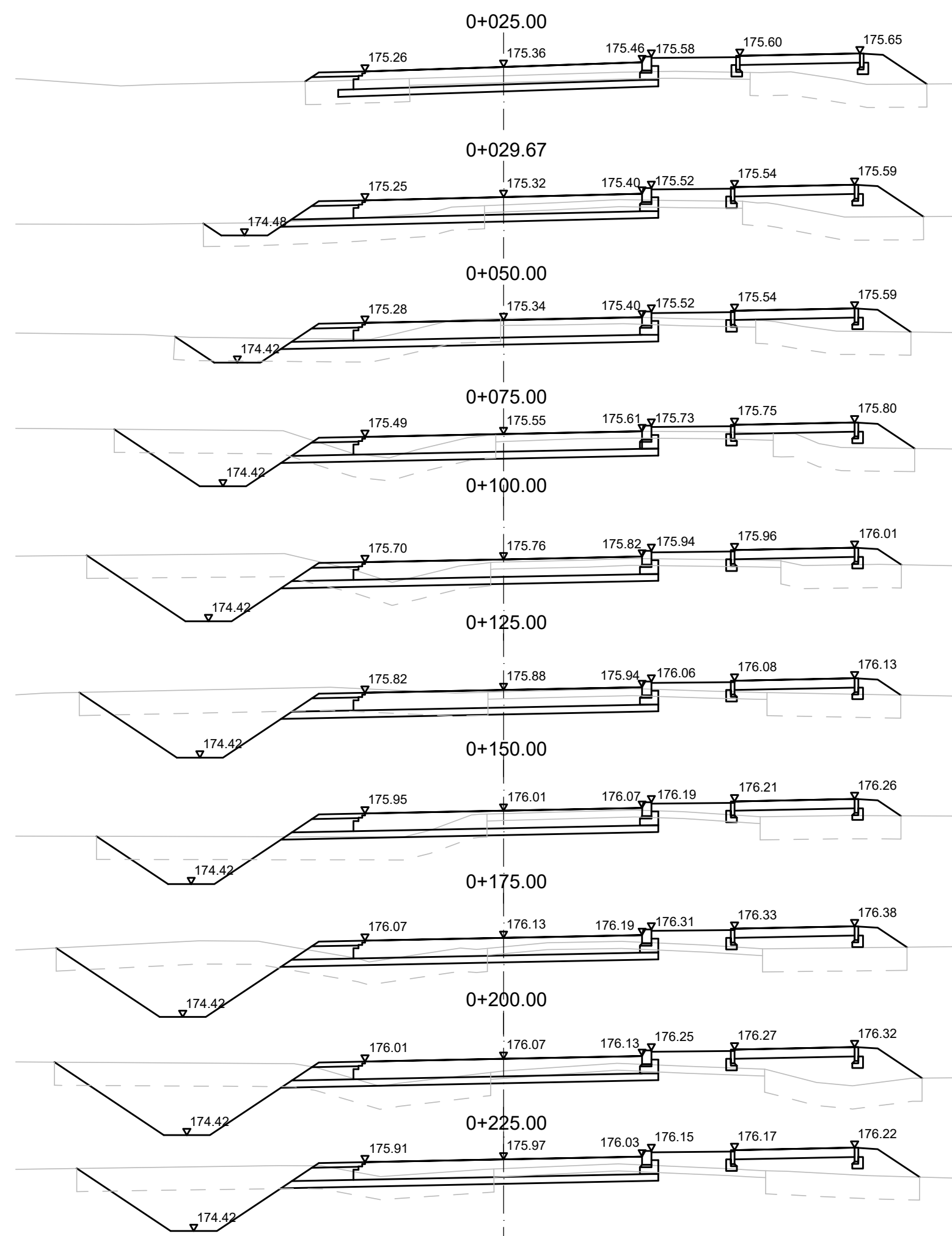
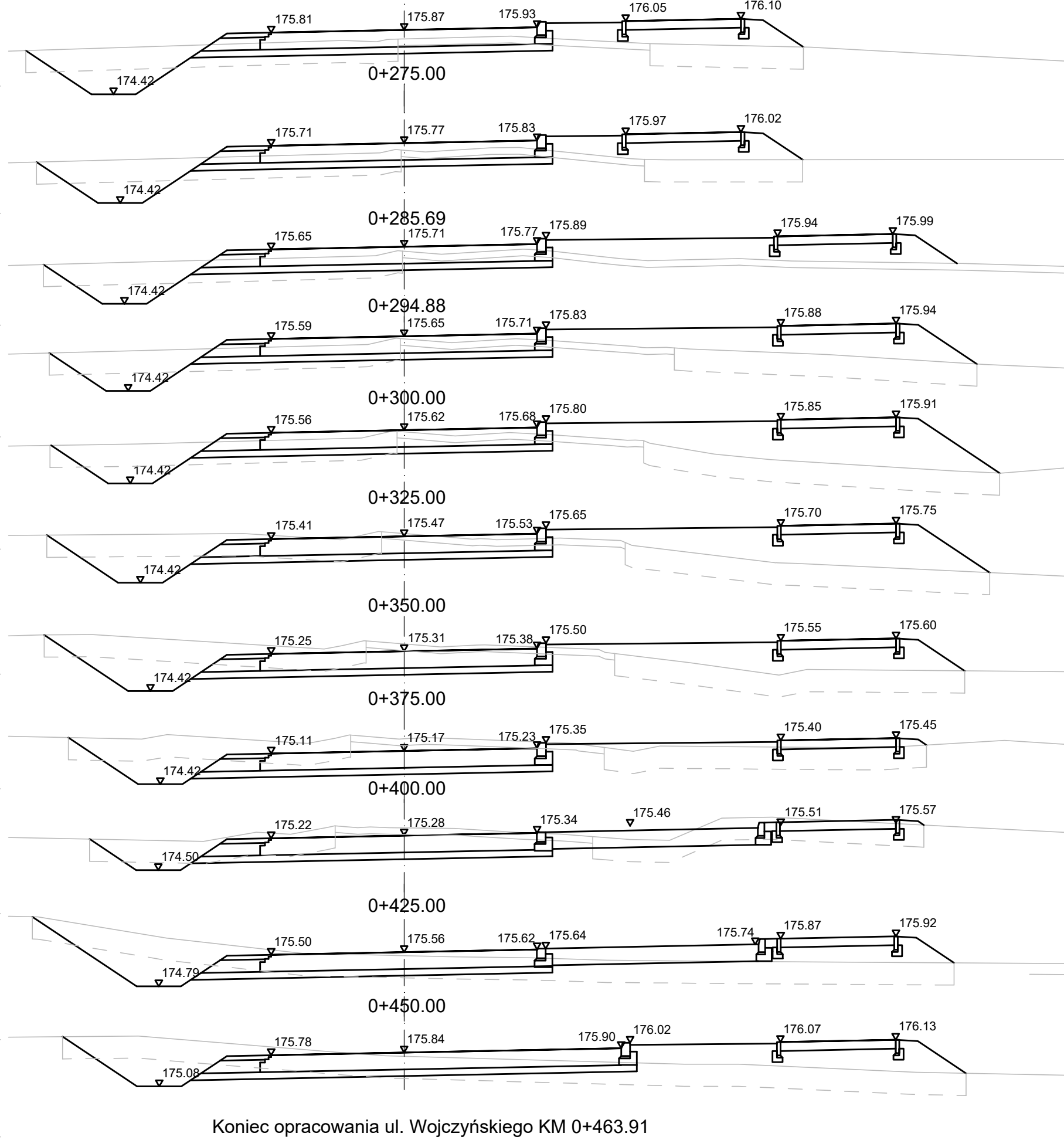


Początek opracowania ul. Wojczyńskiego KM 0+000

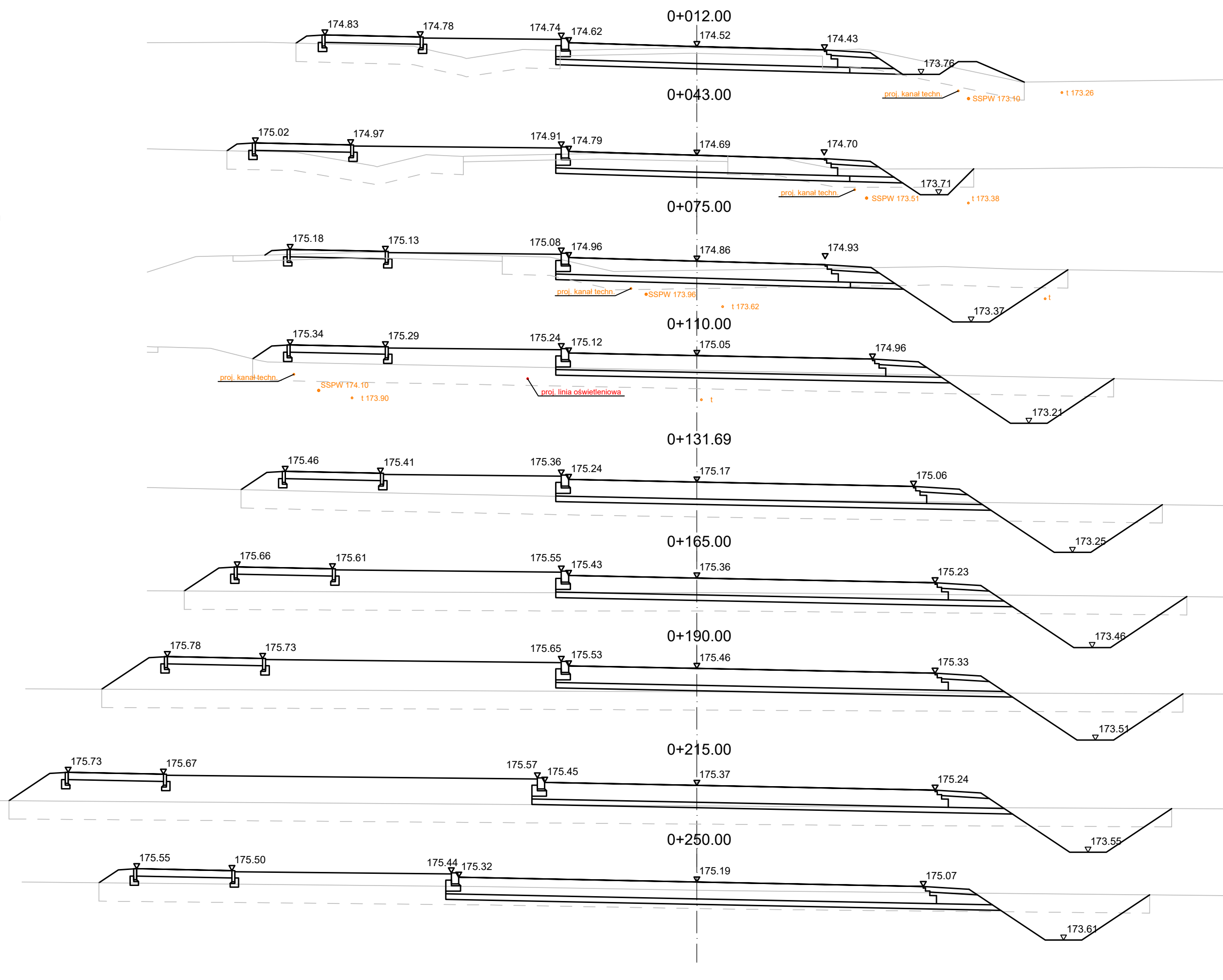


0+250.00



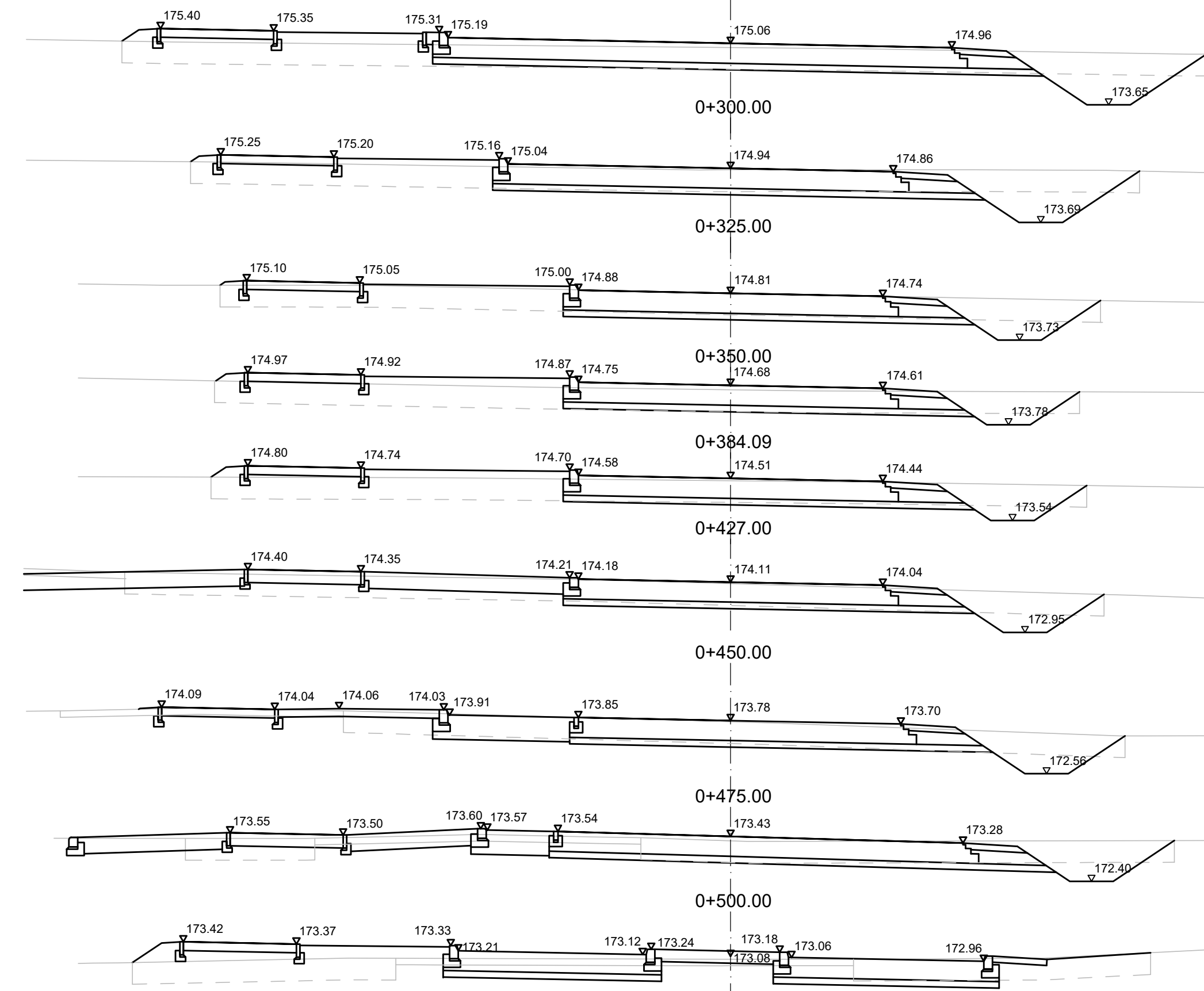
Koniec opracowania ul. Wojczyńskiego KM 0+463.91

Początek opracowania ul. Leśna KM 0+000

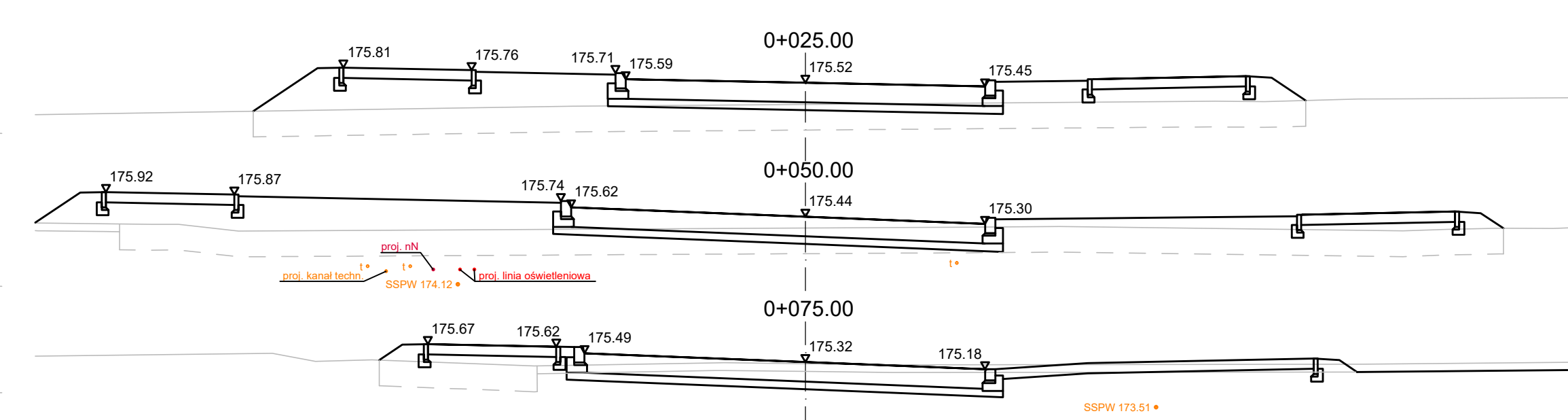


Koniec opracowania ul. Leśna KM 0+506.35

0+275.00



Początek opracowania ul. Raczkowska KM 0+000



Koniec opracowania ul. Raczkowska KM 0+087.55

- powierzchnia zdjęcia warstwy humusu

		<b>Wojciech Grzybowski</b> ul. Kołodziejska 25c, 15-256 Białystok tel. 509898001, e-mail: sbkim@o2.pl NIP 5431703105, REGON 368771896	
		Stadium: <b>P.W.</b> Nazwa rysunku: Przekroje poprzeczne Obsk: Rozbudowa ulicy Leśnej i ulicy Wojczyńskiego z połączeniem do ulicy Raczkowskiej w Suwałkach wraz z budową i przebudową infrastruktury technicznej.	Rysunek nr.: <b>6</b> Data: 20.09.2018
Opracował: <b>BRANŻA DROGOWA</b>			
Inicjator projektu: mgr inż. Wojciech Grzybowski PDL.0065.POOD.05	Podpis:	Sprawdził: mgr inż. Rafał Lania PDL.0042.POOD.15	Podpis: