

Suwałki dn. 16.08.2018

Urząd Miejski w Suwałkach  
Wydział Geodezji, Gospodarki Nieruchomościami i Rolnictwa  
ul. Adama Mickiewicza 1, 16-400 Suwałki  
tel. 87 5628142, fax. -  
email: aogorkis@um.suwalki.pl, www: [www.um.suwalki.pl](http://www.um.suwalki.pl)

URZĄD MIEJSKI  
16-400 Suwałki, ul. Mickiewicza 1  
tel. (087) 562-80-00, fax (087) 562-80-98  
WYDZIAŁ GEODEZJI, GOSPODARKI  
NIERUCHOMOŚCIAMI I ROLNICTWA

## PROTOKÓŁ Z NARADY KOORDYNACYJNEJ

przeprowadzonej w dniu 16.08.2018 r. w Suwałkach

Naradę przeprowadzono zgodnie z art. 28b ust. 1 Ustawy z dnia 17 maja 1989 r. – Prawo geodezyjne i kartograficzne (tekst jednolity Dz. U. 2017 poz. 2101), uwzględniając mapy na których sporządzono projekt, materiały państwowego zasobu geodezyjnego i kartograficznego, uzgodnienia jednostek zarządzających sieciami oraz stanowiska zainteresowanych stron.

Znak sprawy: GR.6630.191.2018.

### Przedmiot narady:

Projekt sieci uzbrojenia terenu w ramach rozbudowy ulicy Leśnej i Wojczyńskiego z połączeniem do ulicy Raczkowskiej wraz z budową i przebudową infrastruktury technicznej.

Kanalizacyjne-sanitarna /15m/  
Energetyczne-podziemna SN /170m/  
Energetyczne-podziemna NN /150m/  
Energetyczne-podziemna oświetleniowa /1150m/  
Telekomunikacyjne-podziemna kablowa /510m/  
Inne-technologiczna podziemna /1040m/

Lokalizacja:


Jednostka ewidencyjna	Obręb	Arkusze	Działki
M. Suwałki	0007 0007	594	32661
M. Suwałki	0007 0007	603	35250
M. Suwałki	0007 0007		31967/19, 31977, 31981, 32643/19, 32644, 32646/2, 32655/2, 32655/4, 32656/5, 32657, 32662/11, 32662/13, 32662/14
M. Suwałki	0007 Obręb nr 7	594	32656/10, 32656/11, 32656/7, 32656/8, 32656/9

Adres: m. Suwałki, ul. Raczkowska, Leśna, Kapitana Mieczysława Wojczyńskiego




Wnioskodawca: SBKiM Wojciech Grzybowski,  
ul. Kołodziejska 25c, 15-256 Białystok

Przewodniczący narady: Inspektor Alicja Ogórkis-Szulwic


### Uczestnicy narady koordynacyjnej:

Lp.	Nazwa podmiotu	Uzgodniono (niepotrzebne skreślić)	Imię i nazwisko uczestnika narady	Podpis
1.	Urząd Miasta w Suwałkach	z uwagami / bez-uwag / nie-dotyczy / -nie-uzgodniono-	Inspektor Alicja Ogórkis-Szulwic	

Za zgodność z oryginałem  
mgr inż. Wojciech Grzybowski

2.	MATRIX Cezary Taraszkiewicz	z uwagami / bez uwag / nie dotyczy / nie uzgodniono	Cezary Taraszkiewicz	Zawiadomiono z użyciem środków komunikacji elektronicznej.
3.	Orange Polska S.A. Domena Hurt Dostarczanie i Serwis Usług, Ewidencja i Standardy Infrastruktury	z uwagami / bez uwag / nie dotyczy / nie uzgodniono	Marek Bujto	Zawiadomiono z użyciem środków komunikacji elektronicznej.
4.	PGE Dystrybucja S.A. Oddział Białystok Rejon Energetyczny Suwałki	z uwagami / bez uwag / nie dotyczy / nie uzgodniono	Jacek Siłkowski	
5.	Polska Spółka Gazownictwa Sp. z o.o. Oddział Zakład Gazowniczy w Białymstoku Gazownia w Suwałkach	z uwagami / bez uwag / nie dotyczy / nie uzgodniono	Jan Snarski	
6.	Przedsiębiorstwo Wodociągów i Kanalizacji Sp. z o.o. w Suwałkach	z uwagami / bez uwag / nie dotyczy / nie uzgodniono	Agnieszka Maziarz	
7.	"Sieć Szerokopasmowa Polski Wschodniej - województwo podlaskie" Urząd Marszałkowski Województwa Podlaskiego	z uwagami / bez uwag / nie dotyczy / nie uzgodniono	Robert Tymiński	Zawiadomiono z użyciem środków komunikacji elektronicznej.
8.	Zarząd Dróg i Zieleni w Suwałkach	z uwagami / bez uwag / nie dotyczy / nie uzgodniono	Tomasz Sidłowski	


## Stanowiska uczestników narady:

Lp.	Imię i nazwisko uczestnika narady oraz nazwa podmiotu	Stanowisko uczestników narady lub informacje o podmiotach wezwanych na naradę, których przedstawiciele nie uczestniczyli w niej
1.	Alicja Ogórkis-Szulwic Urząd Miasta w Suwałkach	W obszarze opracowanego projektu znajduje się punkt osnowy geodezyjnej nr 12.1-10080, który podlega ochronie. Zgodnie z art. 48 pkt 3 ustawy z dnia 17 maja 1989r. Prawo geodezyjne i kartograficzne, kto niszczy, uszkadza i przemieszcza znaki geodezyjne podlega karze grzywny. W przypadku zniszczenia punktu osnowy geodezyjnej należy go otworzyć na koszt wykonawcy prac. Kopia mapy z osnową geodezyjną w załączeniu do niniejszego protokołu (1 arkusz). 
2.	Cezary Taraszkiewicz MATRIX Cezary Taraszkiewicz	Odpowiedź z dnia 30.07.2018 r.  projekt uzgadniam z uwagami: ze względu na realizację prac budowy sieci światłowodowej Matrix prace w pobliżu projektowanej sieci telekomunikacyjnej prowadzić ręcznie pod nadzorem służb technicznych Matrix (tel +48 510 210 370). Sieć telekomunikacyjną Matrix zabezpieczyć w miejscach skrzyżowań rurami dwudzielnymi A110PS., w przypadku przebudowy sieci całą inwestycję pokrywa inwestor - po realizacji inwestycji przekazać firmie Matrix inwentaryzację w plikach PDF i DWG. Całą inwestycję pokrywa inwestor.

Za zgodność z oryginałem  
mgr inż. Wojciech Grzybowski

3.	<p>Marek Bujło</p> <p>Orange Polska S.A. Domena Hurt Dostarczanie i Serwis Usług, Ewidencja i Standardy Infrastruktury</p>	<p>Odpowiedź z dnia 30.07.2018 r.</p> <p>GR.6630.191.2018</p> <p>Opiniujemy projekt na następujących warunkach:</p> <ul style="list-style-type: none"> <li>w miejscach zblżeń i skrzyżowań z istniejącymi urządzeniami Orange Polska zachować normatywne odległości zgodnie z obowiązującym Rozporządzeniem Ministra Infrastruktury D.U nr 219 z 2005 poz. 1864 oraz normą zakładową ZN-15/OPL-004</li> <li>w miejscach skrzyżowań i zblżeń z urządzeniami telekomunikacyjnymi prace prowadzić ręcznie z zachowaniem szczególnej ostrożności zgodnie z obowiązującymi normami i przepisami techniczno-budowlanymi pod nadzorem właścicielskim przedstawiciela OPL.</li> <li>w przypadku braku możliwości zachowania normatywnych odległości od istniejących urządzeń telekomunikacyjnych należy wystąpić o warunki techniczne do Orange Polska Dział Zarządzania Zasobami Infrastruktury i Obsługi Klienta w Olsztynie (10-004 Olsztyn, ul. Pięknego 21a, e-mail: <a href="mailto:EtS.narady.koordynacyjne.Olsztyn@orange.com">EtS.narady.koordynacyjne.Olsztyn@orange.com</a>)</li> <li>przed planowanym rozpoczęciem robót należy wystąpić z wnioskiem o realizację nadzoru właścicielskiego wg zasad pracy na infrastrukturze OPL podanych na stronie internetowej <a href="http://www.orange.pl/wniosek nadzor">www.orange.pl/wniosek nadzor</a></li> <li>każde wejście na infrastrukturę własności OPL bez złożonego wniosku o nadzór właścicielski, będzie traktowane jako nielegalne i zgłaszane do organów ścigania oraz Państwowego Inspektora Nadzoru Budowlanego z wszelkimi tego konsekwencjami.</li> </ul> <p>W przypadku nie zastosowania się do w/w uwag całość kosztów związanych z usunięciem ewentualnych awarii oraz zabezpieczeniem istniejących urządzeń telekomunikacyjnych poniesie Inwestor (Wykonawca);</p>
4.	<p>Jacek Silkowski</p> <p>PGE Dystrybucja S.A. Oddział Białystok Rejon Energetyczny Suwałki</p>	<p><i>Uzgodnić w RE Suwałki ul. Praskowa</i></p> <p><i>J. Silkowski</i></p>
5.	<p>Jan Snarski</p> <p>Polska Spółka Gazownictwa Sp. z o.o. Oddział Zakład Gazowniczy w Białymstoku, Gazownia w Suwałkach</p>	<p><i>nie dotyczy</i></p> <p><i>J. Snarski</i></p>
6.	<p>Agnieszka Maziarz</p> <p>Przedsiębiorstwo Wodociągów i Kanalizacji Sp. z o.o. w Suwałkach</p>	<p>Uzgodnienie nr 86/2018 z dnia 07.08.2018 r.</p> <p><i>K. Szym.</i></p>

Za zgodność z oryginałem  
mgr inż. Wojciech Grzybowski

7.	Robert Tymiński "Sieć Szerokopasmowa Polski Wschodniej - województwo podlaskie" Urząd Marszałkowski Województwa Podlaskiego	Odpowiedź z dnia 01.08.2018 r.  W odniesieniu do zgłoszonego projektu budowy sieci uzbrojenia terenu (elektroenergetycznej, telekomunikacyjnej i kanalizacji teletechnicznej) w ramach rozbudowy ulicy Leśnej i ulicy Wojczyńskiego przy ul. Raczkowskiej, Leśnej i Kapitana Mieczysława Wojczyńskiego w Suwałkach.  Opinia pozytywna z uwagą;  Projekt budowlano – wykonawczy uwzględniający odległości i zabezpieczenia SSPW WP przy skrzyżowaniach i zbliżeniach uzgodnić z Urzędem Marszałkowskim Województwa Podlaskiego, Departament Społeczeństwa Informacyjnego. Uwzględnić i skoordynować wcześniejsze rozwiązania projektowe dotyczące SSPW WP związane z projektem przebudowy ulicy Raczkowskiej. Proponujemy zaprojektować i wykonać fizyczne połączenie kanalizacją kablową istniejącej studni SSPW WP z planowaną studnią kanału technologicznego na wysokości aktualnego przebiegu ulicy Leśnej.
8.	Tomasz Sidłowski Zarząd Dróg i Zieleni w Suwałkach	Uzgodnienie znak: DIR/5550-371/6392/2018 z dnia 26.07.2018 r.  <i>Nie brał udziału w naradzie.</i> 

Mimo wezwania, w naradzie nie uczestniczyli przedstawiciele według listy "Uczestnicy narady koordynacyjnej".

Z up. PREZYDENTA  
PRZEWODNICZĄCY  
NARADY KOORDYNACYJNEJ  
*Alicja Ogórkis-Szulwic*  
mgr inż. Alicja Ogórkis-Szulwic  
Inspektor w Wydziale Geodezji,  
Gospodarki Nieruchomościami i Rolnictwa  
.....  
(podpis przewodniczącego narady)

Załącznikiem do niniejszego protokołu jest część graficzna zawierająca propozycję usytuowania projektowanych sieci uzbrojenia terenu.

Z up. PREZYDENTA  
PRZEWODNICZĄCY  
NARADY KOORDYNACYJNEJ  
*Alicja Ogórkis-Szulwic*  
mgr inż. Alicja Ogórkis-Szulwic  
Inspektor w Wydziale Geodezji,  
Gospodarki Nieruchomościami i Rolnictwa

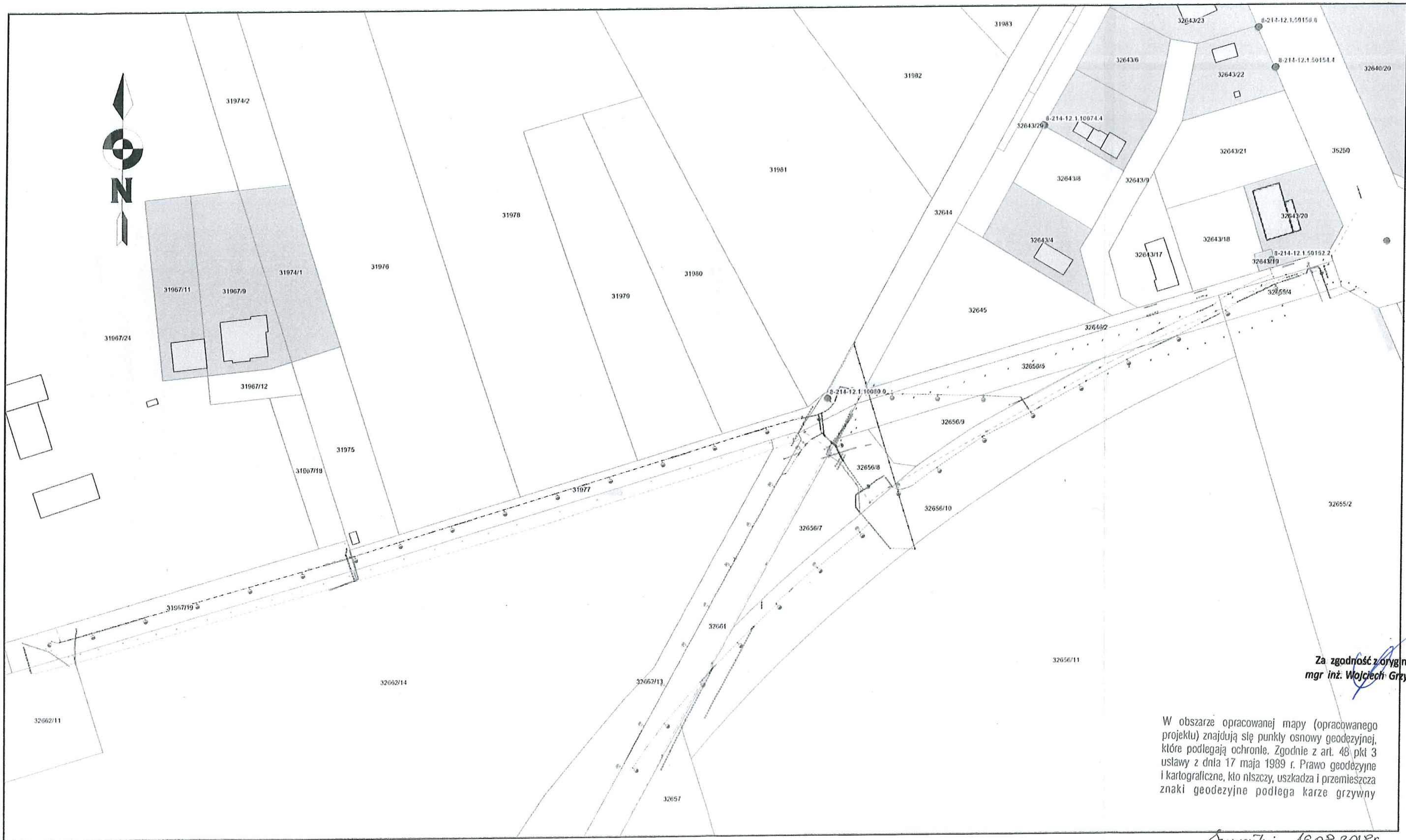
Za zgodność z oryginałem  
mgr inż. *Wojciech Grzybowski*

URZĄD MIEJSKI  
16-400 Suwałki, ul. Mickiewicza 1  
tel. (087) 562-80-00, fax (087) 562-80-98  
WYDZIAŁ GEODEZJI, GOSPODARKI  
NIERUCHOMOŚCIAMI I ROLNICTWA

# Mapa

Skala 1:2000

Załącznik do protokołu  
z narady koordynacyjnej  
Znak sprawy: GR.6630...191.2018  
Arkusz nr .....(11).....



Za zgodność z oryginałem  
mgr inż. Wojciech Greybowski

W obszarze opracowanej mapy (opracowanego projektu) znajdują się punkty osnowy geodezyjnej, które podlegają ochronie. Zgodnie z art. 48, pkt 3 ustawy z dnia 17 maja 1989 r. Prawo geodezyjne i kartograficzne, kto niszczy, uszkadza i przemieszcza znaki geodezyjne podlega karze grzywny

Suwałki 16.08.2018r.  
Z up. PREZYDENTA  
PRZEWODNICZĄCY  
NARADY KOORDYNUJĄCJNEJ  
mgr inż. Alicja Ogórkis-Szulwic  
Inspektor w Wydziale Geodezji,  
Gospodarki Nieruchomościami i Rolnictwa

Suwałki, dnia 26.07.2018 r

Zarząd Dróg i Zieleni w Suwałkach  
ul. Sejneńska 84, 16-400 Suwałki  
tel. (87) 566-78-55, 567-57-32  
fax (87) 565-99-26  
Reg. 200662077, NIP 844-23-49-608

**SBKiM**  
**Wojciech Grzybowski**  
**ul. Kołodziejska 25C**  
**15-256 Białystok**

DIR/5550-371/6392/2018

W nawiązaniu do pisma z dnia 25.07.2018 r. (wpłynęło 26.07.2018 r.) dotyczącego uzgodnienia projektu budowlanego:

**Rozbudowa ulicy Leśnej i ulicy Wojczyńskiego z połączeniem do ulicy Raczkowskiej w Suwałkach wraz z budową i przebudową infrastruktury technicznej**

Investor:

Gmina Miasto Suwałki  
ul. Mickiewicza 1  
16-400 Suwałki

Zarząd Dróg i Zieleni w Suwałkach uprzejmie informuje, że uzgadnia przedłożoną dokumentację bez uwag. Uzgodnienie jest ważne do 26.07.2021 r.

DYREKTOR  
Zarządu Dróg i Zieleni w Suwałkach

*mgr inż. Tomasz Drejer*

**Otrzymują:**

1. Adresat
2. DIR a/a

**Fundusze Europejskie – dla rozwoju Polski Wschodniej**

Białystok, dnia 16.10.2018 r.

URZĄD MARSZAŁKOWSKI  
WOJEWÓDZTWA PODLASKIEGO  
15-888 Białystok  
ul. Kardynała Stefana Wyszyńskiego 1

SBKiM Wojciech Grabowski  
ul. Kołodziejska 25c,  
15-256 Białystok

DSI-V.2635.6.32.2018

Dotyczy: Uzgodnienie projektu rozbudowy ulicy Leśnej i ul. Kapitana Mieczysława Wojczyńskiego z połączeniem do ul. Raczkowskiej w Suwałkach wraz z budową i przebudową infrastruktury technicznej.

W nawiązaniu do pisma z dnia 5 października br. dot. uzgodnienie projektu rozbudowy ul. Leśnej i ul. Kapitana Mieczysława Wojczyńskiego z połączeniem do ul. Raczkowskiej w Suwałkach wraz z budową i przebudową infrastruktury technicznej informujemy, że opiniujemy pozytywnie przedłożony projekt.

Jednocześnie przypominamy, że Wykonawca prac z 14 dniowym wyprzedzeniem zobowiązany jest powiadomić o przystąpieniu do realizacji prac w formie elektronicznej Urząd Marszałkowski Województwa Podlaskiego na e-mail: [sspw@wrotapodlasia.pl](mailto:sspw@wrotapodlasia.pl) podając w tytule numer powyższego uzgodnienia wraz z informacją czego ono dotyczyło.


Podczas prowadzenia prac:

- ustala się 1 metrową strefę ochronną wokół infrastruktury SSPW WP. W strefie ochronnej należy prowadzić prace ręcznie. Szczegółowy przebieg i usytuowanie urządzeń w terenie należy ustalić na podstawie przekopów kontrolnych. Należy zwrócić szczególną uwagę by nie uszkodzić taśmy lokalizacyjno-pomiarowej ułożonej bezpośrednio na rurociągu, oraz taśmy oznaczeniowej ułożonej w połowie wysokości nad przebiegiem rurociągu SSPW WP.
- w razie odkrycia urządzeń telekomunikacyjnych należy je zabezpieczyć przed uszkodzeniem i osiadaniami ziemi. Skrzyżowania i zbliżenia należy wykonać zgodnie z wymaganiami Rozporządzenia Ministra Infrastruktury z 26.10.2005, a przed zasypaniem urządzeń należy wykonać cyfrową dokumentację fotograficzną w celu udokumentowania poprawności wykonania prac i braku uszkodzeń na urządzeniach SSPW WP.

Zakończenie prac należy zgłosić do Urzędu Marszałkowskiego Województwa Podlaskiego celem ustalenia terminu dokonania odbioru prac i zamknięcia studni SSPW. Podczas odbioru należy przekazać dokumentację powykonawczą przebudowy z uwzględnieniem elementów infrastruktury SSPW (Inwentaryzacja, protokoły z prób ciśnieniowych i kalibracji rurociągu SSPW).

Za zgodność z oryginałem  
mgr inż. Wojciech Grzybowski

Z poważaniem,

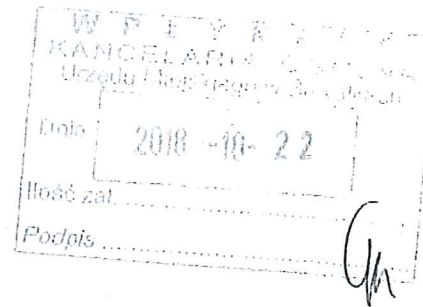
z-ca DYREKTORA  
Departamentu Specjalnościowo-Informacyjnego  
  
Grzegorz Stelmach

Załączniki:

- zatwierdzony projekt zagospodarowania terenu – 1 egz.

*Pracownik  
 24.10.2018*

Augustów, dnia 18 października 2018 r.



### DECYZJA

Na podstawie art. 16 pkt 65 lit. a, art. 17 ust. 1 pkt 4, art. 389 pkt 6, art. 393 ust. 4, art. 397 ust. 1 i ust. 3 pkt 2, art. 400 ust. 1 i ust. 6, art. 401, ust. 1 art. 403 ust. 1 i ust. 2, art. 407 ust. 1 i ust. 2 ustawy z dnia 20 lipca 2017 r. Prawo wodne (Dz. U. z 2017r. poz. 1566 ze zm.) oraz art. 104 § 1, art. 105 § 1 ustawy z dnia 14 czerwca 1960 r. Kodeks postępowania administracyjnego (t.j. Dz. U. z 2017 r. poz. 1257 ze zm.)

#### **po rozpatrzeniu**

wniosku Gminy Miasto Suwałki w sprawie udzielenia pozwolenia wodnoprawnego na wykonanie rozbiórki urządzeń wodnych (rowów przydrożnych) na działkach nr 32646/2, 32656/5, 32655/4, 32662/14, 31977, 32661 w obrębie 0007 M. Suwałki, na wykonanie urządzeń wodnych (rowów przydrożnych) na działkach 32655/2, 32655/4, 32656/10, 32657, 32662/14, 31967/19, 31977 w obrębie 0007 M. Suwałki oraz na przebudowę istniejącego rowu przydrożnego na działce nr 32661 w obrębie 0007 M. Suwałki i na odprowadzanie wód opadowych i roztopowych do rowów przydrożnych z działek o nr 32655/2, 32655/4, 32656/10, 32657, 32662/14, 31967/19, 31977, 32661 w obrębie 0007 M. Suwałki

#### **o r z e k a m**

I. Udzielić Gminie Miasto Suwałki pozwolenia wodnoprawnego na wykonanie rozbiórki urządzeń wodnych (rowów przydrożnych) zgodnie z poniższą tabelą:

Lp	Nr działki	Obręb	Urządzenie wodne	Punkty charakterystyczne (początek, koniec rowu)	Długość [m]	Współrzędne geodezyjne	
						X	Y
1	32661	0007 Suwałki	rów	X1	70	5993840,021	8428657,334
2				X2		593901,074	8428690,231
3	32656/5 32655/4		rów	X3	254	5994053,824	8428801,384
4				X4		5920870,499	8429045,965
5	32646/2		rów	X5	146	5994064,720	8428804,416
6				X6		5994105,440	8428935,850
7	32646/2		rów	X7	30	5994120,364	8428988,938
8				X8		5994126,403	8429017,892
9	32646/2		rów	X9	9	5994130,050	8429034,120
10				X10		5994132,560	8429043,130
11	32662/14 31977		rów	X11	83	5994033,261	8428731,350
12				X12		5994014,248	8428668,191
13	32662/14 31977		rów	X13	60	5993999,166	8428620,585
14				X14		5993983,205	8428567,587



II. Udzielić Gminie Miasto Suwałki pozwolenia wodnoprawnego na wykonanie urządzeń wodnych (dwóch rowów przydrożnych) zlokalizowanych na działkach 32655/2, 32655/4, 32656/10, 32657, 32662/14, 31967/19 i 31977, obręb 0007 Suwałki wraz z przebudową odcinka rowu przy ulicy Raczkowskiej zlokalizowanego na działce 32661, obręb 0007 Suwałki zgodnie z poniższą tabelą:

Lp.	Punkty charakterystyczne	Rzędne punktu	Współrzędne geodezyjne		Długość rowu [m]	Szerokość dna [m]
			X	Y		
Rów otwarty przy ulicy Leśnej i Raczkowskiej						
1	R1	175,22	5993829,5507	8428665,5899	493	1,0
2	R2	174,50	5994116,1623	8429049,7165		
Rów otwarty przy ulicy Wojczyńskiego						
1	R1	173,81	5994038,4349	8428758,4455	436	1,0
2	R2	172,40	5993914,0141	8428340,4680		

- III. Umorzyć postępowanie w sprawie udzielenia pozwolenia wodnoprawnego na odprowadzenie wód opadowych i roztopowych z działek o nr 32655/2, 32655/4, 32656/10, 32657, 32662/14, 31967/19, 31977, 32661 w obrębie 0007 M. Suwałki.
- IV. Zobowiązać uprawnionego do uporządkowania terenu po zakończeniu robót oraz utrzymywania wykonanych urządzeń wodnych w pełnej sprawności technicznej.
- V. Pozwolenie wodnoprawne nie rodzi praw do nieruchomości i urządzeń wodnych koniecznych do jego realizacji oraz nie narusza prawa własności i uprawnień osób trzecich przysługujących wobec tych nieruchomości i urządzeń.

#### Uzasadnienie

Prezydent Gminy Miasto Suwałki złożył do tutejszego organu wnioski o wydanie pozwolenia wodnoprawnego na wykonanie rozbiórki urządzeń wodnych (rowów przydrożnych) na działkach nr 32646/2, 32656/5, 32655/4, 32662/14, 31977, 32661 w obrębie 0007 M. Suwałki, na wykonanie urządzeń wodnych (rowów przydrożnych) na działkach 32655/2, 32655/4, 32656/10, 32657, 32662/14, 31967/19, 31977 w obrębie 0007 M. Suwałki oraz na przebudowę istniejącego rowu przydrożnego na działce nr 32661 w obrębie 0007 M. Suwałki i na odprowadzanie wód opadowych i roztopowych do rowów przydrożnych z działek o nr 32655/2, 32655/4, 32656/10, 32657, 32662/14, 31967/19, 31977, 32661 w obrębie 0007 M. Suwałki.

Do wniosku załączono operat wodnoprawny, upoważnienie Prezydenta Gminy Miasto Suwałki, opis prowadzenia zamierzonej działalności sporządzony w języku nietechnicznym.

Analiza wniosku wykazała, że spełnia on wymogi formalne. W związku z tym pismem znak: BI.ZUZ.1.421.5.28.2018.ZW z dnia 24.09.2018 r. zawiadomiono strony o wszczęciu postępowania administracyjnego i możliwości zapoznania się ze zgromadzoną dokumentacją. Ponadto, informację o wszczęciu postępowania w przedmiotowej sprawie podano do publicznej wiadomości poprzez publikację w Biuletynie Informacji Publicznej Państwowego Gospodarstwa Wodnego Wody Polskie oraz umieszczenie na tablicy ogłoszeń Zarządu Zlewni w Augustowie oraz Urzędu Gminy Miasto Suwałki.

Po przeanalizowaniu dokumentacji i przeprowadzonym postępowaniu administracyjnym tutejszy organ uznał, że zebrane w sprawie dowody są wystarczające do podjęcia decyzji o wydaniu wnioskodawcy pozwolenia wodnoprawnego.

Podczas prowadzonego postępowania nie wpłynęły żadne uwagi i wnioski.

Zgodnie z art. 35 ust. 3 pkt 7 odprowadzanie wód opadowych lub roztopowych, ujętych w otwarte lub zamknięte systemy kanalizacji deszczowej służące do odprowadzania opadów atmosferycznych albo w systemy kanalizacji zbiorczej w granicach administracyjnych miast jest

Za zgodność z oryginałem  
mgr inż. Wojciech Grzybowski

usługa wodną na która należy uzyskać pozwolenie wodnoprawne. Z analizy dokumentacji wynika, że wody opadowe i roztopowe nie są ujęte w w/w systemy.

W związku z powyższym organ uznał, że wniosek w części dotyczącej odprowadzanie wód opadowych i roztopowych z terenów pasa drogowego ulic jest bezprzedmiotowy.


Biorąc pod uwagę powyższe orzeczono jak w sentencji.

**Pouczenie**

Od niniejszej decyzji służy stronom odwołanie do Dyrektora Regionalnego Zarządu Gospodarki Wodnej w Białymstoku za pośrednictwem Dyrektora Zarządu Zlewni w Augustowie w terminie 14 dni od daty jej otrzymania.

Zgodnie z art. 127a ustawy z dnia 14 czerwca 1960 r. Kodeks postępowania administracyjnego w trakcie biegu terminu do wniesienia odwołania strona może zrzec się prawa do wniesienia odwołania wobec organu administracji publicznej, który wydał decyzję.

Z dniem doręczenia organowi administracji publicznej oświadczenia o zrzeczeniu się prawa do wniesienia odwołania przez ostatnią ze stron postępowania, decyzja staje się ostateczna i prawomocna.


  
 DYREKTOR
   
 Barbara Straszyńska

**Otrzymują (ZPO):**

1. Gmina Miasto Suwałki
  - ul. Mickiewicza 1, 16-400 Suwałki.
2. Województwo Podlaskie
  - ul. Kard. S. Wyszyńskiego 1, 15-888 Białystok.
3. Ewa Góral
  - Adres w aktach sprawy.
4. Agnieszka Gosiewska
  - Adres w aktach sprawy.
5. Nadleśnictwo Suwałki
  - ul. Wojska polskiego 1, 16-400 Suwałki.

**Do wiadomości:**

1. a/a.

*Oplatę w wysokości 651 zł (słownie: sześćset pięćdziesiąt jeden zł) uiszczono na konto RZGW w Białymstoku zgodnie z art. 398 ust. 4 ustawy z dnia 20 lipca 2017 r. Prawo wodne (Dz. U. z 2017 r., poz. 1566 ze zm.). Adnotacji dokonał specjalista Zbigniew Wielgat.*

Za zgodność z oryginałem  
mgr inż. Wojciech Grzybowski