

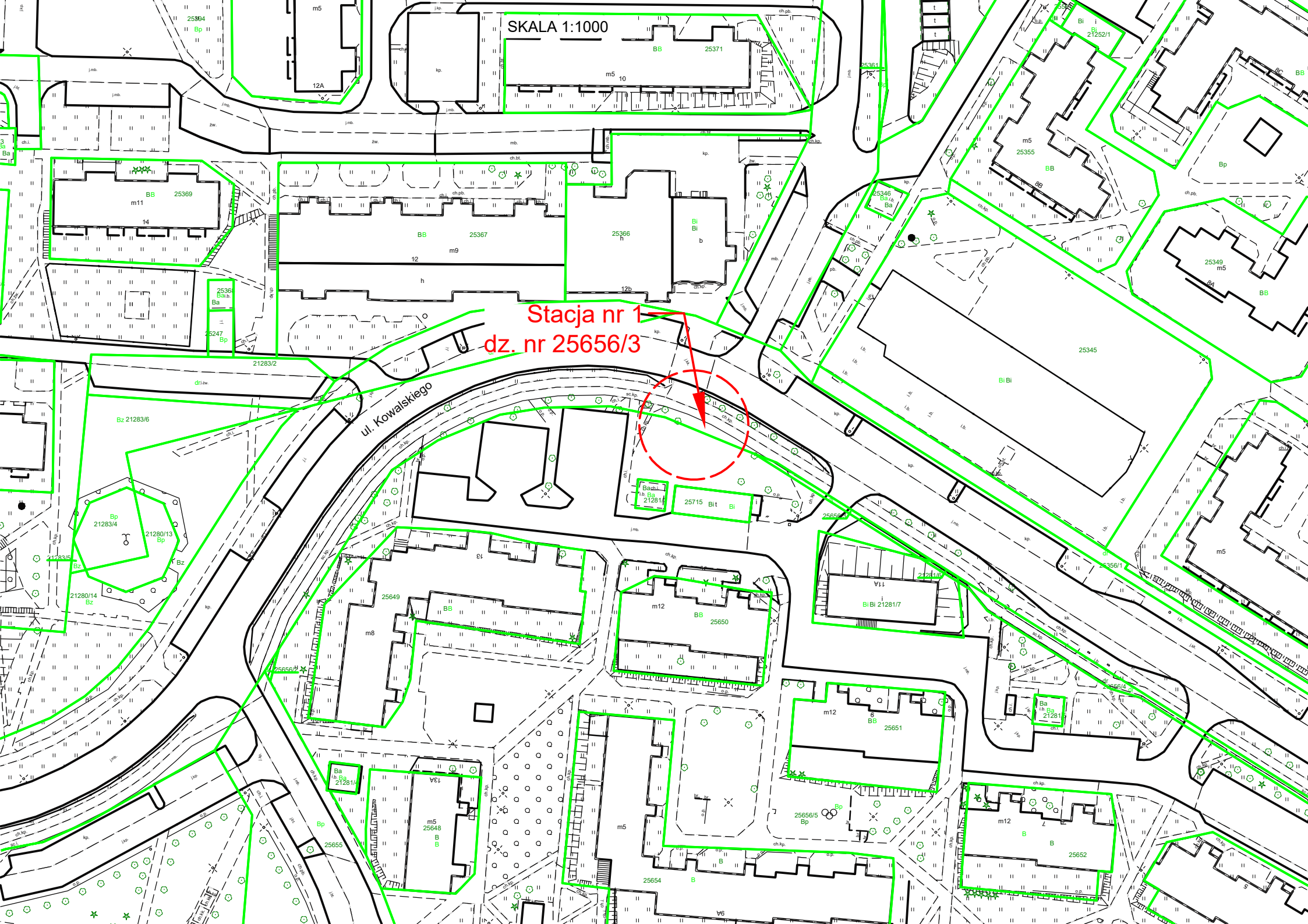
LEGENDA:

- ISTNIEJĄCE WYDZIELONE DROGI ROWEROWE
- ISTNIEJĄCE CIĄGI PISZO – ROWEROWE

SKALA 1:1000

Stacja nr 1  
dz. nr 25656/3

ul. Kowalskiego

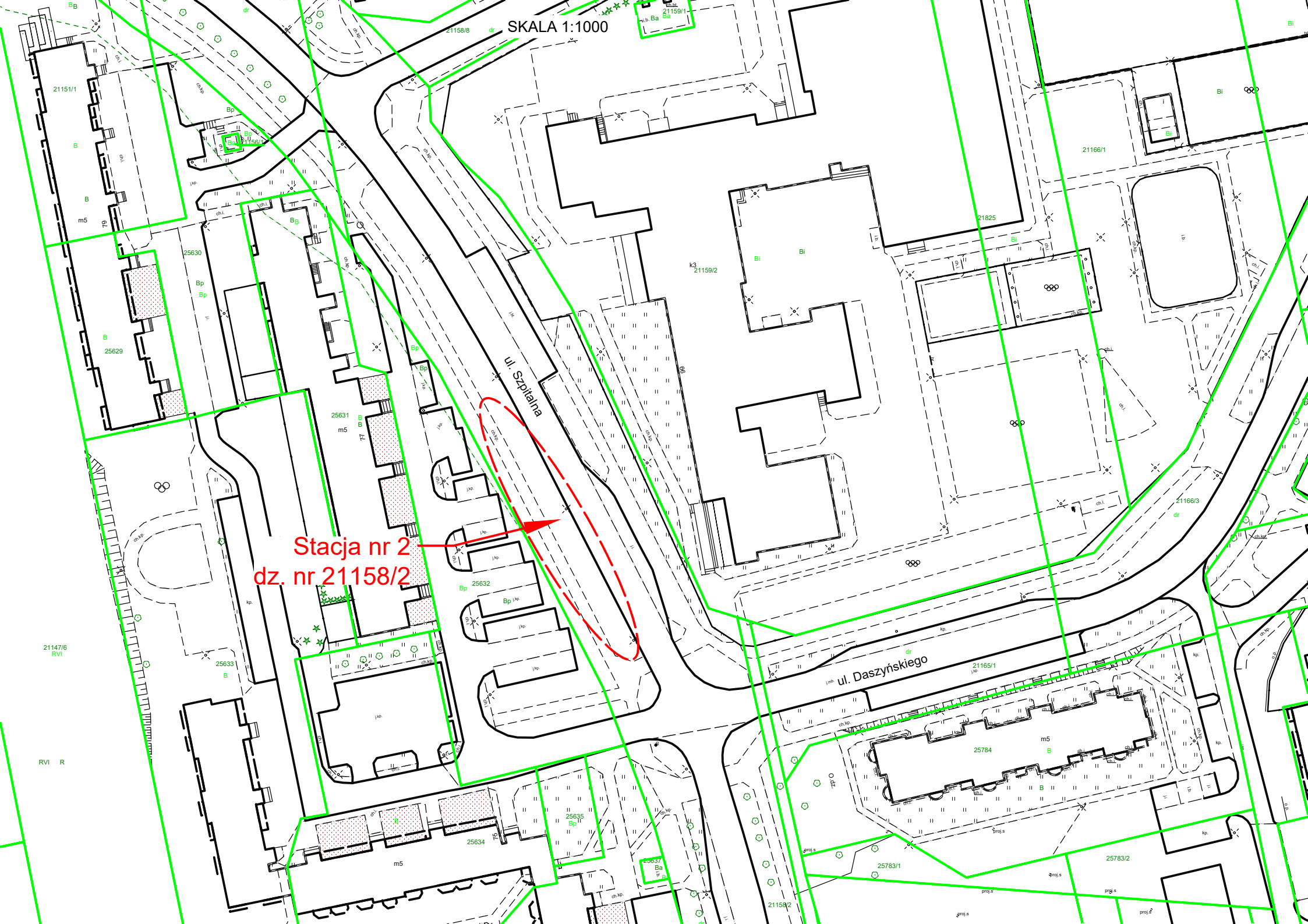


SKALA 1:1000

Stacja nr 2  
dz. nr 21158/2

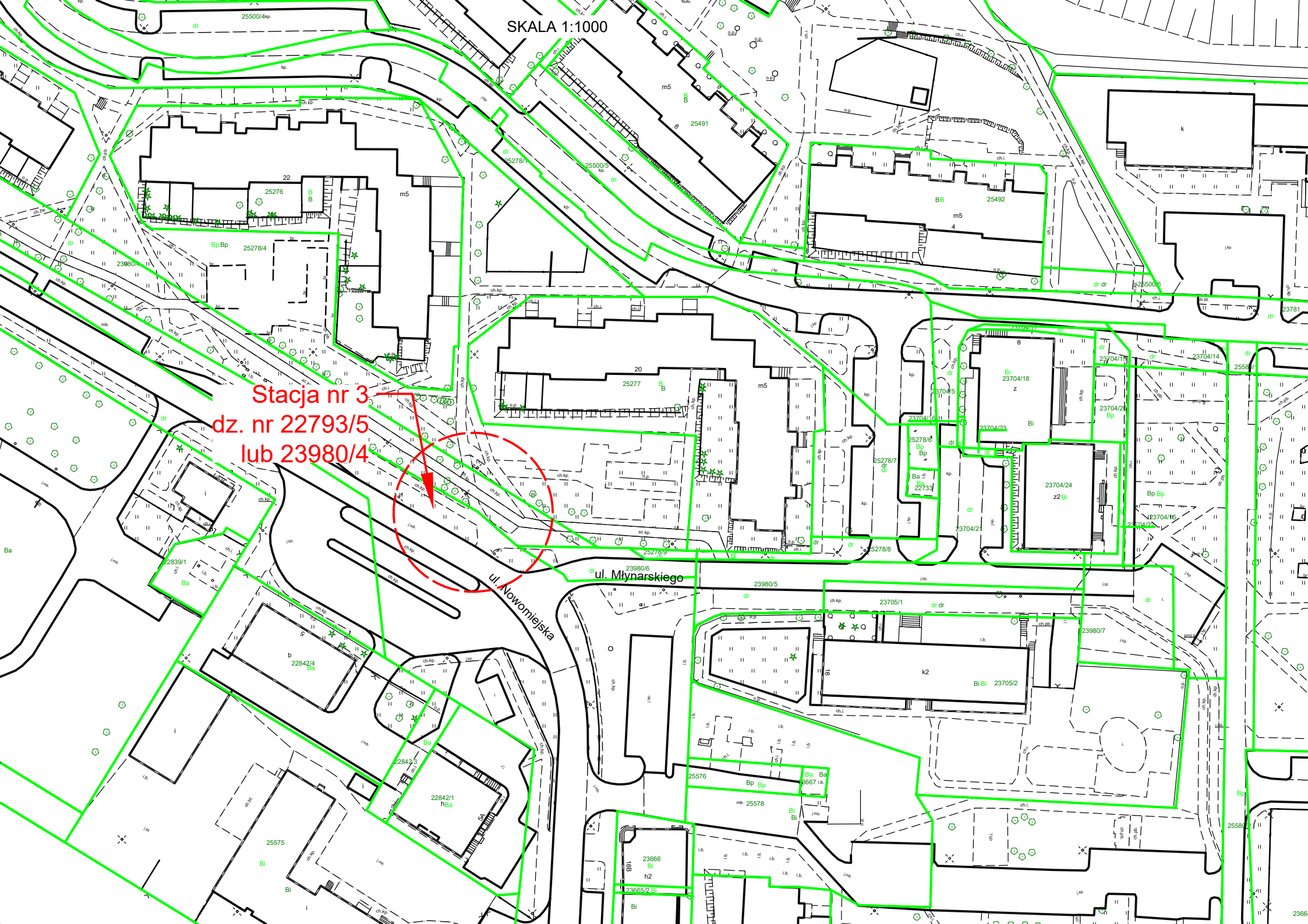
ul. Szpitalna

ul. Daszyńskiego

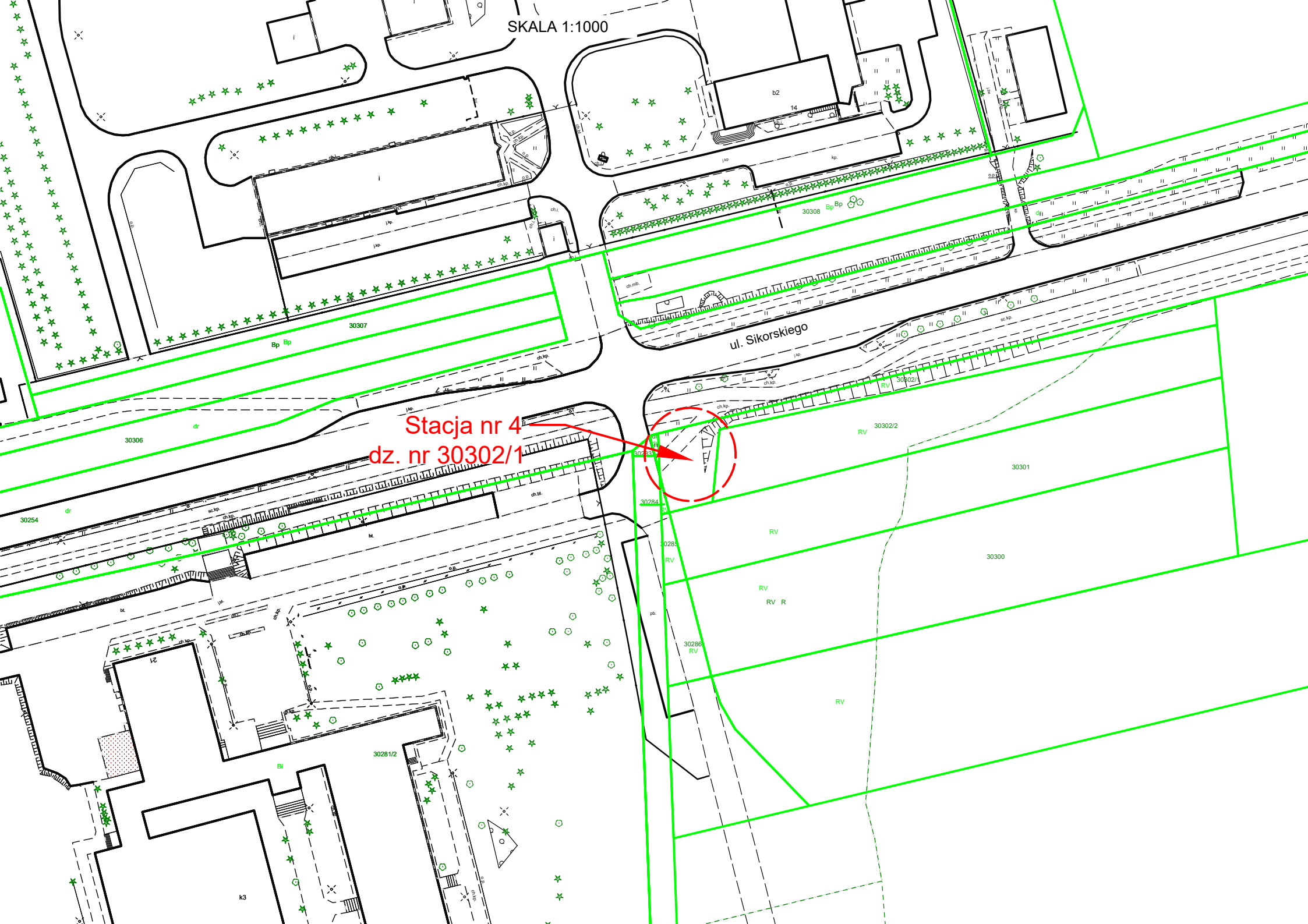


SKALA 1:1000

Stacja nr 3  
dz. nr 22793/5  
lub 23980/4



SKALA 1:1000



Stacja nr 4  
dz. nr 30302/1

ul. Sikorskiego

30308 Bp Bp

RV 30302/2

30301

30300

RV

RV R

30286 RV

RV

30281/2

k3

21

b2

14

30306

30254

30284

3028

RV

pb.

30307

Bp Bp

dr

dr

ch.kp.

ch.kp.

ch.kp.

ch.kp.

ch.kp.

ch.kp.

ch.kp.

ch.kp.

ch.kp.

ch.kp.

ch.kp.

ch.kp.

ch.kp.

ch.kp.

ch.kp.

ch.kp.

ch.kp.

ch.kp.

ch.kp.

ch.kp.

ch.kp.

ch.kp.

ch.kp.

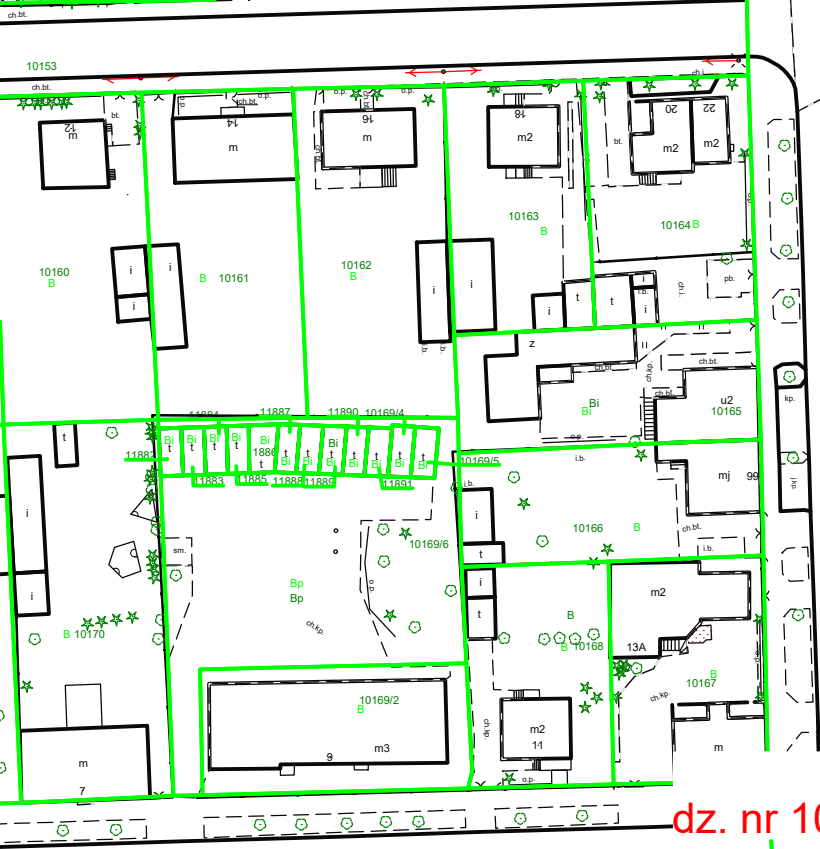
ch.kp.

ch.kp.

ch.kp.

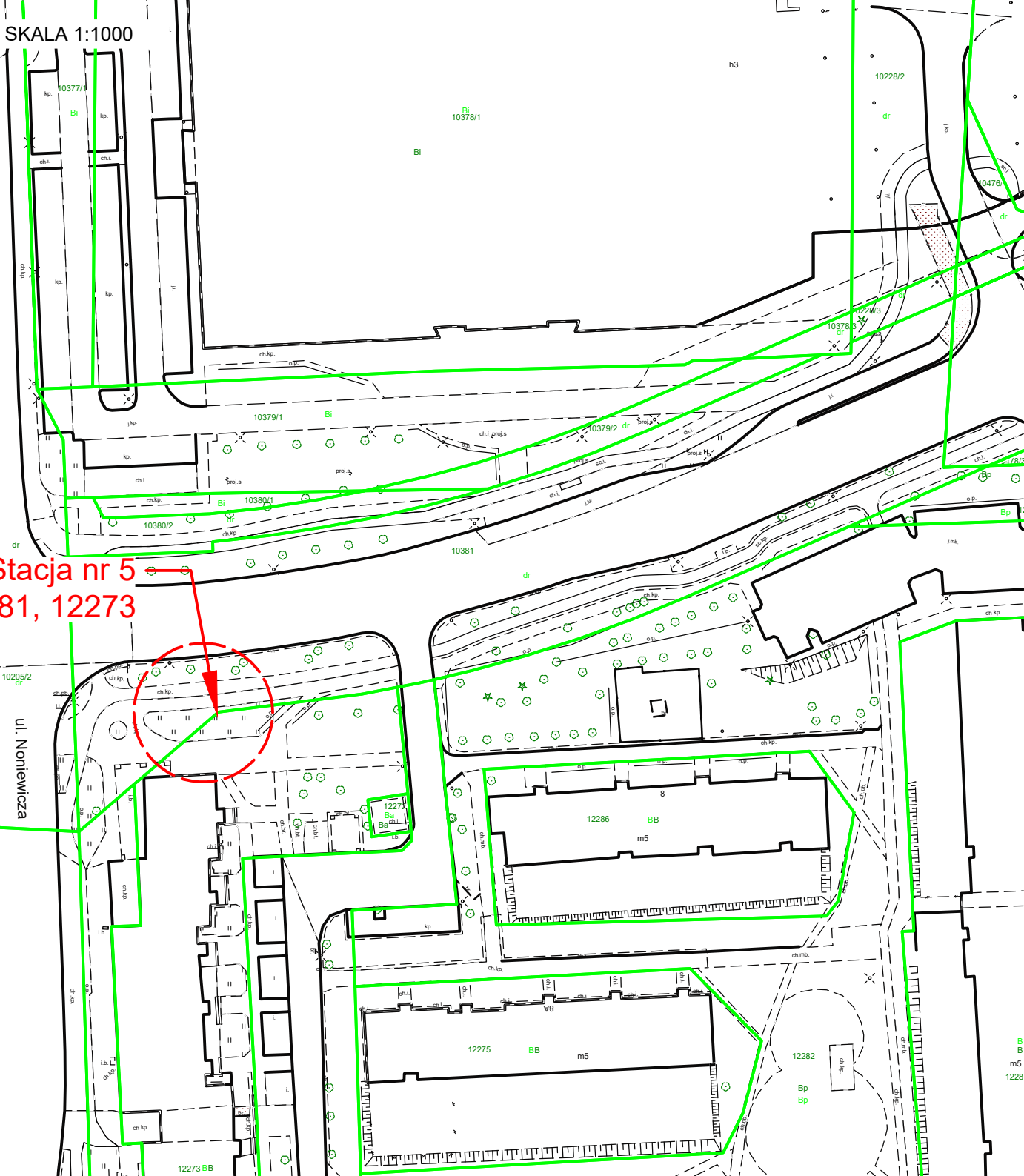
ch.kp.

ch.kp.



SKALA 1:1000

Stacja nr 5  
dz. nr 10381, 12273

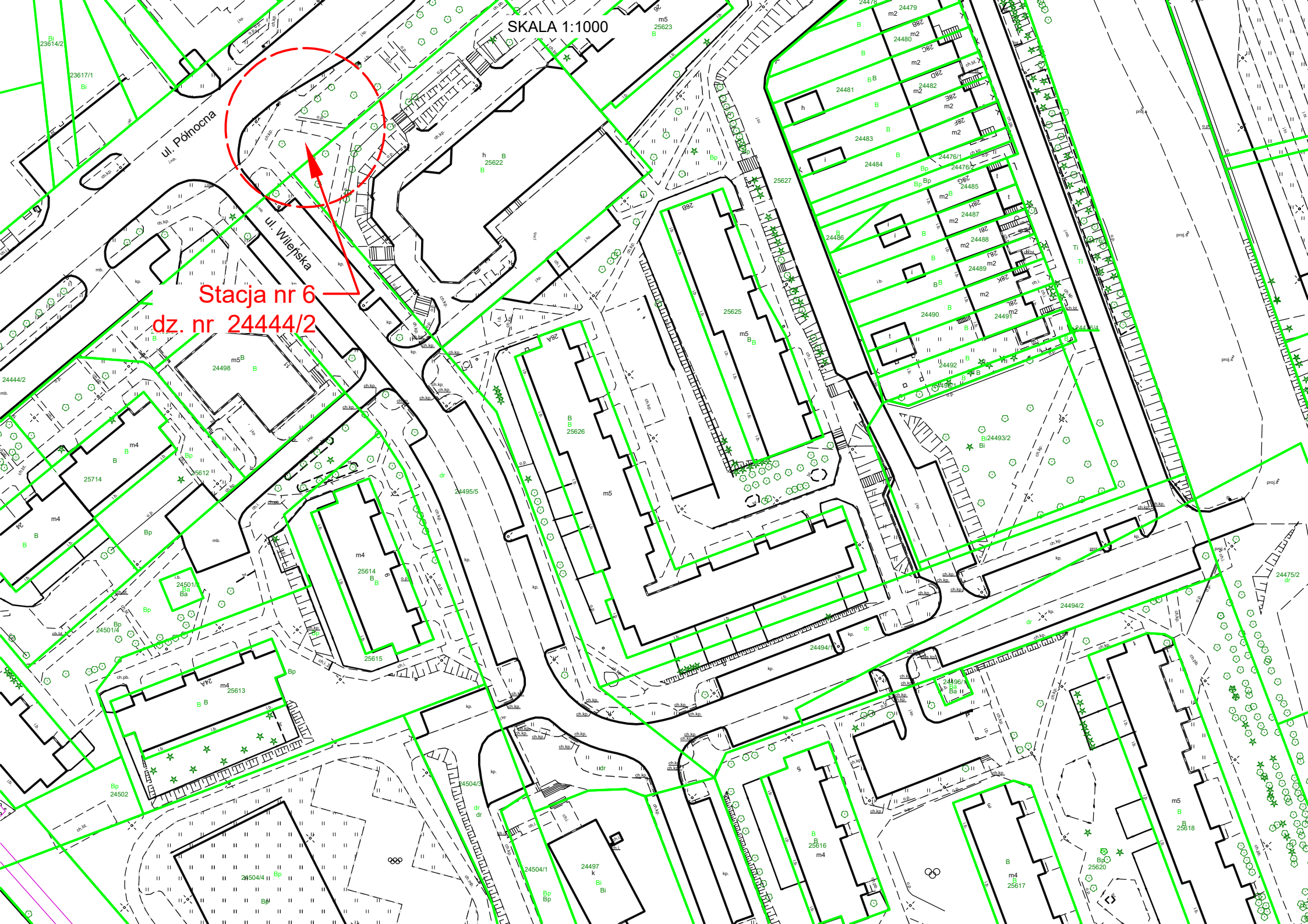


SKALA 1:1000

ul. Północna

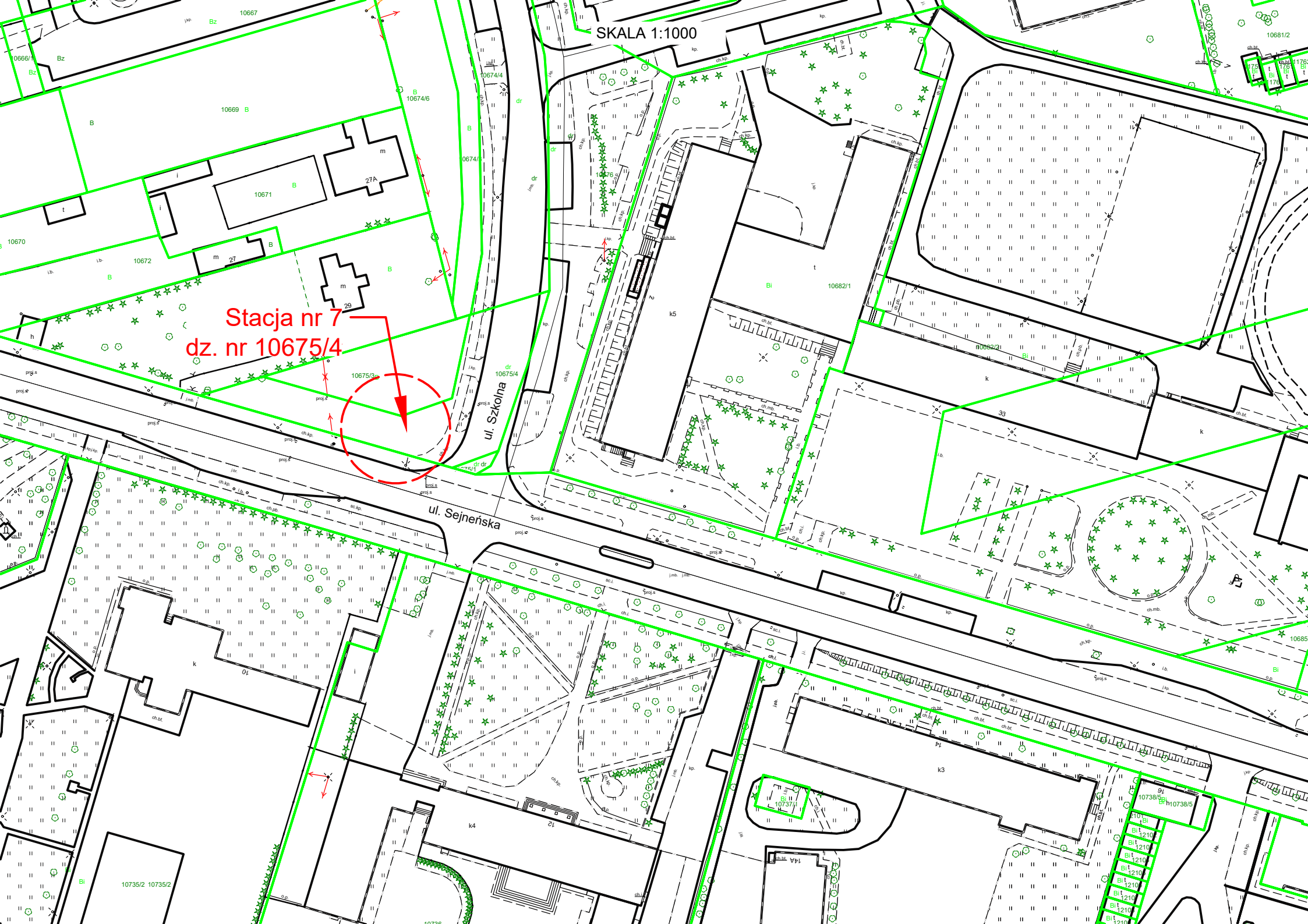
ul. Wileńska

Stacja nr 6  
dz. nr 24444/2



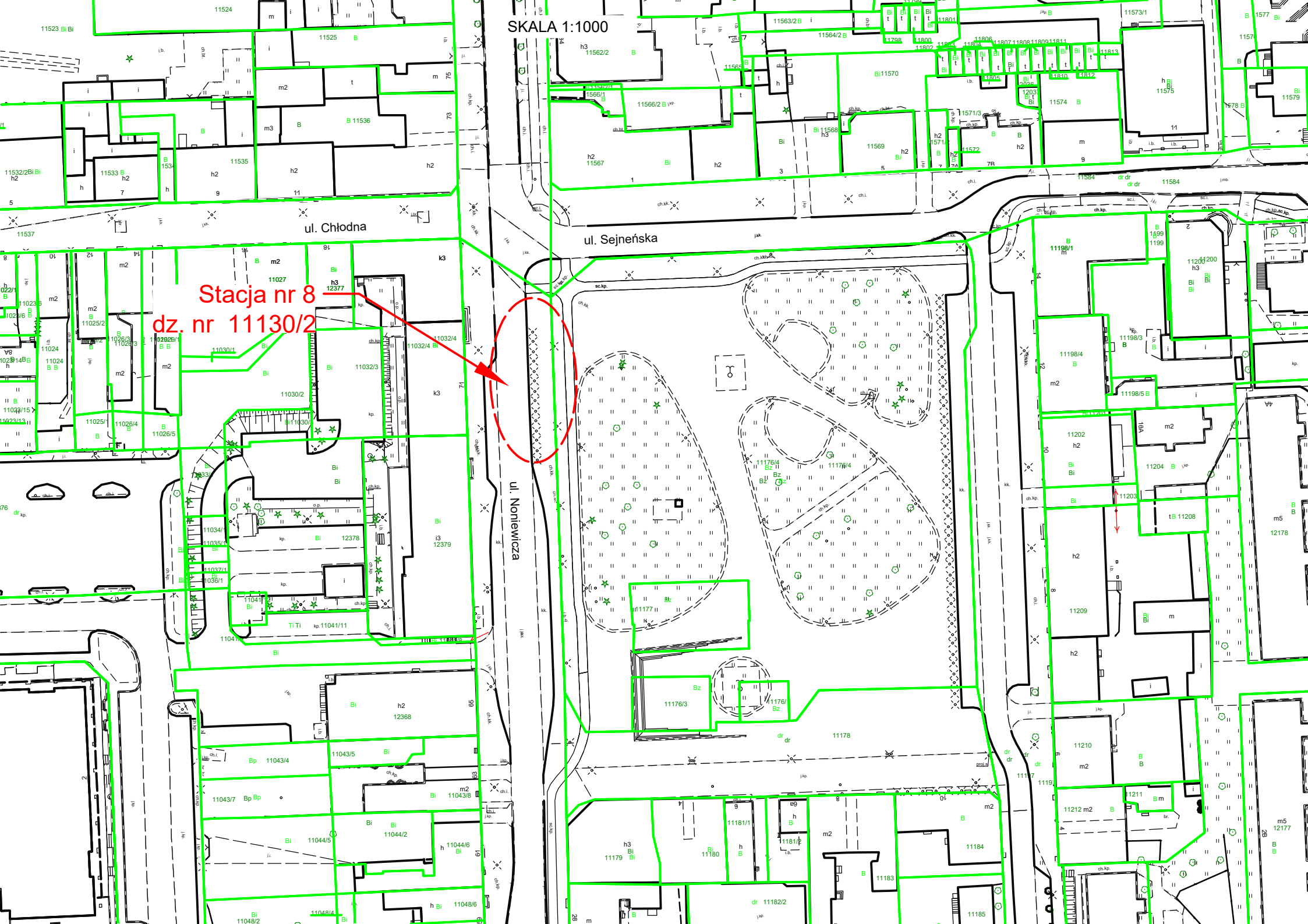
SKALA 1:1000

Stacja nr 7  
dz. nr 10675/4





SKALA 1:1000



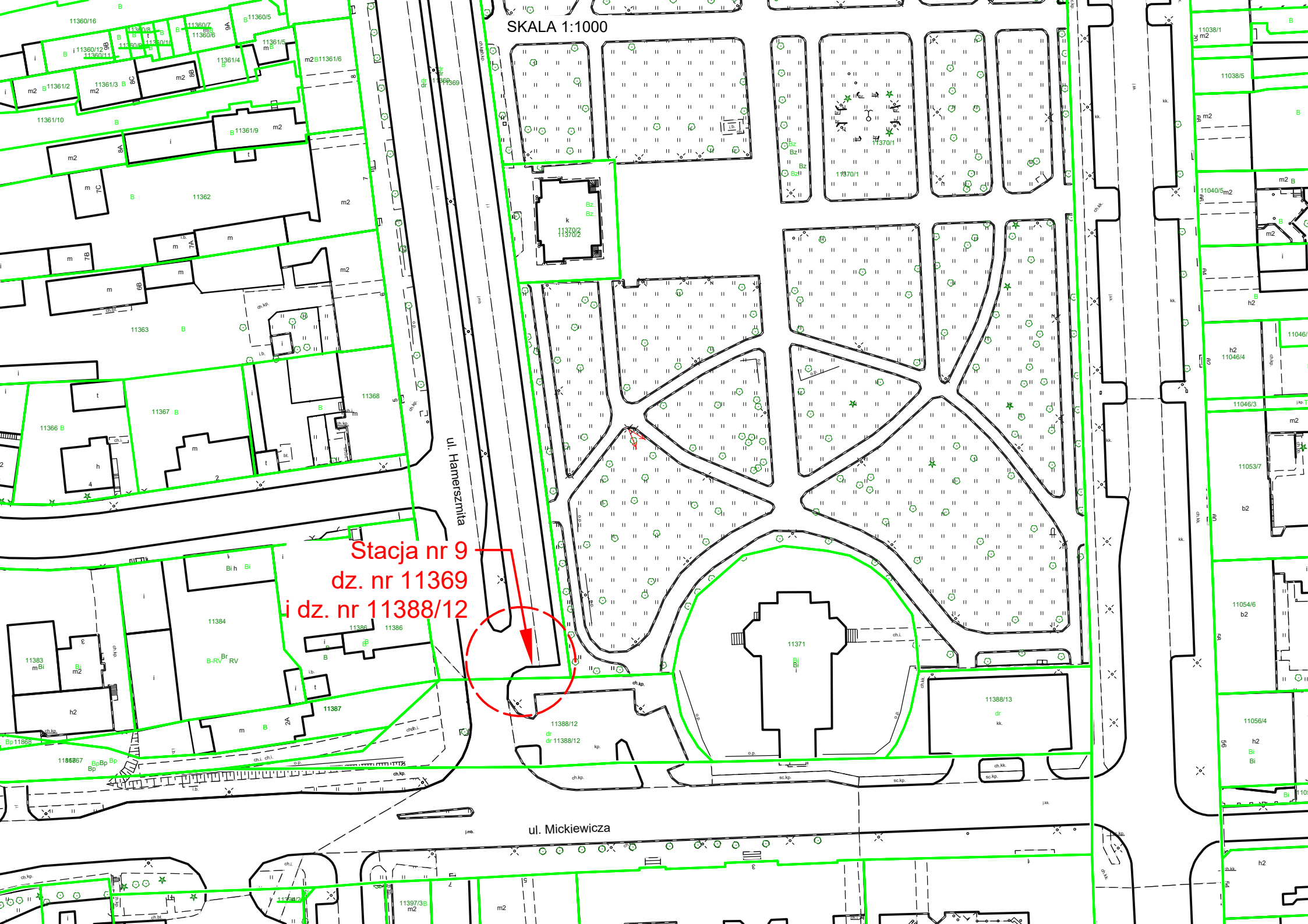
Stacja nr 8  
dz. nr 11130/2

ul. Noniewicza

ul. Chłodna

ul. Sejneńska

SKALA 1:1000

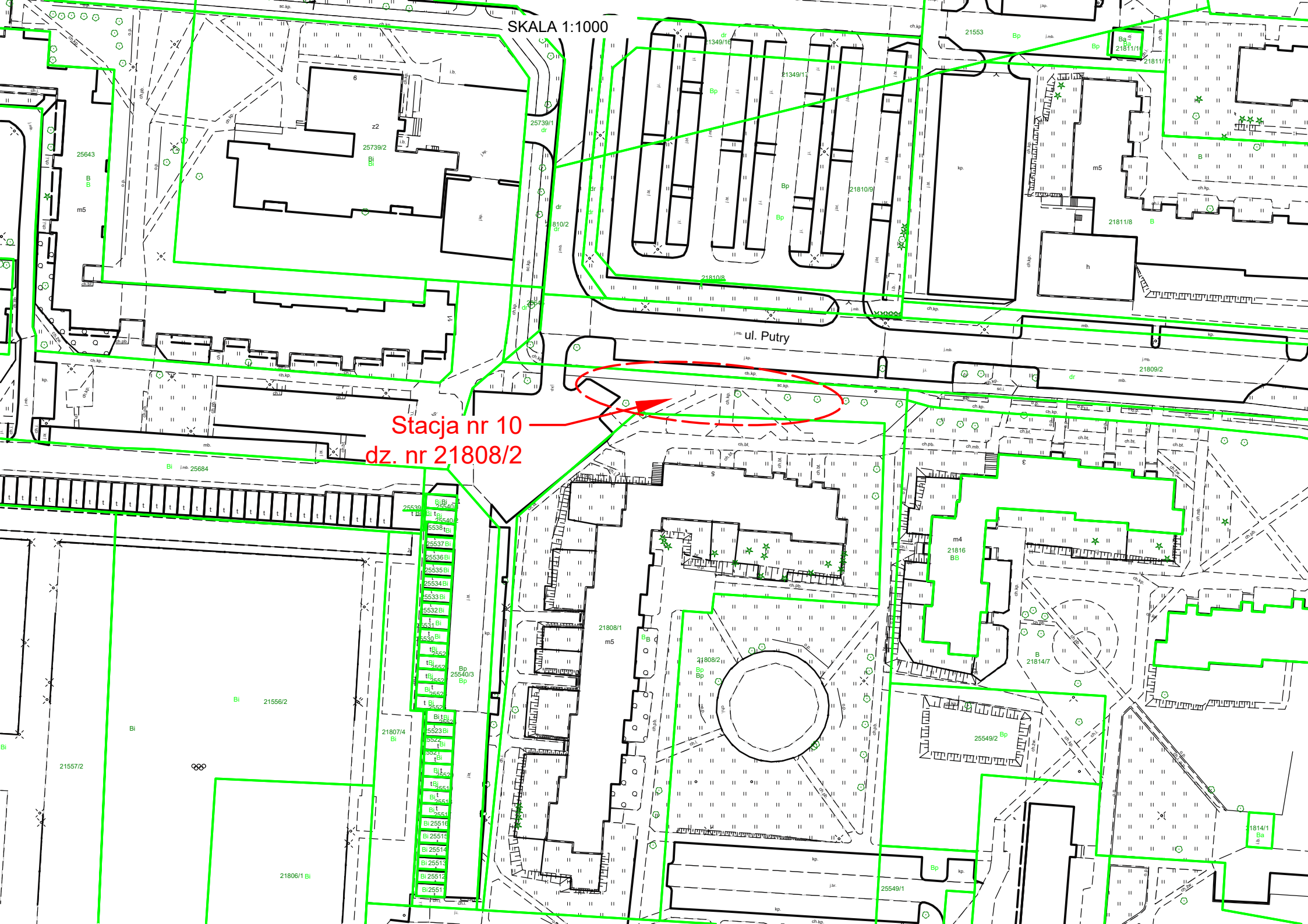


Stacja nr 9  
dz. nr 11369  
i dz. nr 11388/12

ul. Hamerszmita

ul. Mickiewicza

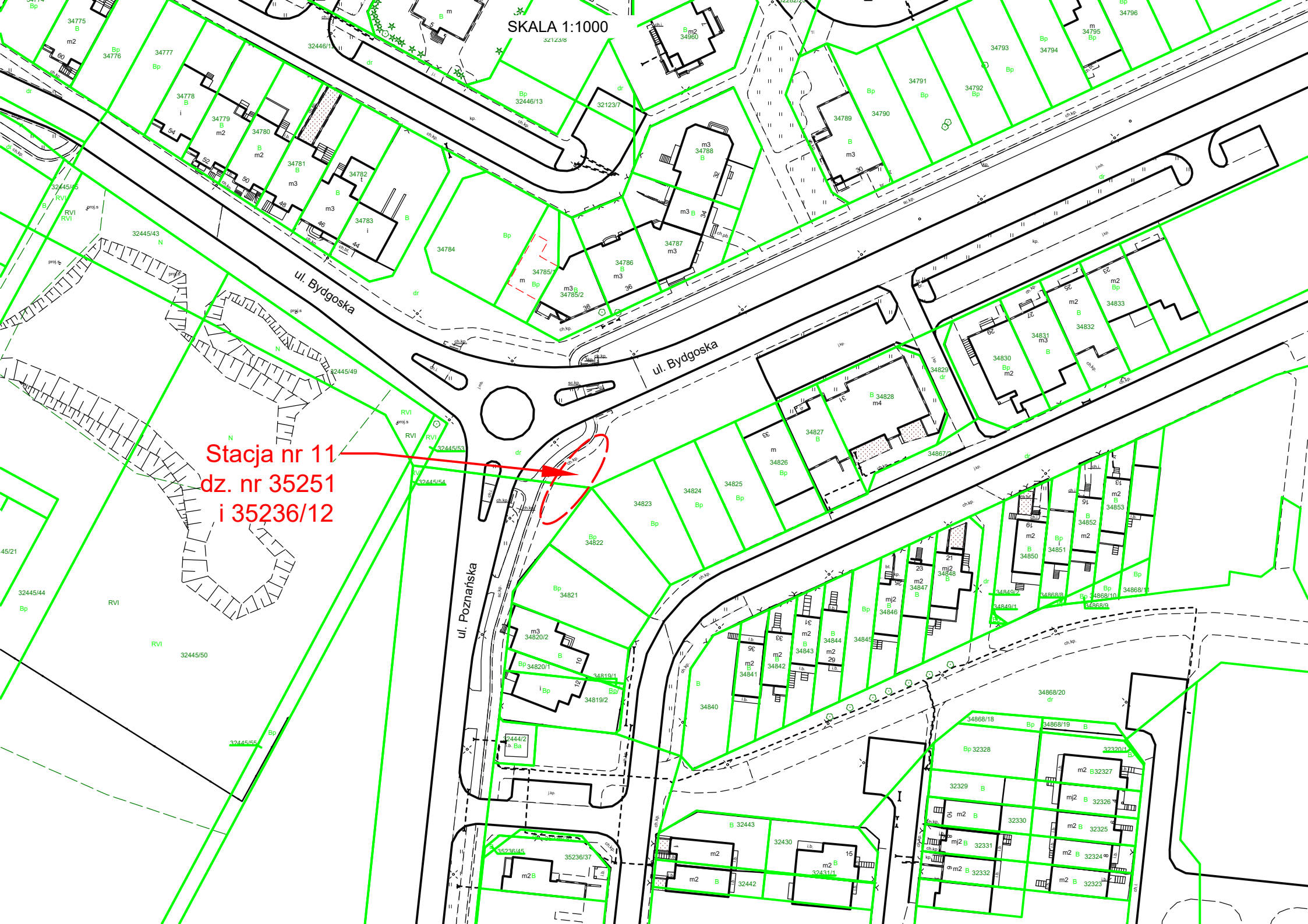
SKALA 1:1000



Stacja nr 10  
dz. nr 21808/2

SKALA 1:1000

Stacja nr 11  
dz. nr 35251  
i 35236/12



31362/7

SKALA 1:1000

31362/10

31362/9

Stacja nr 12  
dz. nr 31363/20

Zalew Arkadia

Wyspa nad  
Zalewem Arkadia

31363/20

