

ZARZĄDZENIE NR 392/ 2019
PREZYDENTA MIASTA SUWAŁK

z dnia 24 października 2019 r.

w sprawie przeprowadzenia konsultacji społecznych dotyczących lokalizacji stacji miejskiego systemu roweru publicznego w Suwałkach

Na podstawie art. 5 a ust. 1 ustawy z dnia 8 marca 1990 roku o samorządzie gminnym (Dz.U.2019 r. poz. 506, 1309, 1696) oraz uchwały nr XXIX/274/08 Rady Miejskiej w Suwałkach z dnia 26 listopada 2008 r. w sprawie określenia zasad i trybu przeprowadzenia konsultacji społecznych z mieszkańcami Gminy Miejskiej Suwałki zarządzam, co następuje:

§ 1. Prezydent Miasta Suwałk ogłasza konsultacje dotyczące lokalizacji stacji miejskiego systemu roweru publicznego w Suwałkach w ramach projektu „Poprawa jakości systemu transportu publicznego w mieście Suwałki – III etap” finansowanego ze środków Europejskiego Funduszu Rozwoju Regionalnego w ramach Poddziałania 5.4.1. Regionalnego Programu Operacyjnego Województwa Podlaskiego na lata 2014-2020.

§ 2. Informacja o terminie przeprowadzenia konsultacji społecznych zostanie ogłoszona na tablicy informacyjnej Urzędu Miejskiego oraz na stronie internetowej www.um.suwalki.pl/mieszkaniec/obywatelskie-suwalki w zakładce Konsultacje społeczne w dniach 25 października – 8 listopada 2019 r.

§ 3. Propozycje lokalizacji stacji rowerowych przyjmowane będą za pomocą karty zgłoszeniowej, stanowiącej załącznik nr 1 do niniejszego zarządzenia od dnia 12 listopada do dnia 26 listopada 2019 r. w Kancelarii Ogólnej Urzędu Miejskiego w Suwałkach przy ul. Mickiewicza 1, 16-400 Suwałki lub elektronicznie pod adresem rfz@um.suwalki.pl

§ 4. Celem konsultacji społecznych jest włączenie mieszkańców w proces wyboru lokalizacji stacji miejskiego systemu roweru publicznego dzięki czemu system będzie lepiej dopasowany do potrzeb potencjalnych użytkowników.

§ 5. Informacje o konsultacjach społecznych i ich wynikach będą zamieszczone na stronie internetowej www.um.suwalki.pl/mieszkaniec/obywatelskie-suwalki w zakładce Konsultacje społeczne.

§ 6. Zasięg terytorialny konsultacji społecznych obejmuje Miasto Suwałki.

§ 7. Wykonanie Zarządzenia powierzam Naczelnikowi Wydziałowi Rozwoju i Funduszy Zewnętrznych.

§ 8. Zarządzenie wchodzi w życie z dniem podpisania.

Prezydent Miasta Suwałk

Czesław Renkiewicz

Załącznik nr 1 Formularz zgłaszania opinii nt. lokalizacji stacji miejskiego systemu roweru publicznego

**FORMULARZ ZGŁASZANIA PROPOZYCJI LOKALIZACJI STACJI ROWERU
MIEJSKIEGO W SUWAŁKACH**

1. Wskazanie przedmiotu konsultacji:

a) Lokalizacja stacji rowerowych

Projekt zakłada rozmieszczenie stacji rowerowych w następujących lokalizacjach:

- 1) ul. A. W. Kowalskiego (w pobliżu bloków o nr 11 i 11A)
- 2) ul. Szpitalna (przy skrzyżowaniu z ul. Daszyńskiego i Szkole Podstawowej nr 11)
- 3) ul. Nowomiejska (przy skrzyżowaniu z ul. Młynarskiego i Przedszkolu nr 10)
- 4) ul. Gen. W. Sikorskiego (przy Zespole Szkół nr 6),
- 5) ul. Gen. J. Dwernickiego (przy skrzyżowaniu z ul. Noniewicza naprzeciwko Suwałki Plaza),
- 6) ul. Północna (przy skrzyżowaniu z ul. Wileńską, w pobliżu Biblioteki Publicznej – Filii nr 3),
- 7) ul. Sejneńska (przy skrzyżowaniu z ul. Szkolną, naprzeciwko Domu Studenta PWSZ / Bursy Szkolnej),
- 8) ul. T. Noniewicza (na placu Marii Konopnickiej),
- 9) ul. Ks. K. A. Hamerszmita (przy skrzyżowaniu z ul. A. Mickiewicza i Parku Konstytucji 3 Maja),
- 10) ul. A. Putry (w pobliżu parku i Przedszkola nr 8),
- 11) ul. Bydgoska / Poznańska (przy skrzyżowaniu ul. Bydgoskiej i Poznańskiej)
- 12) Zalew Arkadia (obok mostu prowadzącego na wyspę)

Mapa miasta z zaznaczeniem wszystkich stacji oraz każdej z osobna znajduje się w załączniku nr 2 oraz dostępna jest na stronie internetowej www.um.suwalki.pl w dziale: Dla mieszkańca – Obywatelskie Suwałki, zakładka: Konsultacje społeczne.

2. Wskazanie propozycji alternatywnej lokalizacji stacji:

.....
.....
.....
.....
.....
.....
.....
.....
.....
.....
.....

Klauzula informacyjna i zgoda na przetwarzanie danych osobowych

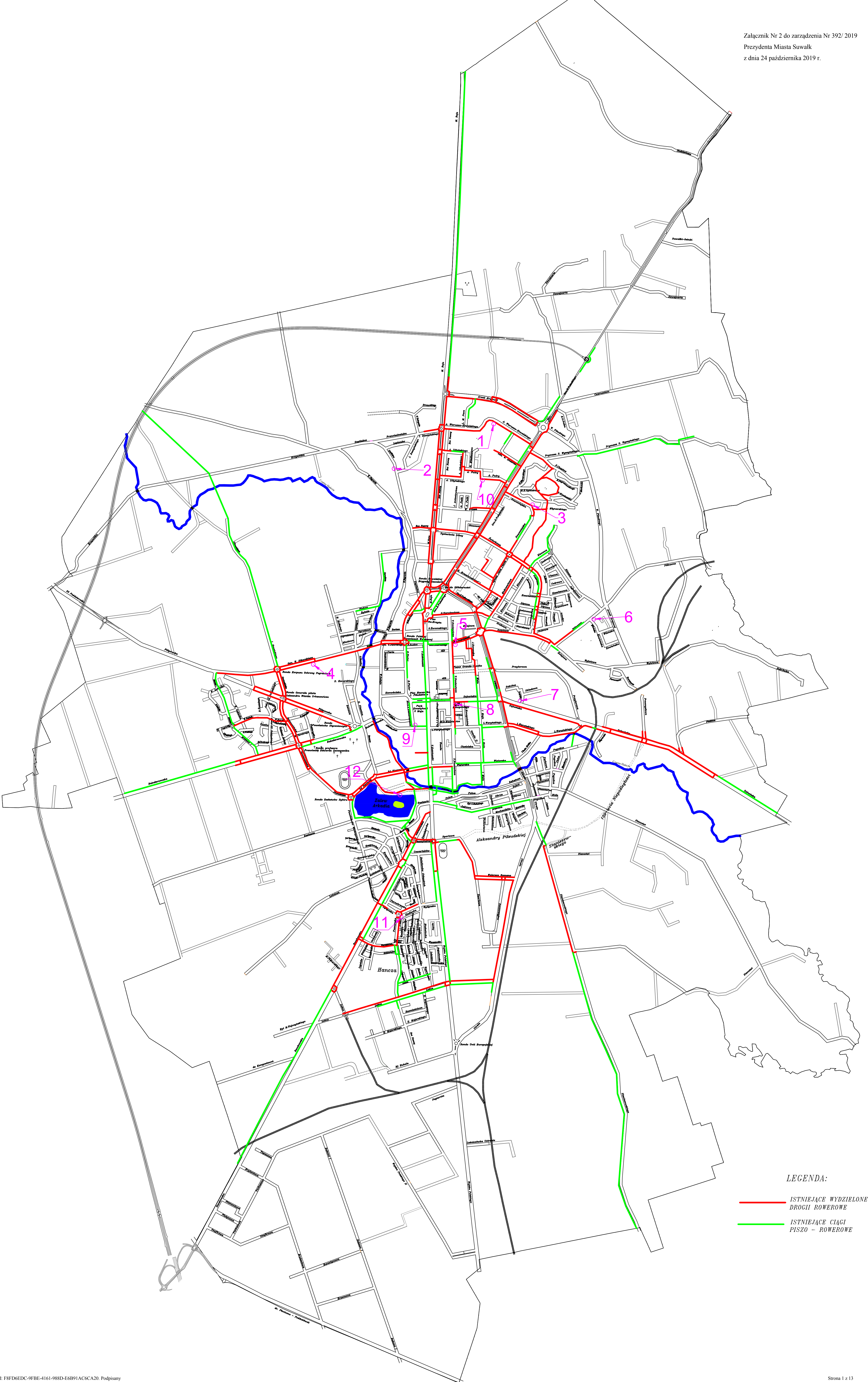
Zgoda na przetwarzanie danych osobowych

Wyrażam zgodę na przetwarzanie swoich danych osobowych (imię, nazwisko,) dla potrzeb niezbędnych do realizacji konkursu dotyczącego lokalizacji stacji miejskiego roweru publicznego w Suwałkach. Niniejsze oświadczenie jest zgodą w rozumieniu art. 4 pkt 11 ogólnego rozporządzenia o ochronie danych osobowych (RODO).

Obowiązek informacyjny:

1. Administratorem podanych przez Panią/Pana danych jest Urząd Miejski w Suwałkach, z siedzibą przy ul. A. Mickiewicza 1, 16-400 Suwałki, tel. 87 5628000.
2. W sprawie danych osobowych możesz kontaktować się z nami pod adresem: iod@um.suwalki.pl
3. Pani/Pana dane (podane przez Panią/Pana) będą przetwarzane wyłącznie dla potrzeb niezbędnych do realizacji konkursu dotyczącego lokalizacji stacji miejskiego roweru publicznego w Suwałkach.
4. Podstawą przetwarzania Pani/Pana danych jest zgoda na przetwarzanie danych osobowych. W każdej chwili może Pani/Pan wycofać udzieloną zgodę.
5. Pani/Pana dane nie będą przekazywane.
6. Pani/Pana dane będą przetwarzane co najmniej do końca realizacji wszystkich obowiązków wynikających z organizacji konkursu lub do czasu wycofania zgody.
7. W każdej chwili ma Pani/Pan prawo dostępu do swoich danych, ich sprostowania, usunięcia, lub ograniczenia zakresu, w którym są przetwarzane.
8. Przysługuje Pani/Panu prawo wniesienia skargi do organu nadzorczego, co do przetwarzania Pańskich danych osobowych.
9. Podanie Pani/Pana danych osobowych jest nieobowiązkowe, jednak niezbędne do właściwej realizacji zadania.
10. Pani/ Pana dane nie będą przetwarzane w innym celu niż realizacja niniejszych konsultacji.

.....
Data, podpis



LEGENDA:

- ISTNIEJĄCE WYDZIELONE DROGI ROWEROWE
- ISTNIEJĄCE CIĄGI PISZO – ROWEROWE

SKALA 1:1000

Stacja nr 1
dz. nr 25656/3

ul. Kowalskiego

SKALA 1:1000

Stacja nr 2
dz. nr 21158/2

ul. Szpitalna

ul. Daszyńskiego

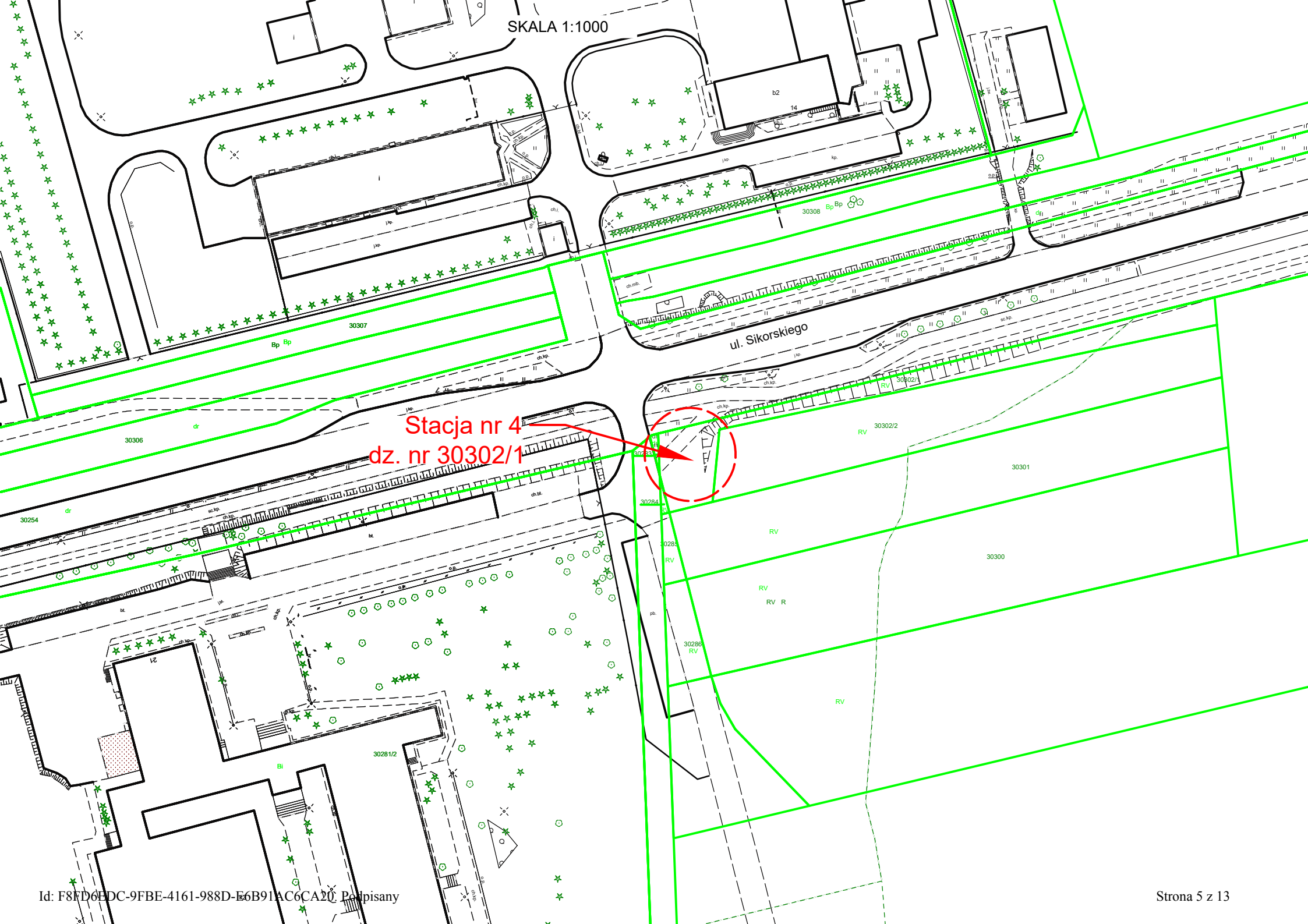
SKALA 1:1000

Stacja nr 3
dz. nr 22793/5
lub 23980/4

ul. Nowomiejska

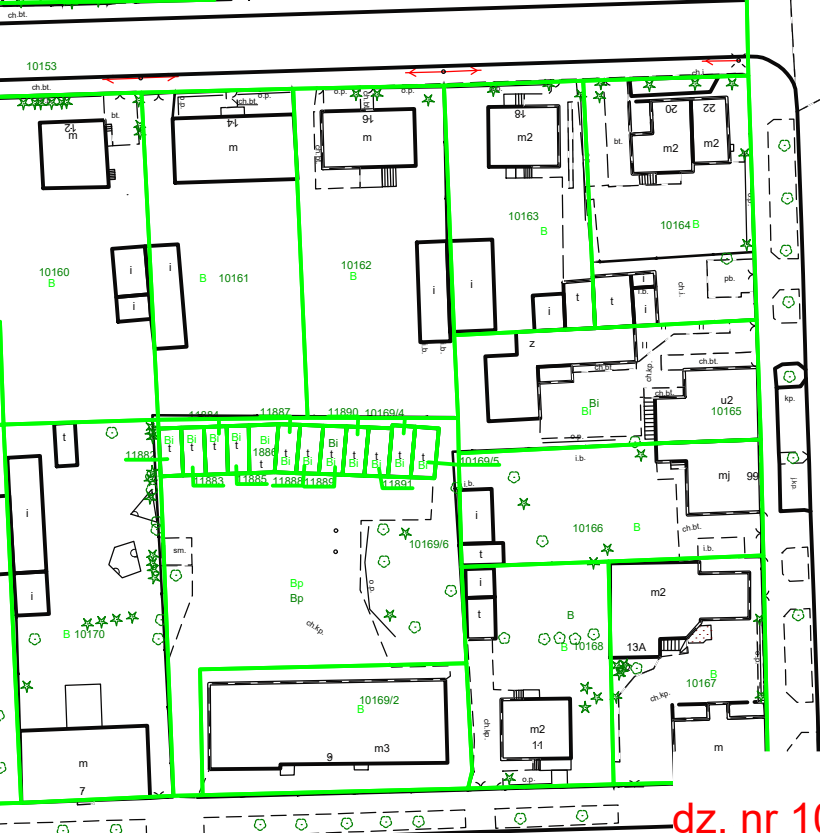
ul. Młynarskiego

SKALA 1:1000



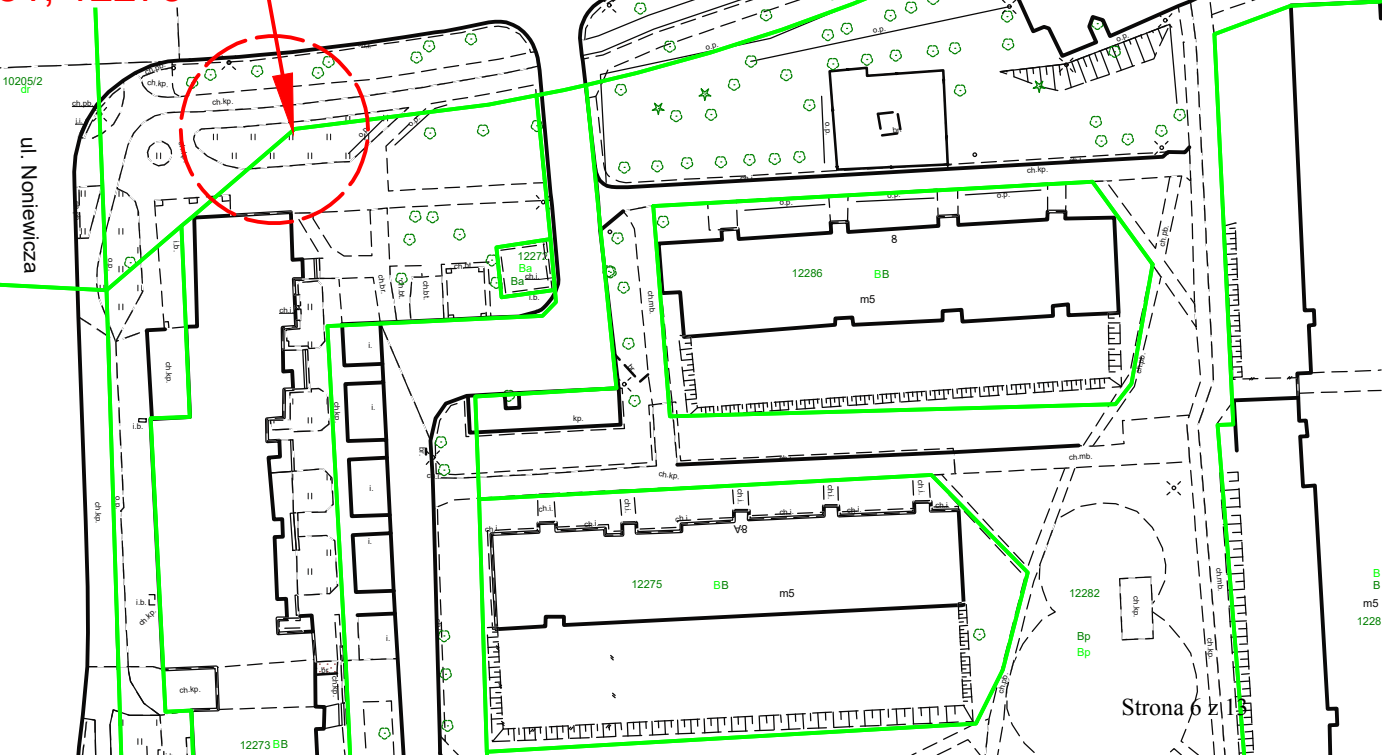
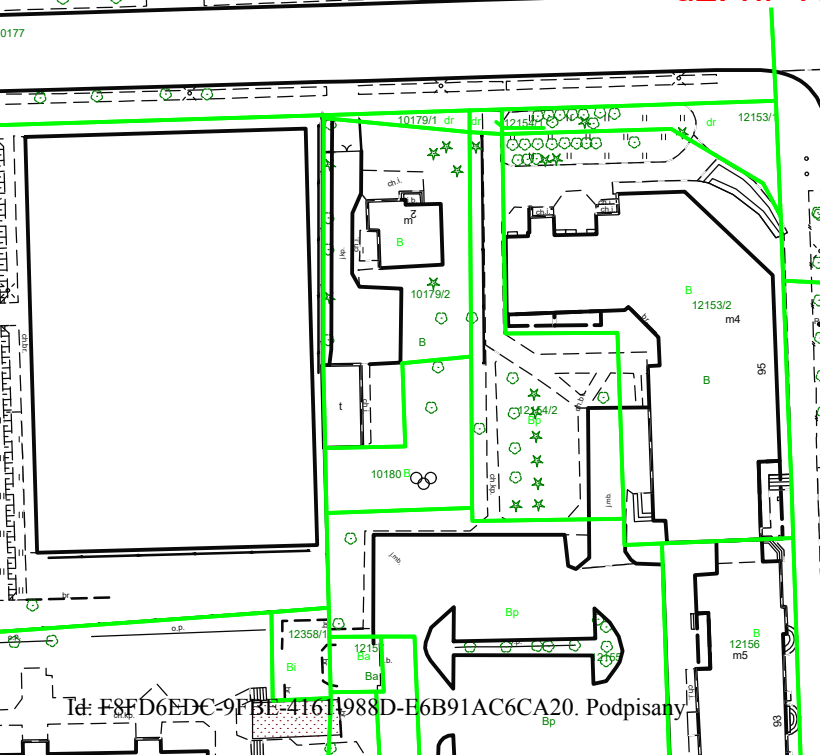
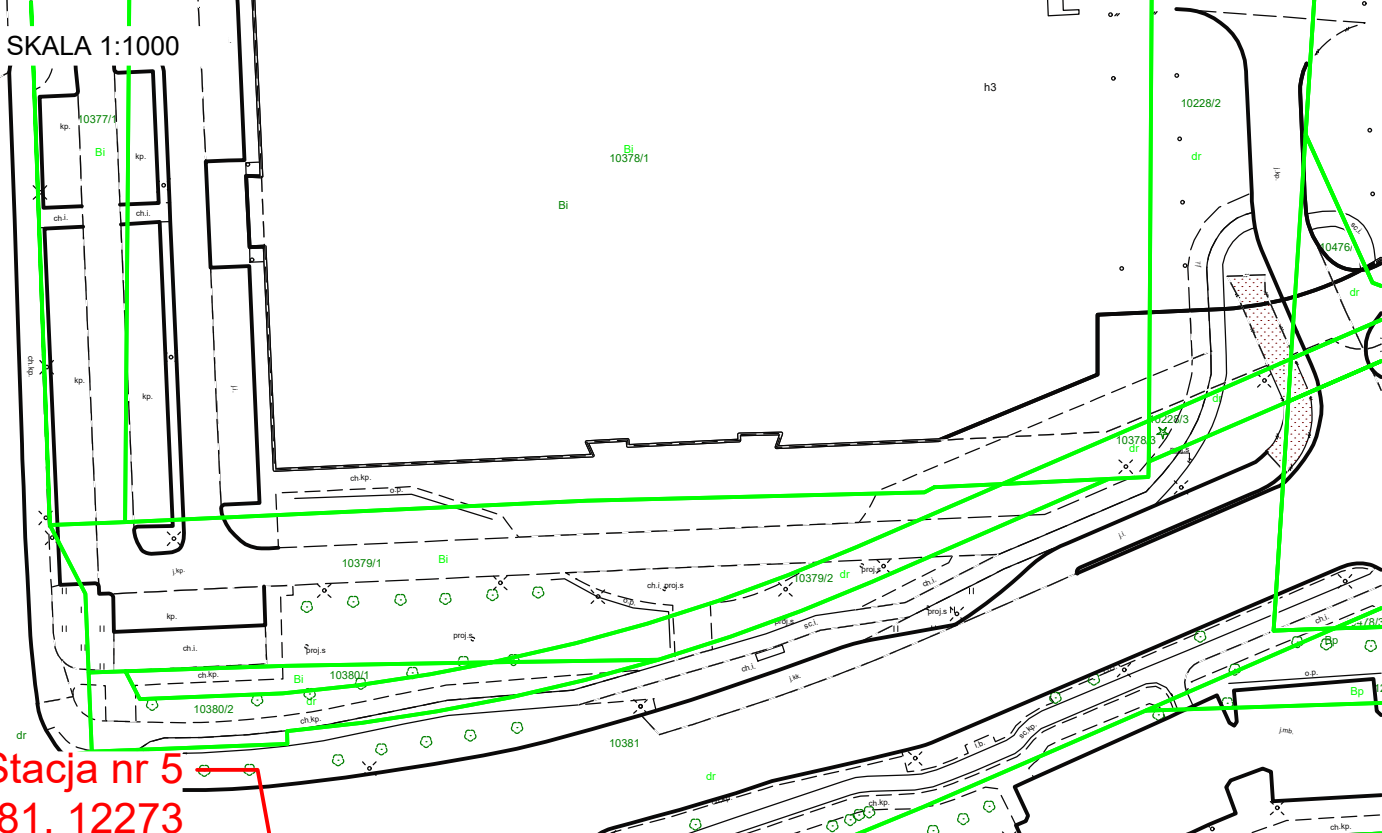
Stacja nr 4
dz. nr 30302/1

ul. Sikorskiego



SKALA 1:1000

Stacja nr 5
dz. nr 10381, 12273

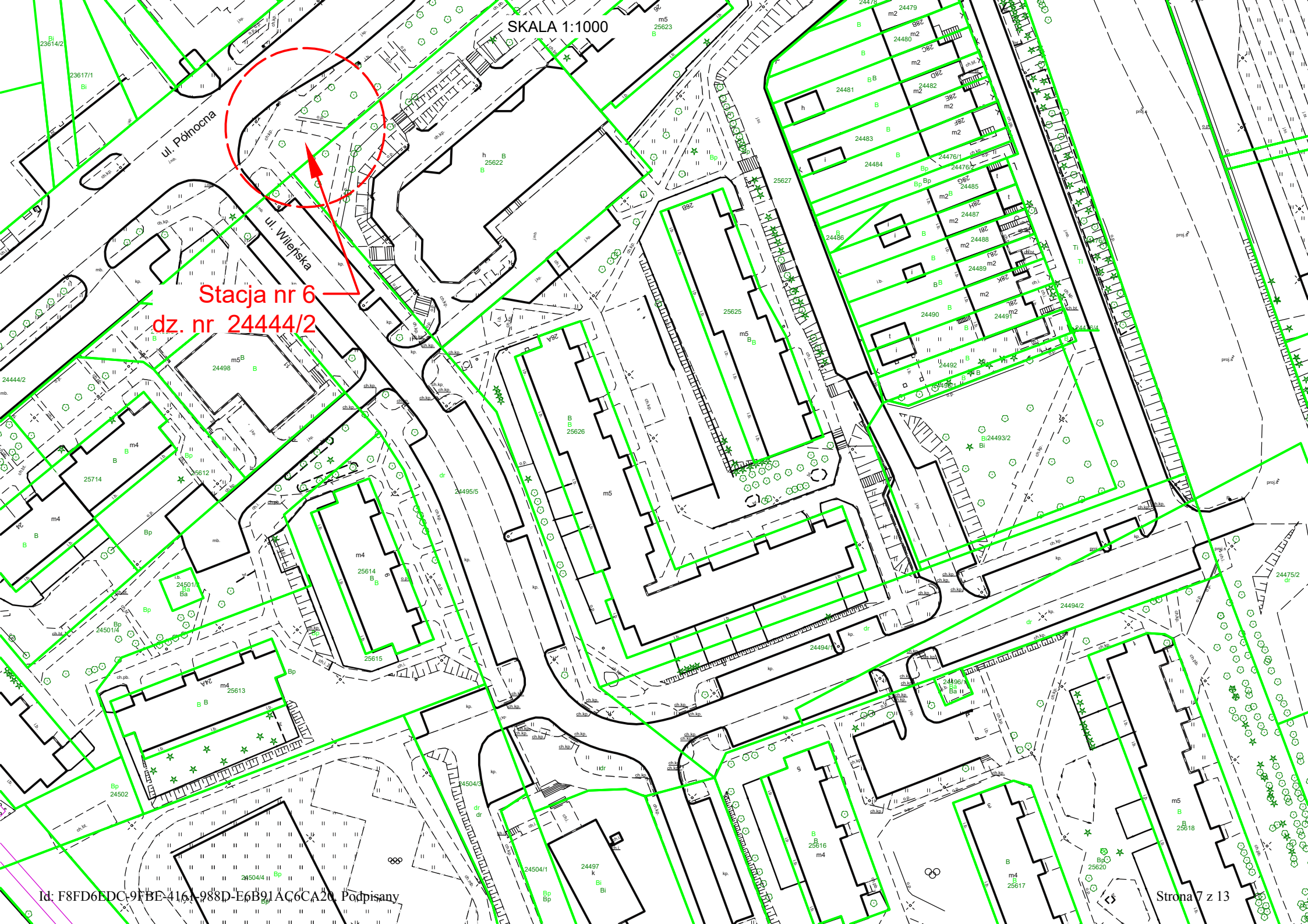


SKALA 1:1000

Stacja nr 6
dz. nr 24444/2

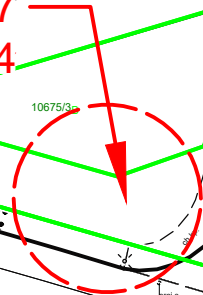
ul. Północna

ul. Wileńska



SKALA 1:1000

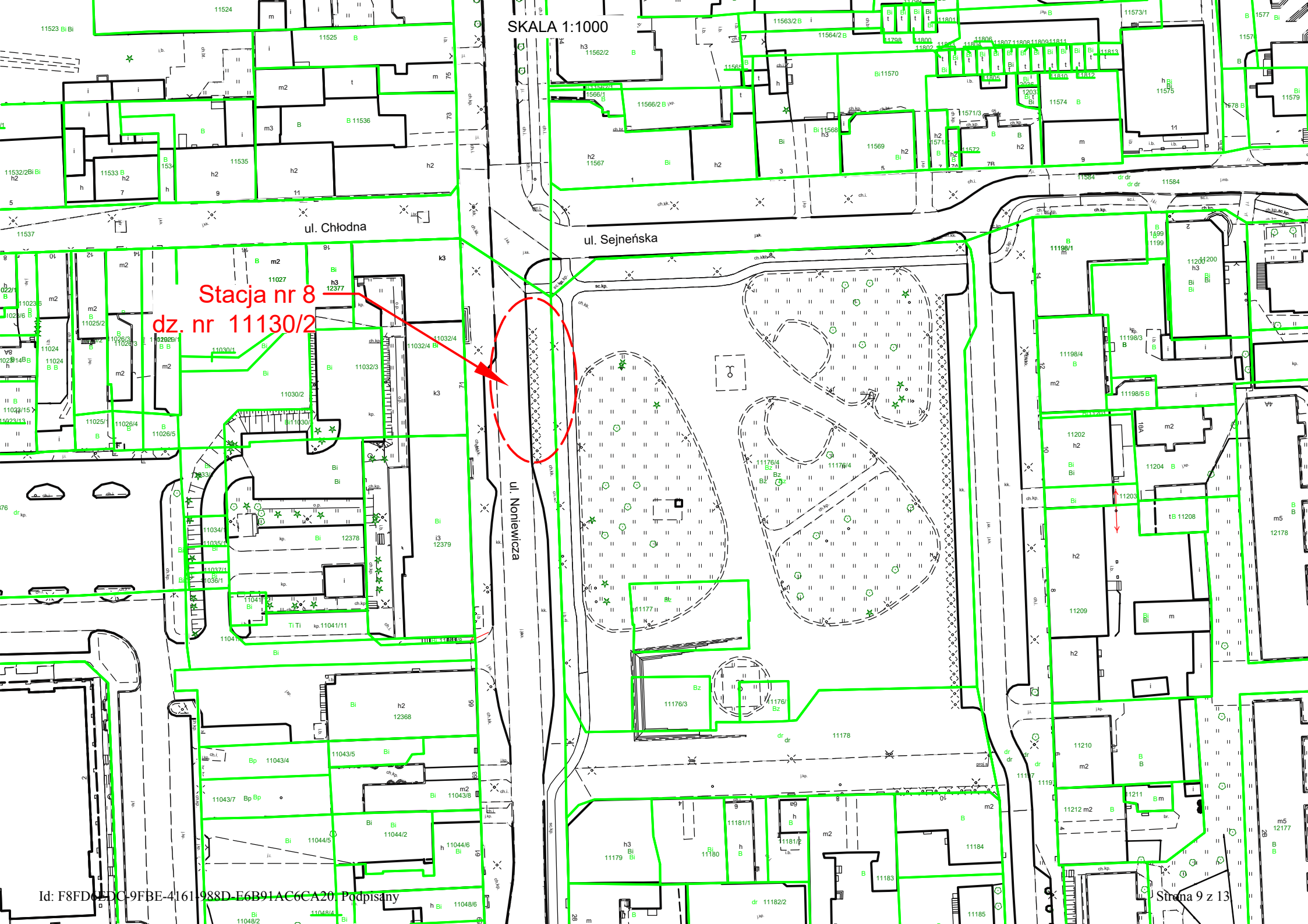
Stacja nr 7
dz. nr 10675/4



ul. Szkolna

ul. Sejneńska

SKALA 1:1000



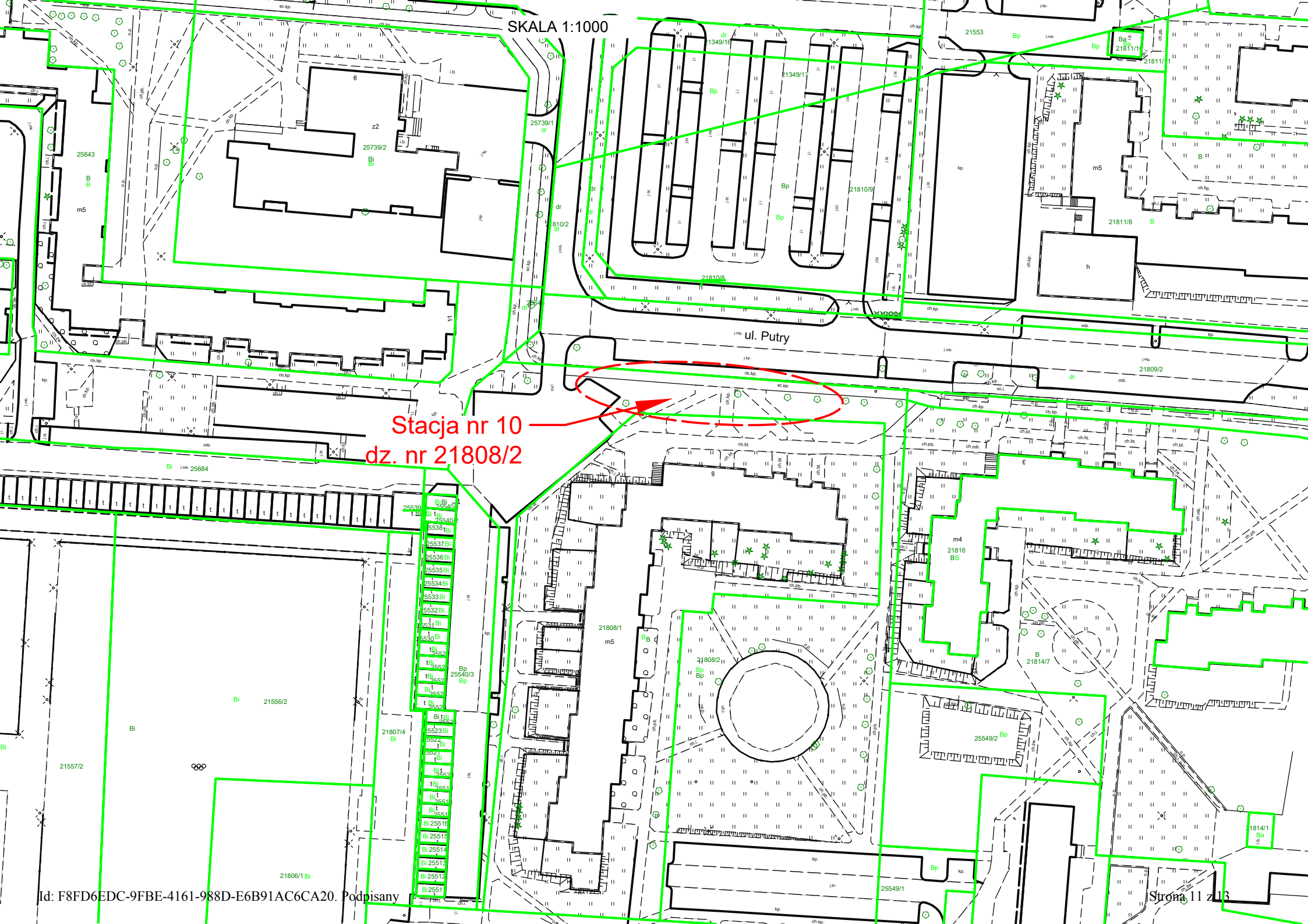
Stacja nr 8
dz. nr 11130/2

ul. Chłodna

ul. Sejneńska

ul. Noniewicza

SKALA 1:1000



Stacja nr 10
dz. nr 21808/2

SKALA 1:1000

Stacja nr 11
dz. nr 35251
i 35236/12

ul. Bydgoska

ul. Bydgoska

ul. Poznańska

SKALA 1:1000

Stacja nr 12
dz. nr 31363/20

Zalew Arkadia

Wyspa nad
Zalewem Arkadia

