
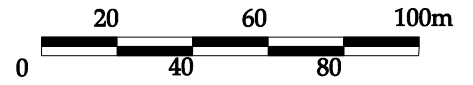


MIEJSCOWY PLAN ZAGOSPODAROWANIA PRZESTRZENNEGO TERENU POŁOŻONEGO U ZBIEGU ULIC BAKAŁARZEWSKIEJ I GRUNWALDZKIEJ W SUWAŁKACH

ZAŁĄCZNIK Nr 1 DO UCHWAŁY Nr /19
RADY MIEJSKIEJ W SUWAŁKACH Z DNIA 2019 r.

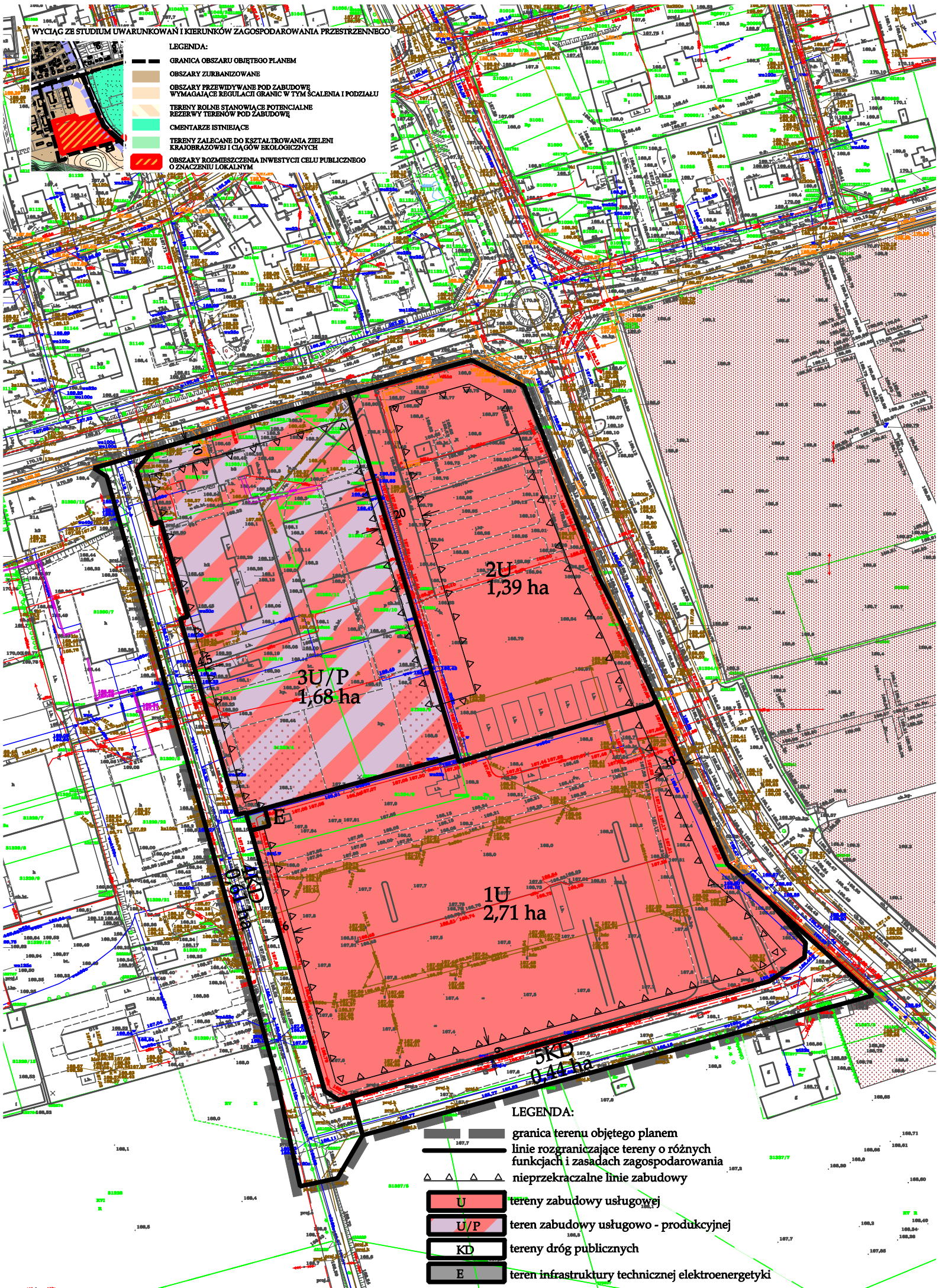


Kopia mapy zasadniczej		Skala mapy 1:1000
Godło arkusza mapy	M. Suwałki 206301_1	Podważa się zgodność niniejszej kopii z treścią materiału państwowego zasobu geodezyjnego i kartograficznego
Jednostka ewid.	Obrob nr 7 0007	Numer sprawy
Numer działki		Nazwa materiału zasobu
Ulica, nr		Data wykonania kopii
Układ współrz. płaskich	2000/24	Sporządził(a): Magdalena Wołgiewicz
Układ wysokości	Kronsztad 80	

Powiadza się zgodność niniejszej kopii z treścią materiału państwowego zasobu geodezyjnego i kartograficznego
Organ prowadzący zasobu geodezyjny i kartograficzny
PREZYDENT MIASTA SUWAŁEK
MAPA ZASADNICZA
Identyfikator ewidencyjny materiału zasobu
01 MAR 2019
Data wykonania kopii
Imię, nazwisko i podpis osoby reprezentującej organ
GŁÓWNY SPECJALISTA
mgr inż. Magdalena Wołgiewicz

WYCIĄG ZE STUDIUM UWARUNKOWAŃ I KIERUNKÓW ZAGOSPODAROWANIA PRZESTRZENNEGO

- LEGENDA:**
- GRANICA OBSZARU OBJĘTEGO PLANEM
 - OBSZARY ZURBANIZOWANE
 - OBSZARY PRZEWDYMYWANE POD ZABUDOWĘ WYMAGAJĄCE REGULACJI GRANIC W TYM SCALENIA I PODZIAŁU
 - TERENY ROLNE STANOWIĄCE POTENCJALNE REZERWY TERENÓW POD ZABUDOWĘ
 - CIEMNIZARZE ISTNIEJĄCE
 - TERENY ZALECANE DO KSZTAŁTOWANIA ZIELENI KRAJOBRAZOWEJ I CIĄGÓW EKOLOGICZNYCH
 - OBSZARY ROZMIESZCZENIA INWESTYCJI CELU PUBLICZNEGO O ZNACZENIU LOKALNYM



2U
1,39 ha

3U/P
1,68 ha

1U
2,71 ha

5KD
0,44 ha

- LEGENDA:**
- granica terenu objętego planem
 - linie rozgraniczające tereny o różnych funkcjach i zasadach zagospodarowania
 - nieprzekraczalne linie zabudowy
 - U tereny zabudowy usługowej
 - U/P teren zabudowy usługowo - produkcyjnej
 - KD tereny dróg publicznych
 - E teren infrastruktury technicznej elektroenergetyki