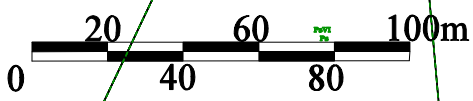
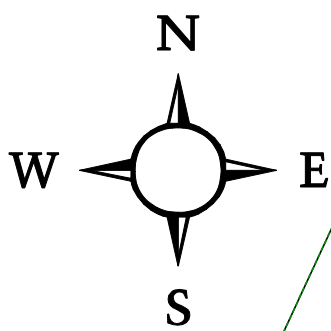


MIEJSCOWY PLAN ZAGOSPODAROWANIA PRZESTRZENNEGO REJONU ULICY PIASKOWEJ W SUWAŁKACH

Kopia mapy zasadniczej	
Gródki i linie mapy	Gródki i linie mapy
Jednostka wyd. 1:000	Wielkość skali 1:000
Wzrost mapy 1:000	Wzrost mapy 1:000
Układ, nr	Układ, nr
Układ współrz. planu 2000	Układ współrz. planu 2000
Układ wysokości 1985	Układ wysokości 1985

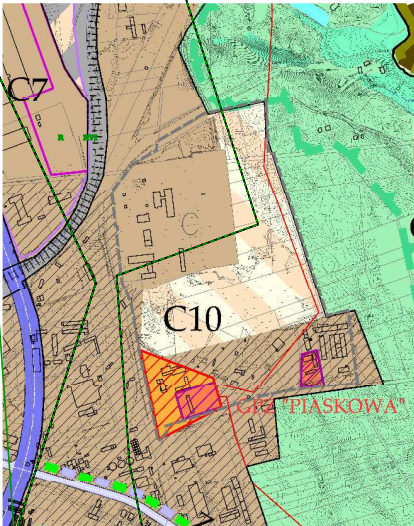
ZAŁĄCZNIK NR 1 DO UCHWAŁY NR/2019
RADY MIEJSKIEJ W SUWAŁKACH Z DNIA2019 R.



WYRYS Z RYSUNKU STUDIUM UWARUNKOWAŃ I KIERUNKÓW ZAGOSPODAROWANIA PRZESTRZENNEGO

LEGENDA:

- GRANICE PLANU
- GRANICE ADMINISTRACYJNE MIASTA
- GRANICE OTULINY WPN
- GRANICE CHRONIONEGO KRAJOBRAZU
- OBSZARY ZURBANIZOWANE
- OBSZARY PRZEWIDYWANE POD ZABUDOWĘ WYMAGAJĄCE REGULACJI GRANIC W TYM SCALANIA I PODZIAŁU
- OBSZARY ROZMIESZCZENIA INWESTYCJI CELU PUBLICZNEGO O ZANACZNIENIU PONADLOKALNYM
- OBSZARY ROZMIESZCZENIA INWESTYCJI CELU PUBLICZNEGO O ZANACZNIENIU LOKALNYM
- TERENY ZALECANE DO KSZTAŁTOWANIA ZIELENI KRAJOBRAZOWEJ I CIĄGÓW EKOLOGICZNYCH
- LASY



LEGENDA:

- KD TERENY DRÓG PUBLICZNYCH
- KDW TERENY DRÓG WEWNĘTRZNYCH
- CK TERENY CIĄGU KOMUNIKACYJNEGO PIEŠO-JEJZDNEGO
- U TERENY ZABUDOWY USŁUGOWEJ
- P TERENY ZABUDOWY PRODUKCYJNEJ, SKŁADÓW I MAGAZYNÓW
- E TERENY INFRASTRUKTURY TECHNICZNEJ ELEKTROENERGETYKI
- E/C TERENY INFRASTRUKTURY TECHNICZNEJ ELEKTROENERGETYKI I CIEPŁOWNICTWA
- C TERENY INFRASTRUKTURY TECHNICZNEJ CIEPŁOWNICTWA

- GRANICE PLANU
- LINIE ROZGRANICZAJĄCE TERENY O RÓŻNYM PRZEZNACZENIU LUB RÓŻNYCH ZASADACH ZAGOSPODAROWANIA
- LINIE ZABUDOWY NIEPRZEKRACZALNE
- GRANICA OBSZARU CHRONIONEGO KRAJOBRAZU POJEZIERZE POŁNOČNEJ SUWAŁSZCZYZNY
- DOMINANTA WYSOKOŚCIOWA (KOMIN CIEPŁOWNI)
- LINIA ELEKTROENERGETYCZNA WYSOKIEGO NAPIĘCIA 110 kV ZE STREFĄ OGRANICZONEGO UŻYTKOWANIA