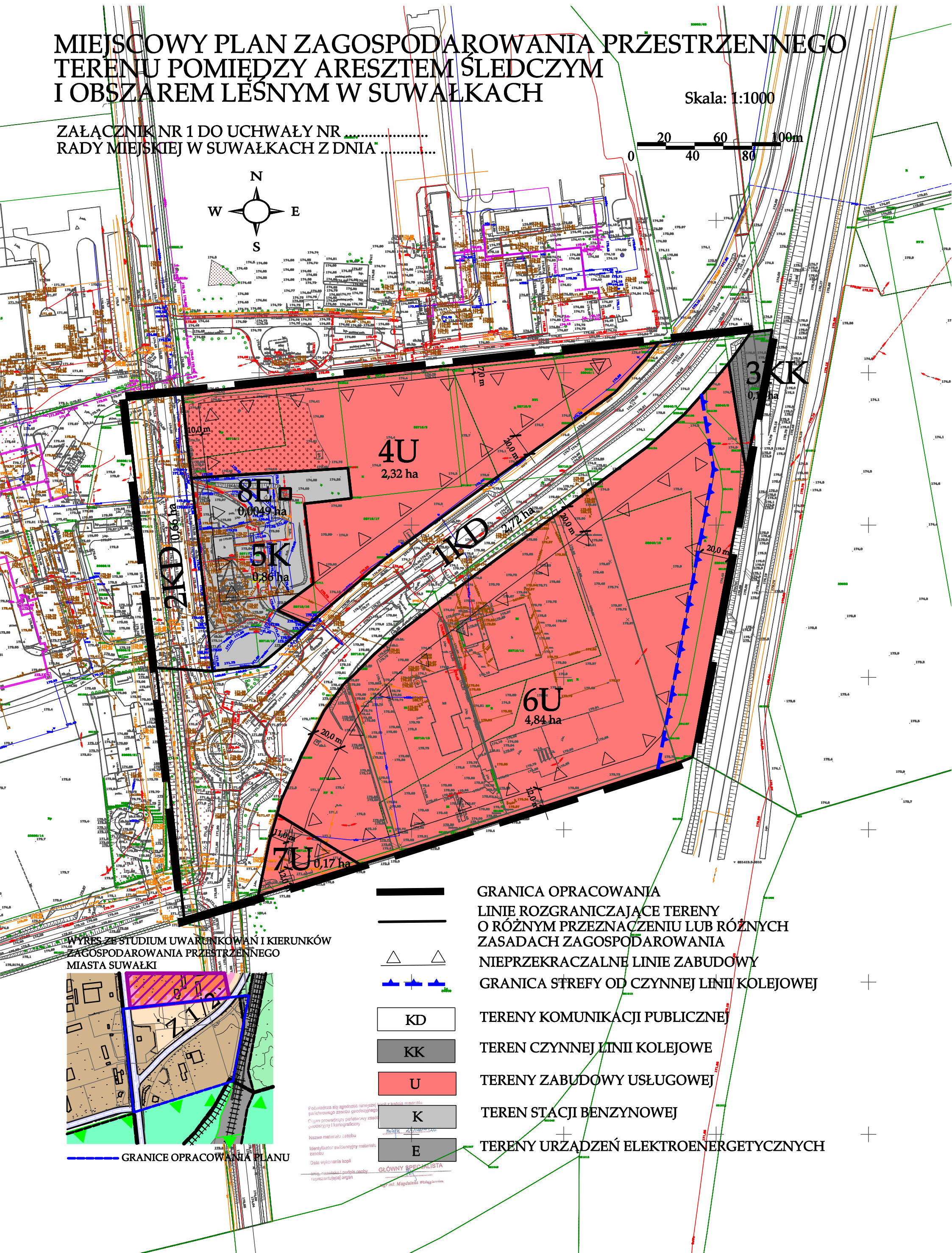
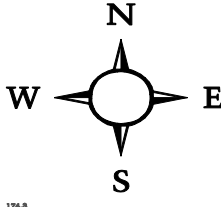
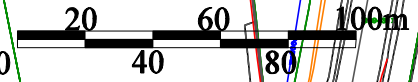


MIEJSCOWY PLAN ZAGOSPODAROWANIA PRZESTRZENNEGO TERENU POMIĘDZY ARESZTEM ŚLED CZYM I OBSZAREM LEŚNYM W SUWAŁKACH

Skala: 1:1000










ZAŁĄCZNIK NR 1 DO UCHWAŁY NR
RADY MIEJSKIEJ W SUWAŁKACH Z DNIA



WYRYS ZE STUDIUM UWARUNKOWAŃ I KIERUNKÓW ZAGOSPODAROWANIA PRZESTRZENNEGO MIASTA SUWAŁKI



GRANICE OPRACOWANIA PLANU

-  GRANICA OPRACOWANIA
-  LINIE ROZGRANICZAJĄCE TERENY O RÓŻNYM PRZEZNACZENIU LUB RÓŻNYCH ZASADACH ZAGOSPODAROWANIA
-  NIEPRZEKACZALNE LINIE ZABUDOWY
-  GRANICA STREFY OD CZYNNEJ LINII KOLEJOWEJ
-  TERENY KOMUNIKACJI PUBLICZNEJ
-  TEREN CZYNNEJ LINII KOLEJOWE
-  TERENY ZABUDOWY USŁUGOWEJ
-  TEREN STACJI BENZYNOWEJ
-  TERENY URZĄDZEŃ ELEKTROENERGETYCZNYCH

Próba została wykonana zgodnie z zasadami geodezyjnymi i kartograficznymi.
Celem prowadzenia planu jest wyznaczenie granic i kierunków zagospodarowania przestrzennego.
Nazwa materiału zasobu:
Identyfikator ewidencyjny materiału zasobu:
Data wykonania kopii:
GŁÓWNY SPECJALISTA
Magdalena Włodarczyk