Sianożęć - L

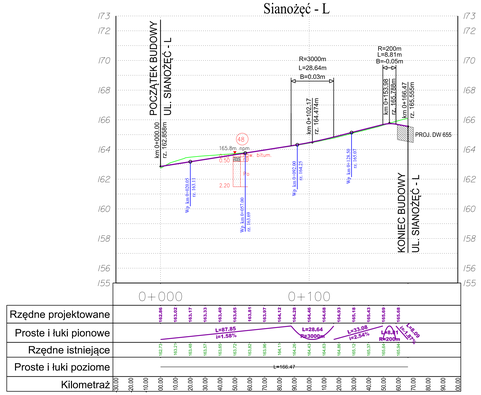

Sianożęć - P

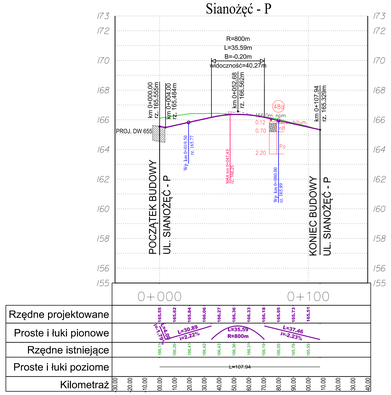

STANISZEWSKIEGO

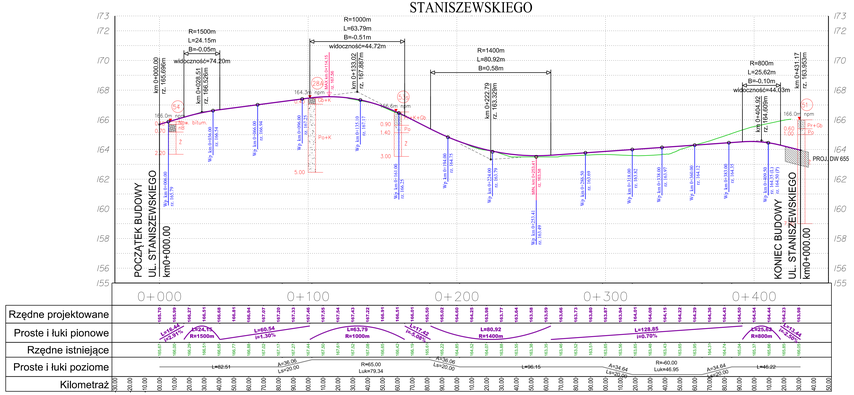

Rondo Utrata

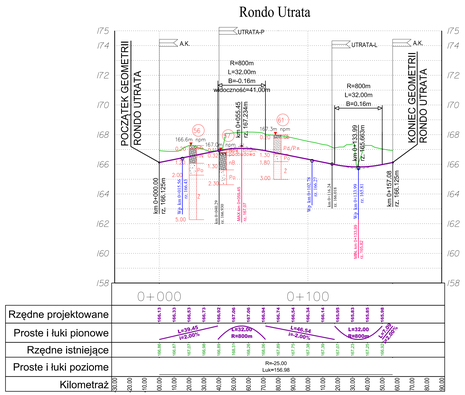

Pracownia Projektowa PROMAR 83-130 Pelplin Rozental ul. Bialowska 8	
PROJEKT BUDOWLANY	
Zadanie: BUDOWA DROGI WOJEWÓDZKIEJ NR 655 W JEJ DOCELOWYM PRZEBIEGU NA TERENIE MIASTA SUWAŁKI – ZADANIE 2 BUDOWA ULICY KLASY G W CIĄGU NOWEGO PRZEBIEGU DROGI WOJEWÓDZKIEJ NR 655 OD UL. UTRATA DO UL. GEN. K. PUŁASKIEGO W SUWAŁKACH	
Obiekt: Odcinek 3 od ul. Sejnenskiej do ul. Utrata	
Inwestor : GMINA MIASTO SUWAŁKI ul. MICKIEWICZA 1 16-400 SUWAŁKI	
PROGRAM ROZWOJOWY GMINY SUWAŁKI / UNIA EUROPEJSKA / EUROPEJSKI FUNDUSZ ROZWOJU WSI EUROPEJSKIEJ EUROPEJSKI FUNDUSZ ROLNY NA RZECZ ROZWOJU OBSZARÓW WIEJSKICH	
Tytuł rys.: PROFILE PODŁUŻNE-UL. SIANOŻĘĆ, STANISZEWSKIEGO, RONDO UTRATA	Skala: 1:100/1000
Projektował : mgr inż. Mariusz Sypniewski / PM/0280	Rys. nr 2.2
Sprawdził : mgr inż. Jarosław Grabowski / PM/0028/PWE/06	Data: 14.07.2015