



PWiK w Suwałkach Sp. z o.o.
uzgadnia trasę:

- **sieci***: wodociągowej*, kanalizacji sanitarnej / deszczowej*,
- **przylączy***: wodociągowej*, kanalizacji sanitarnej / deszczowej*

14.07.2015
data

KIEROWNIK
działu technicznego
podpis
mgr inż. Agnieszka Maziarz

- PROJEKTOWANA KANALIZACJA SANITARNA
- PROJEKTOWANA SIEĆ WODOCIĄGOWA
- PROJEKTOWANE WPUSTY DESZCZOWE
- PROJEKTOWANE ZK I SO
- PROJ. HYDRANT
- PROJ. STUDNIE POMIAROWE
- PROJ. WPUSTY ULICZNE
- PROJEKTOWANY ŚCIEK BETONOWY
- PROJEKTOWANY DREN DN110
- ISTNIEJĄCE SIECI TELEKOMUNIKACYJNE DO LIKWIDACJI
- ISTNIEJĄCE SIECI EL-EN DO LIKWIDACJI
- ISTNIEJĄCE SIECI KANALIZACYJNE DO LIKWIDACJI
- ISTNIEJĄCE SIECI WODOCIĄGOWE DO LIKWIDACJI
- PROJEKTOWANA GRANICA PASA DROGOWEGO - DK 8
- PROJEKTOWANA GRANICA DW 655
- GRANICA PASA DROGOWEGO DW 653
- GRANICA PODZIAŁU DZIAŁEK
- ZAKRES CZASOWEGO ZAJĘCIA
- PROJEKTOWANA GRANICA DROGI GMINNE
- PROJEKTOWANE PRZEPOMPOWNIE
- PROJEKTOWANY KABEL SRK

Pracownia Projektowa PROMAR
83-130 Pelplin
Rozental ul. Bielawska 8

PROJEKT BUDOWLANY

Zadanie:

BUDOWA DROGI WOJEWÓDZKIEJ NR 655 W JEJ DOCELOWYM PRZEBIEGU
NA TERENIE MIASTA SUWAŁKI - ZADANIE 2 BUDOWA ULICY KLASY G
W CIĄGU NOWEGO PRZEBIEGU DROGI WOJEWÓDZKIEJ NR 655
OD UL. UTRATA DO UL. GEN. K. PUŁASKIEGO W SUWAŁKACH

Obiekt:

Odcinek 3 od ul. Sejneńskiej do ul. Utrata

Inwestor : GMINA MIASTO SUWAŁKI
ul. MICKIEWICZA 1
16-400 SUWAŁKI



PROGRAM REGIONALNY
WAKOWANIE I WYKONANIE



UNIA EUROPEJSKA
KROKUJĄC W PRZODZIE
ROZWÓJ I WYKONANIE

FUNDUSZE EUROPEJSKIE - DLA ROZWÓJU WOJEWÓDZTWA PODLASKIEGO

Tytuł rys.: PROJEKT ZAGOSPODAROWANIA TERENU

Skala:
1:500

Projektował : mgr inż. Mariusz Szyszkowski

181/Gd/2002

Rys. nr
1.1

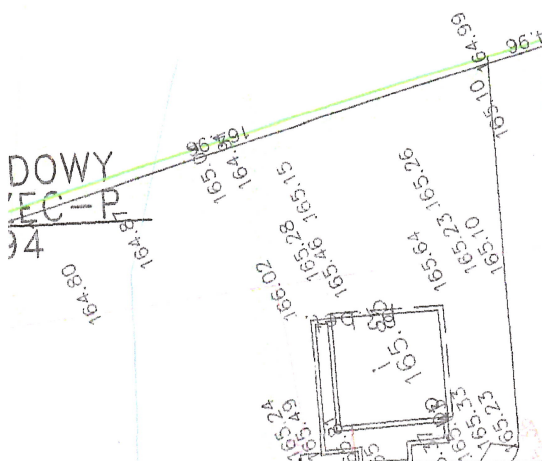
Sprawdził : mgr inż. Jarosław Grabowski






















POM/0028/PWOD/05

Data:
06.07.2015

ilość wydruku mapy numerycznej
przyjętym do zasobu geodezyjnego

Podpis.....



-  - PROJEKTOWANA KANALIZACJA SANITARNA
-  - PROJEKTOWANA SIEĆ WODOCIĄGOWA
-  - PROJEKTOWANE WPUSTY DESZCZOWE
-  - PROJEKTOWANE ZK I SO
-  - PROJ. HYDRANT
-  - PROJ. STUDNIE POMIAROWE
-  - PROJ. WPUSTY ULICZNE
-  - PROJEKTOWANY ŚCIEK BETONOWY
-  - PROJEKTOWANY DREN DN110
-  - ISTNIEJĄCE SIECI TELEKOMUNIKACYJNE DO LIKWIDACJI
-  - ISTNIEJĄCE SIECI EL-EN DO LIKWIDACJI
-  - ISTNIEJĄCE SIECI KANALIZACYJNE DO LIKWIDACJI
-  - ISTNIEJĄCE SIECI WODOCIĄGOWE DO LIKWIDACJI
-  - PROJEKTOWANA GRANICA PASA DROGOWEGO - DK 8
-  - PROJEKTOWANA GRANICA DW 655
-  - GRANICA PASA DROGOWEGO DW 653
-  - GRANICA PODZIAŁU DZIAŁEK
-  - ZAKRES CZASOWEGO ZAJĘCIA
-  - PROJEKTOWANA GRANICA DROGI GMINNE
-  - PROJEKTOWANE PRZEPOMPOWNIE
-  - PROJEKTOWANY KABEL SRK

PWiK w Suwałkach Sp. z o.o.
uzgadnia trasę:

- sieć wodociągowej*,
- kanalizacji sanitarnej / deszczowej*,
- przyłącza wodociągowe*,
- kanalizacji sanitarnej / deszczowej*

14.07.2015r
data

KIEROWNIK
działu technicznego
mgr inż. Katarzyna Maziarz

zgodność wydruku mapy numerycznej
mapy przyjętym do zasobu geodezyjnego
.....
Podpis.....

Pracownia Projektowa PROMAR
83-130 Pelplin
Rozental ul. Bielawska 8

PROJEKT BUDOWLANY

Zadanie:

BUDOWA DROGI WOJEWÓDZKIEJ NR 655 W JEJ DOCELOWYM PRZEBIEGU
NA TERENIE MIASTA SUWAŁKI – ZADANIE 2 BUDOWA ULICY KLASY G
W CIĄGU NOWEGO PRZEBIEGU DROGI WOJEWÓDZKIEJ NR 655
OD UL. UTRATA DO UL. GEN. K. PUŁASKIEGO W SUWAŁKACH

Obiekt:

Odcinek 3 od ul. Sejneńskiej do ul. Utrata

Inwestor : GMINA MIASTO SUWAŁKI
ul. MICKIEWICZA 1
16-400 SUWAŁKI



PROGRAM REGIONALNY
NAGRODYWAJĄCY INICJATYWY



UNIA EUROPEJSKA
KROKUJĄC W PRZODZIE
ROZWÓJ DLA OBYWATELI

FUNDUSZE EUROPEJSKIE - DLA POTWIERDZONEJ WOLNOŚCI PODLASKIEGO

Tytuł rys.: PROJEKT ZAGOSPODAROWANIA TERENU

Skala:
1:500

Projektował : mgr inż. Mariusz Szyszkowski

181/64/2002

Rys. nr
1.2

Sprawdził : mgr inż. Jarosław Grabowski

POM/0028/PWOD/05

Data:
06.07.2015

BUDOWY
ATA - L j.lewa
19.66

PWiK w Suwałkach Sp. z o.o.
uzgadnia trasę:

- sieci*: wodociągowej*,
kanalizacji sanitarnej / deszczowej*,
- przyłącza*: wodociągowego*,
kanalizacji sanitarnej / deszczowej*

14.07.2016
data

działu technicznego

mgr inż. Agnieszka Mażur

TEK BUDOWY
RATA - P j.lewa
100.00

- PROJEKTOWANA KANALIZACJA SANITARNA
- PROJEKTOWANA SIEĆ WODOCIĄGOWA
- PROJEKTOWANE WPUSTY DESZCZOWE
- PROJEKTOWANE ZK I SO
- PROJ. HYDRANT
- PROJ. STUDNIE POMIAROWE
- PROJ. WPUSTY ULICZNE
- PROJEKTOWANY ŚCIEK BETONOWY
- PROJEKTOWANY DREN DN110
- ISTNIEJĄCE SIECI TELEKOMUNIKACYJNE DO LIKWIDACJI
- ISTNIEJĄCE SIECI EL-EN DO LIKWIDACJI
- ISTNIEJĄCE SIECI KANALIZACYJNE DO LIKWIDACJI
- ISTNIEJĄCE SIECI WODOCIĄGOWE DO LIKWIDACJI
- PROJEKTOWANA GRANICA PASA DROGOWEGO - DK 8
- PROJEKTOWANA GRANICA DW 655
- GRANICA PASA DROGOWEGO DW 653
- GRANICA PODZIAŁU DZIAŁEK
- ZAKRES CZASOWEGO ZAJĘCIA
- PROJEKTOWANA GRANICA DROGI GMINNE
- PROJEKTOWANE PRZEPOMPOWNIE
- PROJEKTOWANY KABEL SRK

5.00

3 km0+024.93

5996100.00

8430900.00

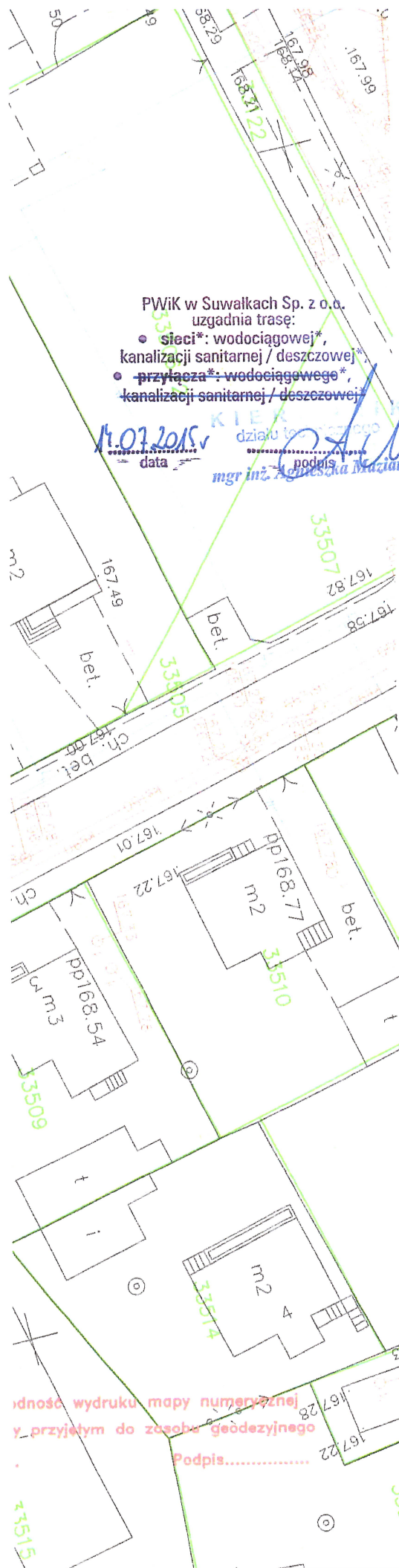
73 km0+054.93

0.00

mur op.

0.03

Pracownia Projektowa PROMAR 83-130 Pelplin Rozental ul. Bielawska 8			
PROJEKT BUDOWLANY			
Zadanie: BUDOWA DROGI WOJEWÓDZKIEJ NR 655 W JEJ DOCELOWYM PRZEBIEGU NA TERENIE MIASTA SUWAŁKI - ZADANIE 2 BUDOWA ULICY KLASY G W CIĄGU NOWEGO PRZEBIEGU DROGI WOJEWÓDZKIEJ NR 655 OD UL. UTRATA DO UL. GEN. K. PUŁASKIEGO W SUWAŁKACH			
Obiekt: Odcinek 3 od ul. Sejneńskiej do ul. Utrata			
Inwestor : GMINA MIASTO SUWAŁKI ul. MICKIEWICZA 1 16-400 SUWAŁKI			
  			
FUNDUSZE EUROPEJSKIE DLA ROZWOJU WOJEWÓDZTWA PODLASKIEGO			
Tytuł rys.: PROJEKT ZAGOSPODAROWANIA TERENU			Skala: 1:500
Projektował :	mgr inż. Mariusz Szyszkowski	181/G4/2002	Rys. nr 1.3
Sprawdził :	mgr inż. Jarosław Grabowski	POM/0028/PWOD/05	Data: 06.07.2015



PWiK w Suwałkach Sp. z o.o.
uzgadnia trasę:

- sieć*: wodociągowej*,
kanalizacji sanitarnej / deszczowej*
- przyłącza*: wodociągowe*,
kanalizacji sanitarnej / deszczowej*

11.07.2015
data

KIEK
mgr inż. Agnieszka Maziarz
podpis

- PROJEKTOWANA KANALIZACJA SANITARNA
- PROJEKTOWANA SIEĆ WODOCIĄGOWA
- PROJEKTOWANE WPUSTY DESZCZOWE
- PROJEKTOWANE ZK I SO
- PROJ. HYDRANT
- PROJ. STUDNIE POMIAROWE
- PROJ. WPUSTY ULICZNE
- PROJEKTOWANY ŚCIEK BETONOWY
- PROJEKTOWANY DREN DN110
- ISTNIEJĄCE SIECI TELEKOMUNIKACYJNE DO LIKWIDACJI
- ISTNIEJĄCE SIECI EL-EN DO LIKWIDACJI
- ISTNIEJĄCE SIECI KANALIZACYJNE DO LIKWIDACJI
- ISTNIEJĄCE SIECI WODOCIĄGOWE DO LIKWIDACJI
- PROJEKTOWANA GRANICA PASA DROGOWEGO - DK 8
- PROJEKTOWANA GRANICA DW 655
- GRANICA PASA DROGOWEGO DW 653
- GRANICA PODZIAŁU DZIAŁEK
- ZAKRES CZASOWEGO ZAJĘCIA
- PROJEKTOWANA GRANICA DROGI GMINNE
- PROJEKTOWANE PRZEPOMPOWNIE
- PROJEKTOWANY KABEL SRK

Pracownia Projektowa PROMAR
83-130 Pelplin
Rozental ul. Bielawska 8

PROJEKT BUDOWLANY

Zadanie:

BUDOWA DROGI WOJEWÓDZKIEJ NR 655 W JEJ DOCELOWYM PRZEBIEGU
NA TERENIE MIASTA SUWAŁKI - ZADANIE 2 BUDOWA ULICY KLASY G
W CIĄGU NOWEGO PRZEBIEGU DROGI WOJEWÓDZKIEJ NR 655
OD UL. UTRATA DO UL. GEN. K. PUŁASKIEGO W SUWAŁKACH

Obiekt:

Odcinek 3 od ul. Sejneńskiej do ul. Utrata

Inwestor : GMINA MIASTO SUWAŁKI
ul. MICKIEWICZA 1
16-400 SUWAŁKI



PROGRAM REGIONALNY
NAKŁADY NA ROZWOJ REGIONALNY



UNIA EUROPEJSKA
ROZWOJ REGIONALNY
ROZWOJ REGIONALNY

FUNDUSZE EUROPEJSKIE - DLA ROZWOJU WOJEWÓDZTWA PODLASKIEGO

Tytuł rys.: PROJEKT ZAGOSPODAROWANIA TERENU

Skala:
1:500

Projektował : mgr inż. Mariusz Szyszowski

181/6d/2002

Rys. nr
1.4

Sprawdził : mgr inż. Jarosław Grabowski

POM/002B/PWOD/05

Data:
06.07.2015

Wydruk mapy numerowanej
i przyjęty do zasobu geodezyjnego

Podpis.....