



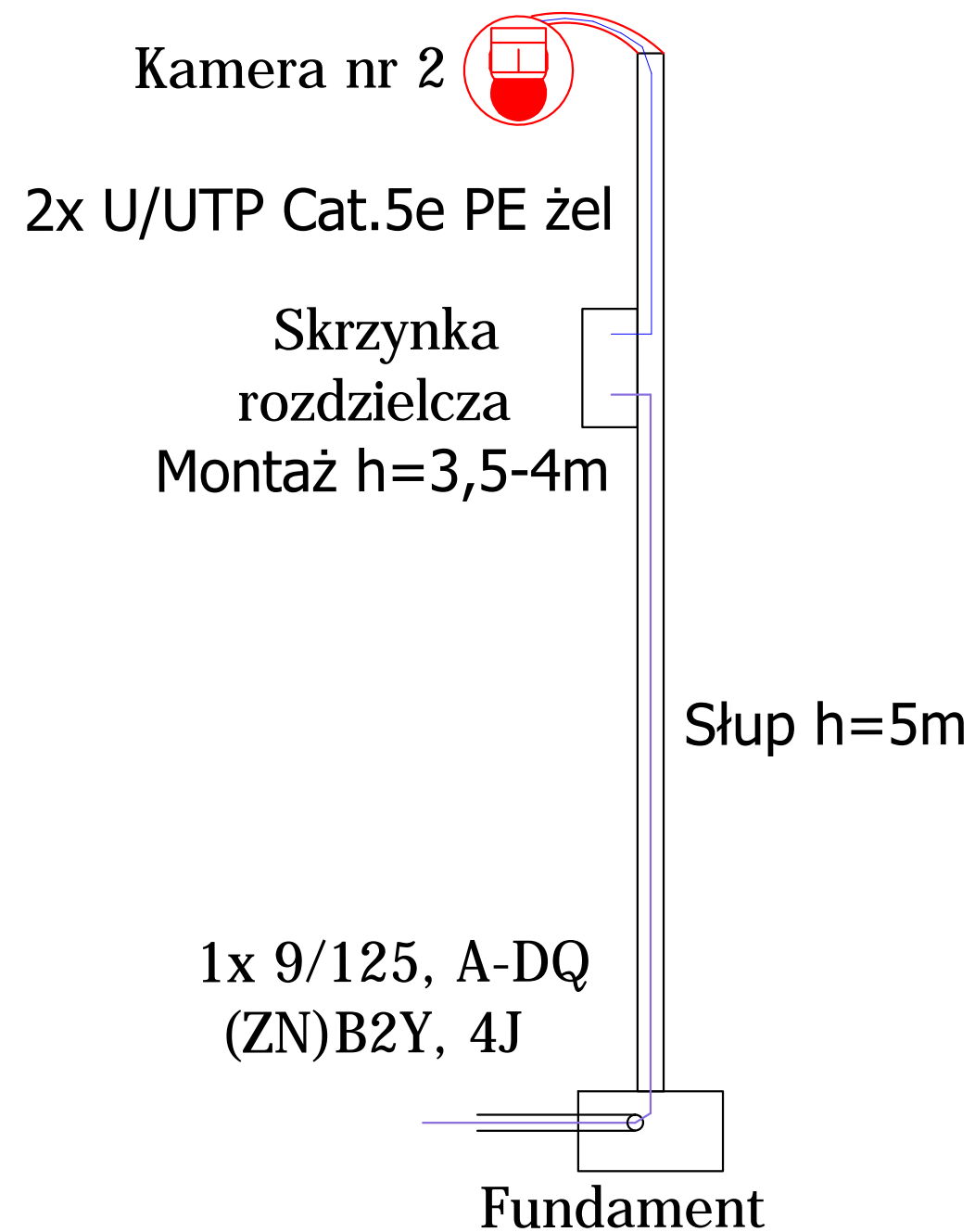
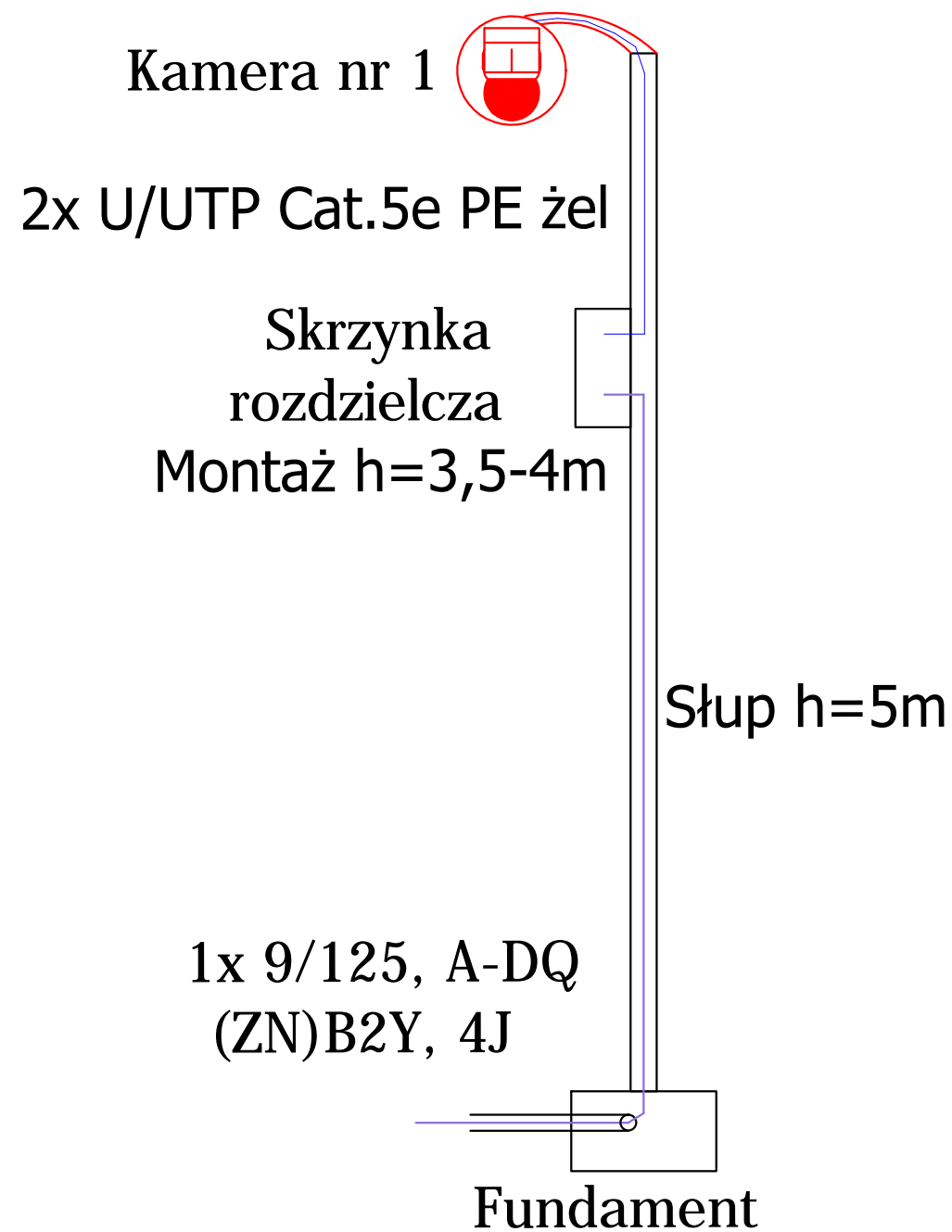


Legenda:

-  Kamera szybkoobrotowa
-  1x 9/125, A-DQ(ZN)B2Y, 4J
-  U/UTP Cat.5e PE żel
-  Skrzynka rozdzielcza IP66
400x300x150mm



 Biuro Architektoniczne		
MD Polska Sp. z o.o. tel. (091) 81 82 664 Kazimierska 1/13 fax. (091) 81 82 664 21-043-Suwałki		
Inwestor / adres : Miasto Suwałki, 16-400 Suwałki, ul. A. Mickiewicza 1		
projekt / obiekt : ZAGOSPODAROWANIE TERENU BULWARÓW NAD RZEKĄ CZARNA HANCA OD UL. MICKIEWICZA DO DZ. NR 11416 W SUWAŁKACH W RAMACH ZADANIA "OPRACOWANIE KOMPLETNEJ DOKUMENTACJI TECHNICZNEJ ZAGOSPODAROWANIA ZIELONI PARKOWEJ, USŁUG SPORTOWYCH, TERENÓW DRÓG PUBLICZNYCH ORAZ KOMUNIKACJI ROWEROWEJ UJĘTYCH W MIEJSKIM PLANIE ZAGOSPODAROWANIA TERENU OGRANICZONEGO ULICAMI T. KOŚCIUSZKI, A. MICKIEWICZA ORAZ RZEKĄ CZARNĄ HANCĄ W SUWAŁKACH". ETAP 4		
adres inwestycji : Dz. nr 11389/33, 11389/34, 11389/30, 11389/31, 11389/13, 11389/19, 11389/38, 11389/20, 11389/21, 11391/7, 11391/2, 11389/13, 12015, 12016, 12017, 12018/1, 11415/5, 11415/6, 12019/1 obr. 06 w Suwałkach		
rysunek / temat / treść : Schemat Monitoringu miejskiego ETAP IV		
autor /projektant / imię i nazwisko / podpis : Partyk Dominik	podpis : []	
upr. nr ZAP/0223/POOT/09		
sprawdził : []		
opracował : Robert Wojczal		
upr. nr 278/P/2008		
faza : PBW	branża : TELETECHNIKA	rys. nr : []
skala : []	data : MAJ 2016	T3
PRAWA AUTORSKIE ZASTRZEŻONE <small>Przedmiotowy projekt / utwór architektoniczny jest chroniony prawem autorskim zgodnie z art. 1 i następnymi Ustawy o Prawie Autorskim i Prawach Pokrewnych z dn. 4 lutego 1994 roku (Dz.U. nr 24 poz.83 z 23 lutego 1994 r.)</small>		