

MATERIAŁY DO ZGŁOSZENIA ROBÓT BUDOWLANYCH

TEMAT OPRACOWANIA:

Przebudowa drogi krajowej nr 8 – ul. Utrata w Suwałkach polegająca na wykonaniu drogi rowerowej i chodnika na dz. o nr geod. 32962/5, 33483/3, 33482/1, 33486/1, 33484/1, 33485/3, 33487/3, 33488/4.

**OBIEKT: UL. UTRATA
W SUWAŁKACH**

LOKALIZACJA:

ul. Utrata
16-400 Suwałki
Działka nr: 32962/5, 33483/3, 33482/1, 33486/1,
33484/1, 33485/3, 33487/3, 33488/4

PROJEKTANT:

mgr inż. Edyta Kusznierczuk
Uprawnienia nr: PDL/0153/PBD/15

mgr inż. Edyta Kusznierczuk

Uprawnienia budowlane
do projektowania bez ograniczeń
w specjalności inżynierskiej drogowej
nr ewid. PDL/0153/PBD/15

ZAWARTOŚĆ OPRAWOWANIA

I Część opisowa

1. Zawartość opracowania
2. Oświadczenie zgodności
3. Kopie uprawnień i zaświadczeń o przynależności do Izby Inżynierów Budownictwa
4. Opis techniczny
5. Wypis z rejestru gruntów
6. Kopia mapy ewidencyjnej

II Część rysunkowa

- | | |
|------------------------------------|---------------|
| 1. Plan orientacyjny | skala 1:10000 |
| 2. Projekt zagospodarowania terenu | skala 1:500 |
| 3. Przekrój konstrukcyjny | skala 1:50 |

OŚWIADCZENIE

Na podstawie art. 20, ust. 4 ustawy z dnia 7 lipca 1994r – Prawo budowlane (tekst jednolity Dz. U. z 2016r., poz. 290 z późn. zm.) oświadczam, że projekt zgłoszeniowy:


***Przebudowa drogi krajowej nr 8 – ul. Utrata w Suwałkach
polegająca na wykonaniu drogi rowerowej i chodnika na działkach
o nr geod. 32962/5, 33483/3, 33482/1, 33486/1, 33484/1, 33485/3,
33487/3, 33488/4.***

***inwestycja zlokalizowana na działkach nr:
32962/5, 33483/3, 33482/1, 33486/1, 33484/1, 33485/3, 33487/3,
33488/4 - obręb nr 09***

został sporządzony zgodnie z obowiązującymi przepisami oraz zasadami wiedzy technicznej.

Projektant:

mgr inż. Edyta Kusznierczuk
nr upr. PDL/0153/PBD/15

mgr inż. Edyta Kusznierczuk

Uprawnienia budowlane
do projektowania bez ograniczeń
w specjalności inżynierskiej drogowej
nr ewid. PDL/0153/PBD/15



PODLASKA
OKRĘGOWA
I Z B A
INŻYNIERÓW
BUDOWNICTWA

POIIB.KK.7131/020/15

Białystok, dnia 11 grudnia 2015 r.

DECYZJA

Na podstawie art. 24 ust. 1 pkt 2 ustawy z dnia 15 grudnia 2000 r. o samorządach zawodowych architektów oraz inżynierów budownictwa (tekst jednolity: Dz. U. z 2014 r. poz. 1946), art. 12 ust. 2, 3 i 4c pkt 1, art. 14 ust. 1 pkt 3 lit. b ustawy z dnia 7 lipca 1994 r. – Prawo budowlane (tekst jednolity: Dz. U. z 2013 r. poz. 1409, z późniejszymi zmianami) oraz § 13 ust. 4 rozporządzenia Ministra Infrastruktury i Rozwoju z dnia 11 września 2014 r. w sprawie samodzielnych funkcji w budownictwie (Dz. U. poz. 1278), po ustaleniu, że zostały spełnione warunki w zakresie przygotowania zawodowego oraz po złożeniu egzaminu na uprawnienia budowlane z wynikiem pozytywnym, Komisja Kwalifikacyjna Podlaskiej Okręgowej Izby Inżynierów Budownictwa stwierdza, iż:

Pani EDYTA KUSZNIERCZUK
magister inżynier budownictwa
urodzona dnia 5 września 1983 r. w Białymstoku

otrzymuje

UPRAWNIENIA BUDOWLANE
numer ewidencyjny PDL/0153/PBD/15

do projektowania bez ograniczeń
w specjalności inżynierskiej drogowej

UZASADNIENIE

W związku z uwzględnieniem w całości żądania strony, na podstawie art. 107 § 4 ustawy z dnia 14 czerwca 1960 r. – Kodeks postępowania administracyjnego (tekst jednolity: Dz. U. z 2013 r. poz. 267, z późniejszymi zmianami), odstępuje się od uzasadnienia decyzji. Zakres nadanych uprawnień wskazano na odwrocie decyzji.

POUCZENIE

Od niniejszej decyzji służy odwołanie do Krajowej Komisji Kwalifikacyjnej Polskiej Izby Inżynierów Budownictwa, za pośrednictwem Komisji Kwalifikacyjnej Podlaskiej Okręgowej Izby Inżynierów Budownictwa, w terminie 14 dni od daty jej doręczenia.

1. Przewodniczący Komisji Kwalifikacyjnej POIIB
dr inż. Mikołaj Malesza
2. Wiceprzewodniczący Komisji Kwalifikacyjnej POIIB
mgr inż. Waldemar Mieczysław Paprocki
3. Wiceprzewodniczący Komisji Kwalifikacyjnej POIIB
mgr inż. Wojciech Rębacz
4. Sekretarz Komisji Kwalifikacyjnej POIIB
mgr inż. Jarosław Werbel
5. Członek Komisji Kwalifikacyjnej POIIB
mgr inż. architekt Jerzy Andrejczuk
6. Członek Komisji Kwalifikacyjnej POIIB
mgr inż. Wiktor Ostasiewicz

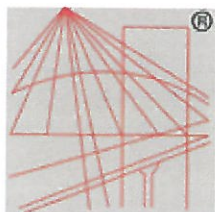


Otrzymują:

1. Pani Edyta Kusznierczuk
2. Główny Inspektor Nadzoru Budowlanego
3. Rada Podlaskiej Okręgowej Izby Inżynierów Budownictwa
4. aa.

Za zgodność z oryginałem

mgr inż. Edyta Kusznierczuk



P O L S K A
I Z B A
I N Ż Y N I E R Ó W
B U D O W N I C T W A

Zaświadczenie

o numerze weryfikacyjnym:

PDL-BRR-9CD-FI4 *

Pani Edyta Kusznierczuk o numerze ewidencyjnym PDL/BD/0007/16
adres zamieszkania ul. Zambrowska 34, 16-001 Kleosin
jest członkiem Podlaskiej Okręgowej Izby Inżynierów Budownictwa i posiada wymagane
ubezpieczenie od odpowiedzialności cywilnej.

Niniejsze zaświadczenie jest ważne od 2017-02-01 do 2018-01-31.

Zaświadczenie zostało wygenerowane elektronicznie i opatrzone bezpiecznym podpisem elektronicznym
weryfikowanym przy pomocy ważnego kwalifikowanego certyfikatu w dniu 2017-01-10 roku przez:

Waldemar Jasielczuk, Zastępca Przewodniczącego Rady Podlaskiej Okręgowej Izby Inżynierów Budownictwa.

(Zgodnie art. 5 ust 2 ustawy z dnia 18 września 2001 r. o podpisie elektronicznym (Dz. U. 2001 Nr 130 poz. 1450) dane w postaci
elektronicznej opatrzone bezpiecznym podpisem elektronicznym weryfikowanym przy pomocy ważnego kwalifikowanego certyfikatu są
równoważne pod względem skutków prawnych dokumentom opatrzonym podpisami własnoręcznymi.)

* Weryfikację poprawności danych w niniejszym zaświadczeniu można sprawdzić za pomocą numeru weryfikacyjnego zaświadczenia na
stronie Polskiej Izby Inżynierów Budownictwa www.piib.org.pl lub kontaktując się z biurem właściwej Okręgowej Izby Inżynierów
Budownictwa.

Za zgodność z oryginałem

mgr inż. Edyta Kusznierczuk

OPIS TECHNICZNY

1. Przedmiot i zakres opracowania.

Przedmiotem opracowania jest przebudowa drogi krajowej nr 8 – ul. Utrata w Suwałkach polegająca na wykonaniu drogi rowerowej i chodnika na działkach o nr geod. 32962/5, 33483/3, 33482/1, 33486/1, 33484/1, 33485/3, 33487/3, 33488/4. Inwestycja zlokalizowana jest na działkach o numerach geodezyjnych: 32962/5, 33482/1, 33483/3, 33486/1, 33484/1, 33485/3, 33487/3, 33488/4. Zakres opracowania obejmuje odcinek ul. Utrata od zatoki do ważenia pojazdów do ul. W. Romana w Suwałkach.

2. Podstawa opracowania.

- mapa terenu w skali 1:500.

3. Charakterystyka terenu opracowania.

W rejonie prowadzonych prac ulica Utrata posiada jezdnię bitumiczną szerokości 11,0 m o przekroju szlakowym z poboczami gruntowymi.

W obrębie planowanej inwestycji występują urządzenia podziemne uzbrojenia technicznego terenu w postaci kanalizacji deszczowej, kanalizacji sanitarnej, kabla energetycznego, kabla telekomunikacyjnego i światłowód, które nie kolidują z planowaną inwestycją.

4. Projektowane urządzenia komunikacyjne.

4.1. Rozwiązanie sytuacyjno - wysokościowe.

Rzędne wysokościowe projektowanego chodnika i drogi rowerowej dostosowano do istniejących rzędnych ul. Utrata i W. Romana, nawierzchni zatoki do ważenia pojazdów oraz przyległego terenu.

Teren opracowania w miejscu występowanie istniejących sieci uzbrojenia technicznego terenu pozostaje bez zmian lub jest delikatnie wyniesiony w stosunku do istniejących rzędnych, w związku z powyższym może zajść konieczność wyregulowania wysokościowego istniejących studni.

Teren opracowania obejmuje działki nr 32962/5, 33483/3, 33482/1, 33486/1, 33484/1, 33485/3, 33487/3, 33488/4 w zakresie budowy drogi rowerowej i chodnika na ww. działkach w ramach przebudowy ul. Utrata.

4.2. Konstrukcja nawierzchni

chodnik

- betonowa kostka brukowa grubości 8 cm koloru szarego,
- podsypka cementowo-piaskowa grubości 5cm,
- podbudowa z kruszywa łamanego stabilizowanego mechanicznie grub. 15 cm,
Opór boczny chodników stanowi obrzeże betonowe 8*30 cm na ławie betonowej z oporem.

droga rowerowa

- nawierzchnia z betonu asfaltowego gr. 5 cm,
- podbudowa z kruszywa łamanego stabilizowanego mechanicznie grub. 15 cm,
Opór boczny drogi rowerowej stanowi obrzeże betonowe 8*30 cm na ławie betonowej z oporem. Między drogą rowerową a chodnikiem należy wykonać opaskę z betonowej kostki brukowej typu starobruk koloru grafitowego szerokości 0,5 m.

4.3. Odwodnienie.

Odwodnienie chodnika i drogi rowerowej odbywa się poprzez odprowadzenie wód opadowych metodą powierzchniowego spływu na przyległe tereny zielone.

5. Wytyczne realizacji.

Roboty nawierzchniowe należy wykonać po rozbiórce istniejących nawierzchni utwardzonych.

Zwrócić uwagę na staranne wyprofilowanie i prawidłowe zagęszczenia gruntu nasypowego oraz poszczególnych warstw nawierzchni urządzeń komunikacyjnych.

Prace należy przeprowadzać po przeprowadzeniu szkolenia pracowników oraz z zachowaniem przepisów BHP .

Realizacja prac nie wymaga sporządzenia Planu BIOZ.

Opracował:

mgr inż. Edyta Kusznierczuk
Uprawnienia budowlane
do projektowania bez ograniczeń
w specjalności Inżynierii drogowej
nr. wid. PDL/0153/PBD/15

URZĄD MIEJSKI W SUWAŁKACH
ul. A. Mickiewicza 1
16-400 SUWAŁKI

Powiat: m. Suwałki
Gmina: M. Suwałki
Miejscowość: Suwałki
Jednostka ewidencyjna: 206301_1, M. Suwałki
Obręb: Nr 0009, Obręb nr 9

(Nazwa organu wydającego dokument)

Nr kancelaryjny:

WYPIS Z REJESTRU GRUNTÓW

Nr jednostki rejestrowej G.1385

SU1S/00005287/3

Pozycja kartoteki budynków: 206301_1.0009.G1385

TRWAŁY ZARZĄD LUB ZARZĄD :

ZARZĄD DRÓG I ZIELENI W SUWAŁKACH

Adres: Suwałki, Sejneńska 84, Poczta : 16-400 Suwałki

Udział : 1/1

WŁASNOŚĆ :

SKARB PAŃSTWA

Udział : 1/1

Arkusze mapy	Numer działki	Bliższe określenie położenia	Opisy użytków	Oznaczenie użytków i konturów klasyfikacyjnych	Powierzchnia		Nr Księgi Wieczystej lub oznaczenie innych dokumentów
					użytków w ha	działki w ha	
522	33485/3	16-400 Suwałki, Utrata	DROGI	dr	0.2226	0.2226	SU1S/00005287/3
Id dz : 206301_1.0009.33485/3 DROGA KRAJOWA NR 8 Rejon statystyczny : 800320							
522	33487/3	16-400 Suwałki, Utrata	DROGI	dr	0.5596	0.5596	SU1S/00005287/3
Id dz : 206301_1.0009.33487/3 DROGA KRAJOWA NR 8 Rejon statystyczny : 800320							
522	33488/4	16-400 Suwałki, Utrata	DROGI	dr	0.8869	0.8869	SU1S/00005287/3
Id dz : 206301_1.0009.33488/4 DROGA KRAJOWA NR 8 Rejon statystyczny : 800320							
R a z e m :					1.6691	1.6691	

Wypis zawiera dane według stanu na dzień: 2017-03-16

Współność niniejszego wypisu i wypisu z operatem ewidencyjnym obrębu Nr 9 m. Suwałki
stwierdzam.....

Adnotacje- Informacje o danych ewidencyjnych, które nie spełniają wymogów rozporządzenia oraz standardów technicznych

Sporządził(a): MARTA BARCZAK

(Pieczęć urzędowa)

(Imię i nazwisko osoby reprezentującej organ)

Data i podpis

Zup. Prezydent miasta
Marta Barczak
Główny Specjalista w Wydziale Geodezji
Gospodarki Nieruchomościami i Rolnictwa

(Nazwa organu wydającego dokument)

Nr kancelaryjny:

WYPIS Z REJESTRU GRUNTÓW

Nr jednostki rejestrowej G.1594

SU1S/00040556/7

Pozycja kartoteki budynków: 206301_1.0009.G1594

TRWAŁY ZARZĄD LUB ZARZĄD :

ZARZĄD DRÓG I ZIELENI W SUWAŁKACH

Adres: Suwałki, Sejneńska 84, Poczta : 16-400 Suwałki

Udział : 1/1

WŁASNOŚĆ :

SKARB PAŃSTWA

Udział : 1/1

Arkusze mapy	Numer działki	Bliższe określenie położenia	Opisy użytków	Oznaczenie użytków i konturów klasyfikacyjnych	Powierzchnia		Nr Księgi Wieczystej lub oznaczenie innych dokumentów
					użytków w ha	działki w ha	
522	33482/1	16-400 Suwałki, Utrata	DROGI	dr	0.0381	0.0381	SU1S/00040556/7
Id dz : 206301_1.0009.33482/1 DROGA KRAJOWA NR 8 Rejon statystyczny : 800320							
522	33483/3	16-400 Suwałki, Utrata	DROGI	dr	0.3869	0.3869	SU1S/00040556/7
Id dz : 206301_1.0009.33483/3 DROGA KRAJOWA NR 8 Rejon statystyczny : 800320							
522	33484/1	16-400 Suwałki, Utrata	DROGI	dr	0.2339	0.2339	SU1S/00040556/7
Id dz : 206301_1.0009.33484/1 DROGA KRAJOWA NR 8 Rejon statystyczny : 800320							
R a z e m :					0.6589	0.6589	

Wypis zawiera dane według stanu na dzień: 2017-03-16

Świadectwo zgodności niniejszego wypisu i wyciągu z operatem ewidencyjnym obrębu
M. S. m. Sencik

Adnotacje- Informacje o danych ewidencyjnych, które nie spełniają wymagań rozporządzenia oraz standardów technicznych

Sporządził(a): MARTA BARCZAK

(Pieczęć urzędowa)

(Imię i nazwisko osoby reprezentującej organ)
Marta Barczak
Data i podpis
Marta Barczak
Główny Specjalista w Wydziale Gospodarki, Gospodarki Nieruchomościami i Rolnictwa

(Nazwa organu wydającego dokument)

Nr kancelaryjny:

WYPIS Z REJESTRU GRUNTÓW

Nr jednostki rejestrowej G.1379
Pozycja kartoteki budynków: 206301_1.0009.G1379

SU1S/00043606/4

TRWAŁY ZARZĄD LUB ZARZĄD :
ZARZĄD DRÓG I ZIELENI W SUWAŁKACH
Adres: Suwałki, Sejneńska 84, Poczta : 16-400 Suwałki
Udział : 1/1

WŁASNOŚĆ :
SKARB PAŃSTWA
Udział : 1/1

Arkusze mapy	Numer działki	Bliższe określenie położenia	Opisy użytków	Oznaczenie użytków i konturów klasyfikacyjnych	Powierzchnia		Nr Księgi Wieczystej lub oznaczenie innych dokumentów
					użytków w ha	działki w ha	
522	33486/1	16-400 Suwałki, Utrata	DROGI	dr	0.0163	0.0163	SU1S/00043606/4
Id dz : 206301_1.0009.33486/1 Wartość : - (-). DROGA KRAJOWA NR 8 Rejon statystyczny : 800320							
524	32962/5	16-400 Suwałki, Utrata	DROGI	dr	0.5562	0.5562	SU1S/00043606/4
Id dz : 206301_1.0009.32962/5 Wartość : - (-). DROGA KRAJOWA NR 8 Rejon statystyczny : 800320							
Razem :					0.5725	0.5725	

Wypis zawiera dane według stanu na dzień: 2017-03-16

godność niniejszego wypisu i wycisku
z operatem ewidencyjnym obrebu
M. S. m. Szwarc
stwierdzam

Adnotacje- Informacje o danych ewidencyjnych, które nie spełniają
wymogów rozporządzenia oraz standardów technicznych

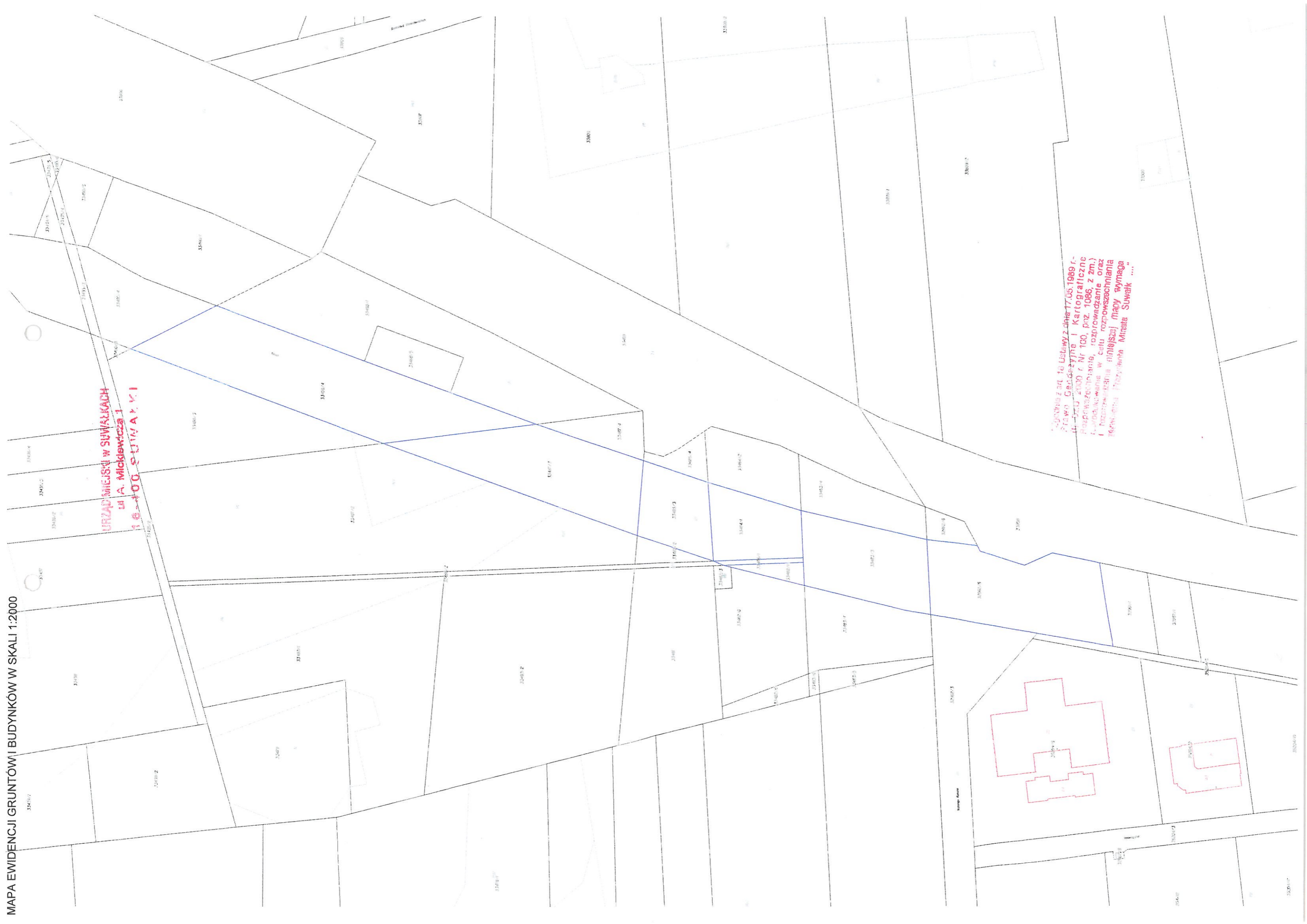
Sporządził(a): MARTA BARCZAK

(Pieczęć urzędowa)

(Imię i nazwisko osoby reprezentującej organ)
Zofia
Marta Barczak
Główny Specjalista w Wydziale Geodezji
Gospodarki Nieruchomościami i Rolnictwa

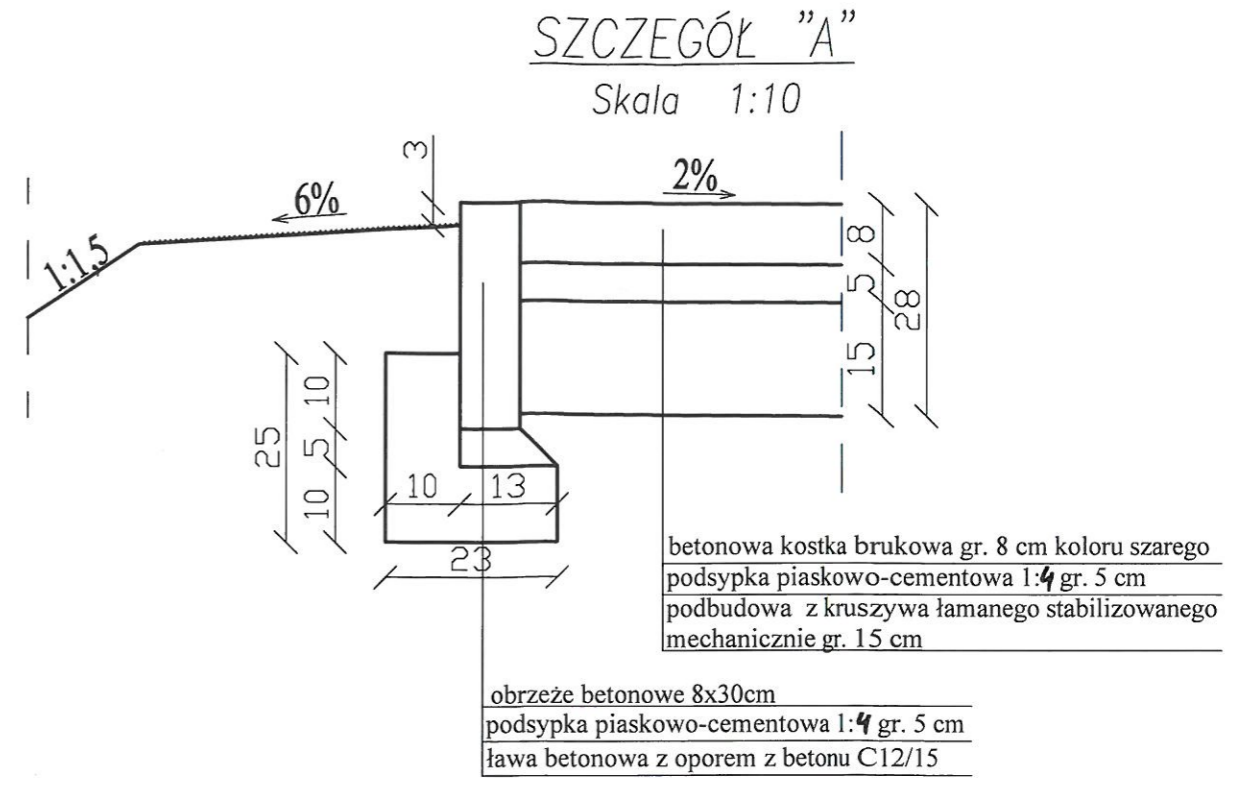
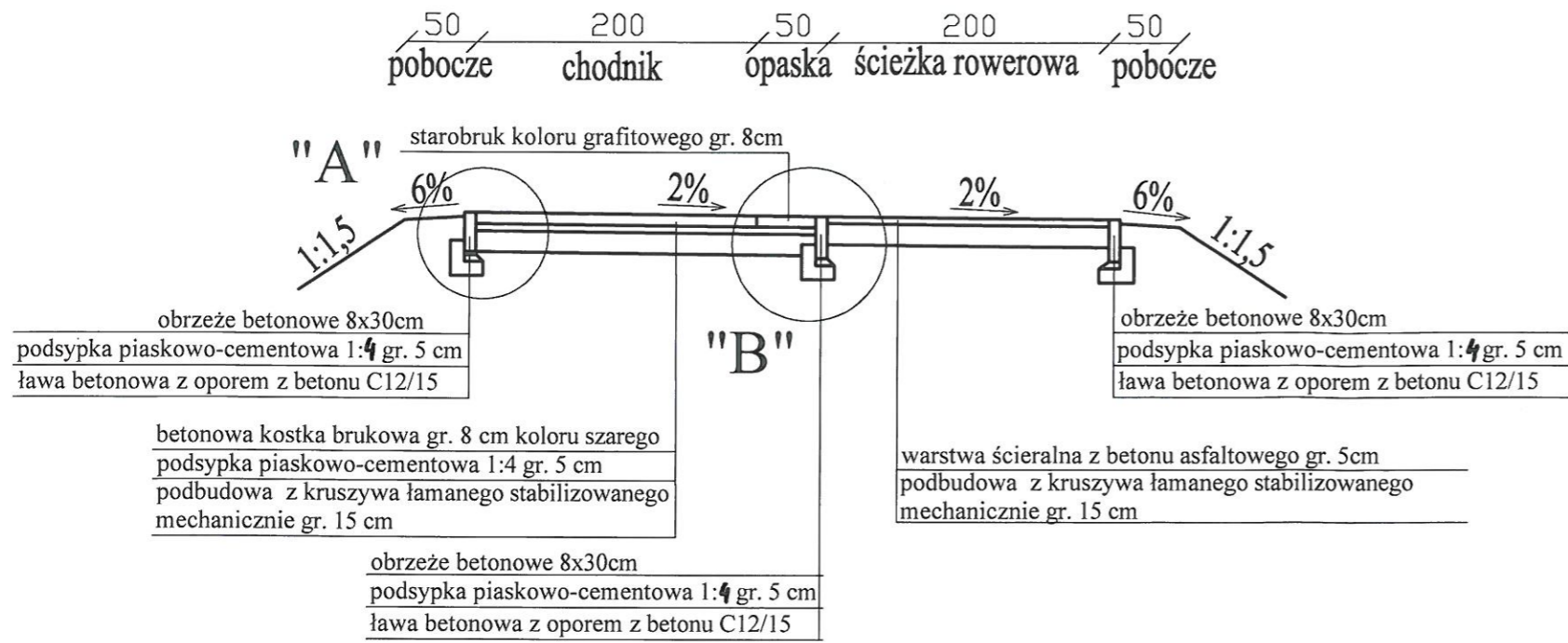
URZĄD MIEJSKI W SUWALKACH
ul. A. Mickiewicza 1
16-400 SUWALKI

Podpisano z art. 19 Ustawy z dnia 17.05.1969 r.
Prawo Geodezyjne i Kartograficzne
Ul. Żurka 2000 t. Nr 100, poz. 1086, z zm.)
i. wyprodukowane w celu rozpowszechniania oraz
i. niezobowiązujące bliźniaczej mapy wymaga
Zezwolenia Prezesa Miasta Suwałk ...

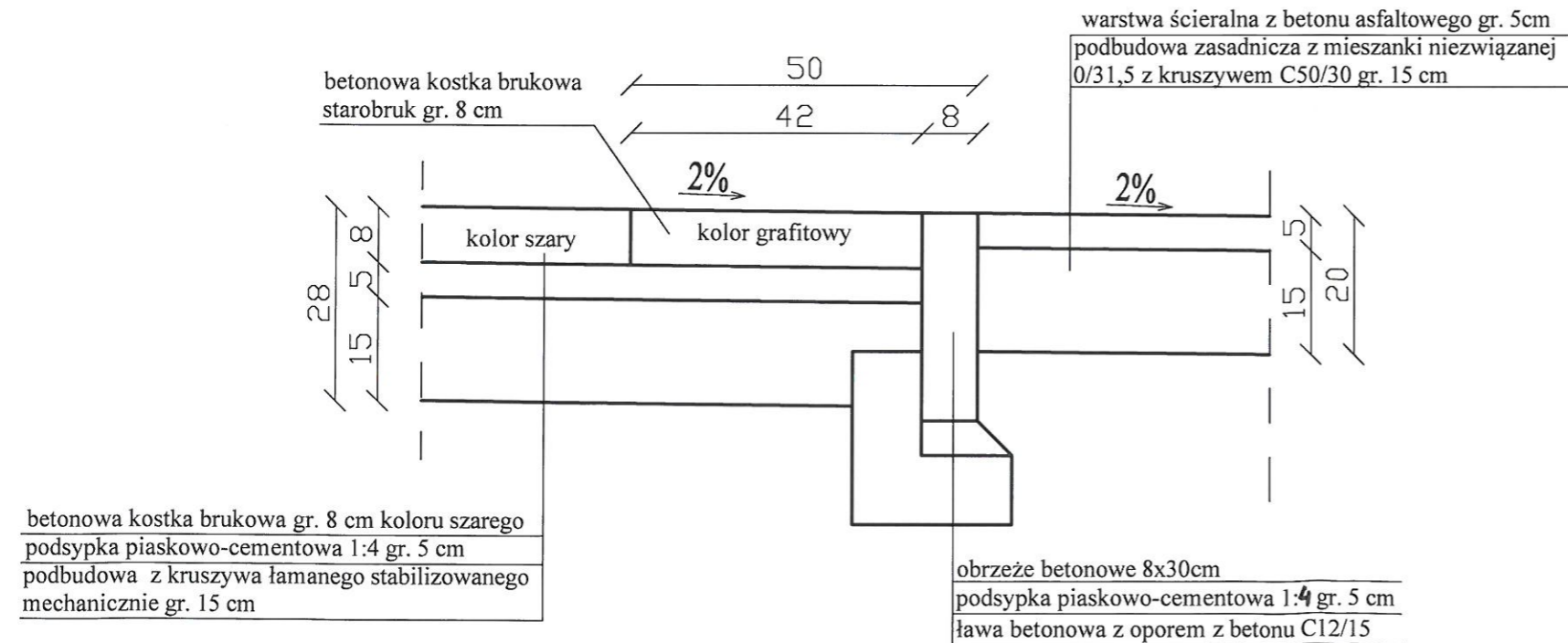




Stadium : Materiały do zgłoszenia robót budowlanych	Nazwa rysunku: Orientacja	Rysunek : 1
Skala : 1:15000	Objekt: Przebudowa drogi krajowej nr 8 - ul. Utrata w Suwałkach polegająca na wykonaniu drogi rowerowej i chodnika na dz. o nr geod. 32962/5, 33483/3, 33482/1, 33486/1, 33484/1, 33485/3, 33487/3, 33488/4.	Data : 15.03.2017
Projektant:		
Imię i nazwisko	nr upr.:	Podpis:
mgr inż. Edyta Kusznierczuk	PDL/0153/PBD/15	



SZCZEGÓŁ "B"
Skala 1:10



Stadium : Materiały do zgłoszenia robót budowlanych	Nazwa rysunku: Przekroje konstrukcyjne	Rysunek : 3
Skala : 1:50	Objekt: Przebudowa drogi krajowej nr 8 - ul. Utrata w Suwałkach polegająca na wykonaniu drogi rowerowej i chodnika na dz. o nr geod. 32962/5, 33483/3, 33482/1, 33486/1, 33484/1, 33485/3, 33487/3, 33488/4.	Data : 15.03.2017
Projektant: Imię i nazwisko	nr upr.:	Podpis:
mgr inż. Edyta Kuszniereczuk	PDL/0153/PBD/15	