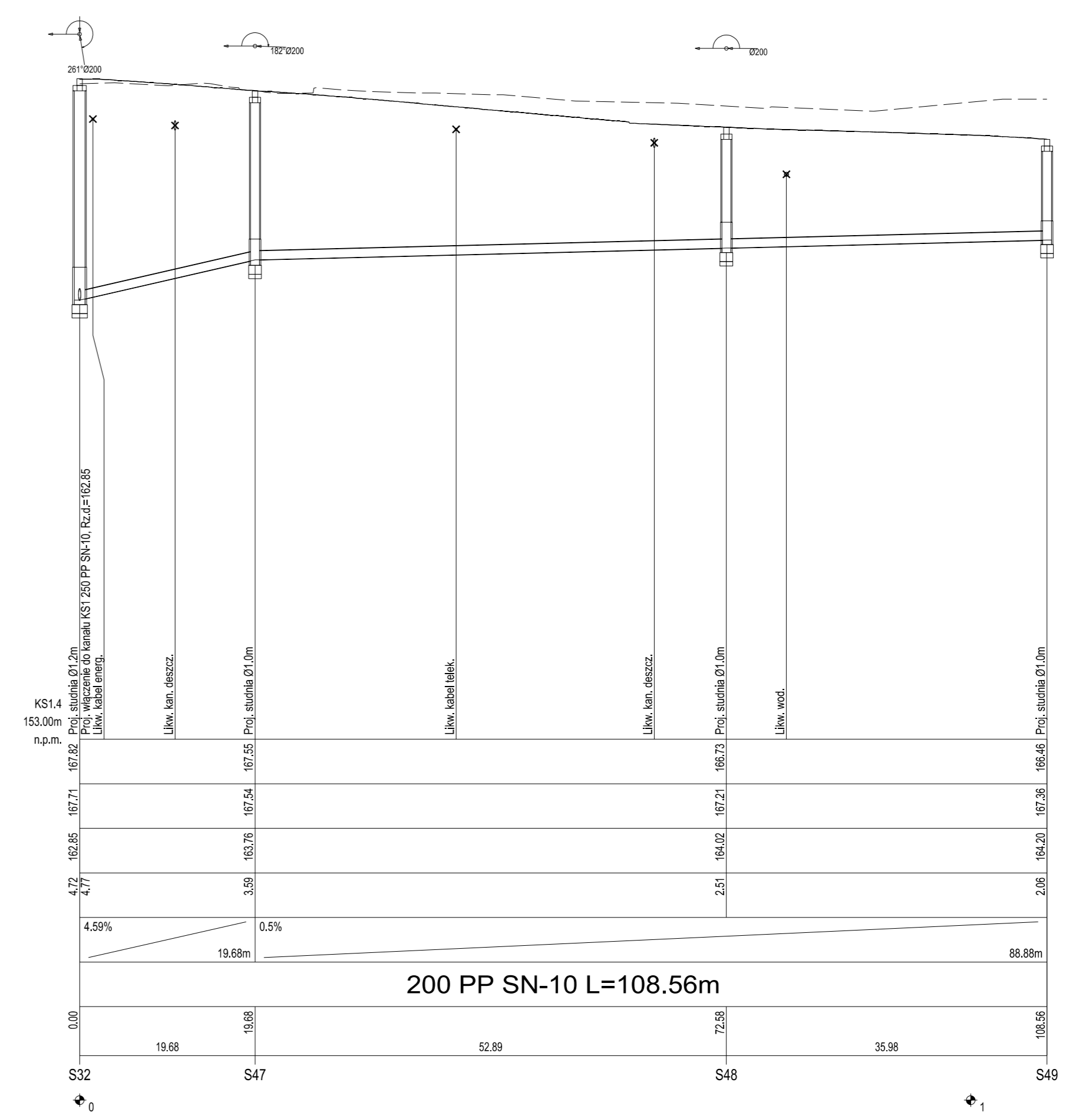
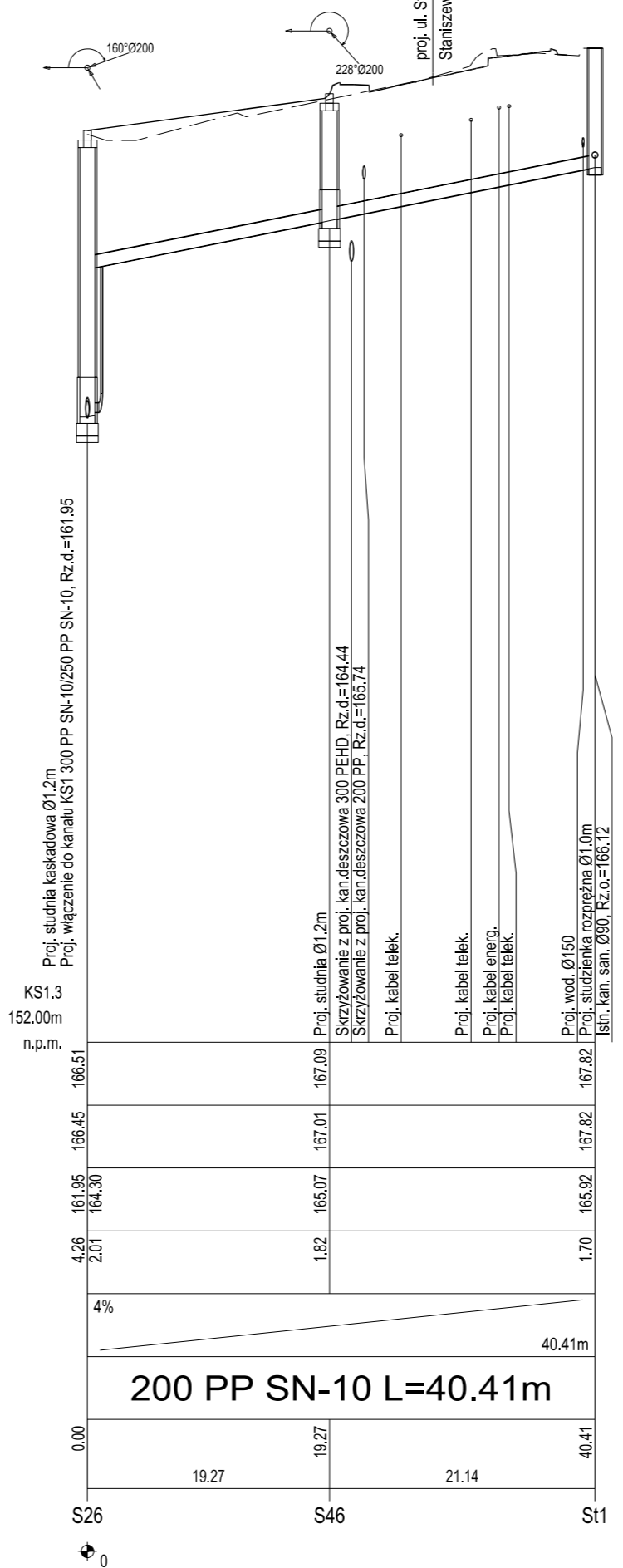
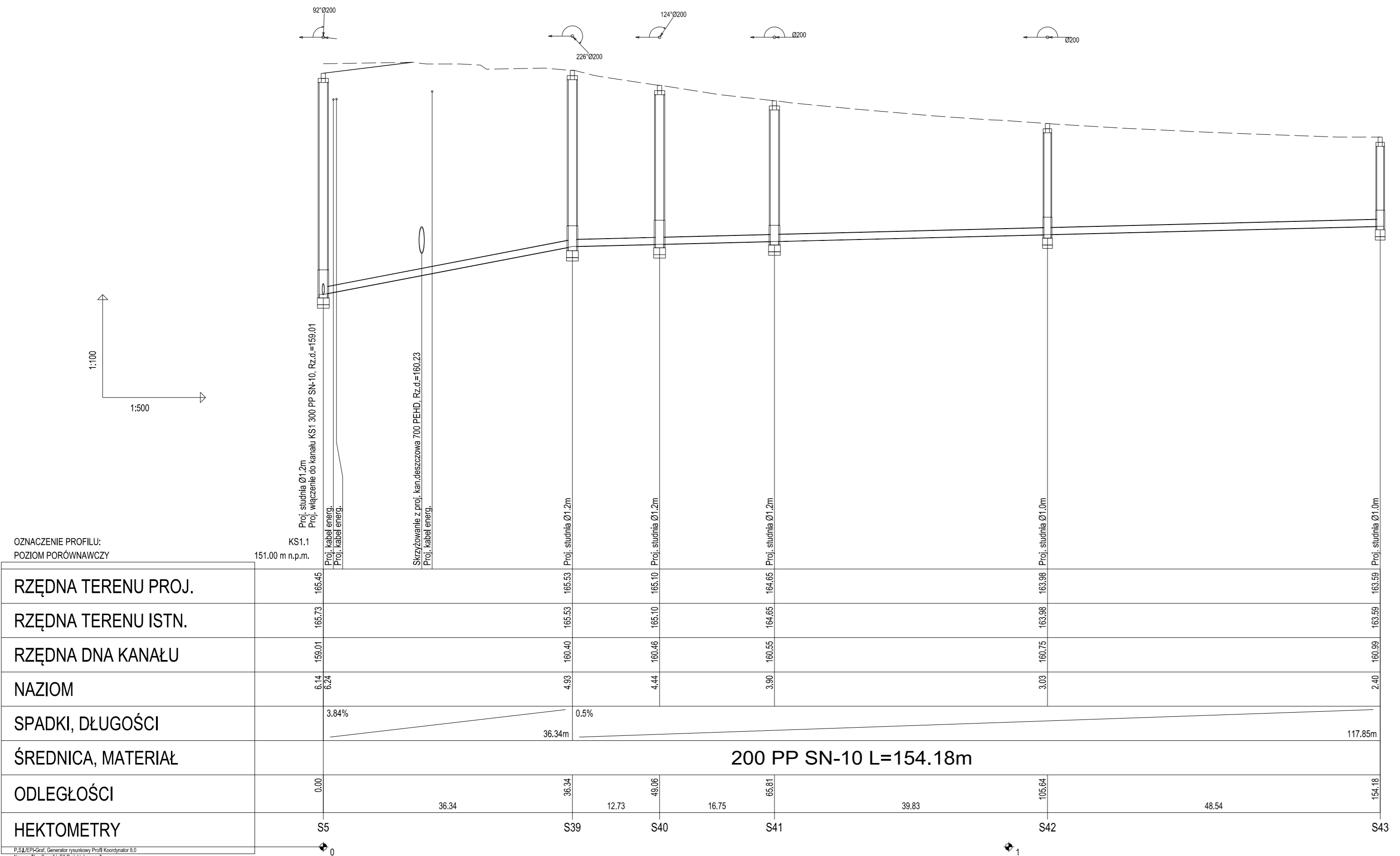


OZNACZENIA
 ter. istniejący - - - - -
 ter. projektowany - - - - -



OZNACZENIE PROFILU:
 POZIOM PORÓWNAWCZY

RZĘDNA TERENU PROJ.	151.00 m n.p.m.
RZĘDNA TERENU ISTN.	
RZĘDNA DNA KANAŁU	
NAZIOM	
SPADKI, DŁUGOŚCI	
ŚREDNICA, MATERIAŁ	200 PP SN-10 L=154.18m
ODLEGŁOŚCI	
HEKTOMETRY	

Pracownia Projektowa PROMAR
 83-130 Pelplin
 Rozental ul. Bielańska 8

PROJEKT WYKONAWCZY

Zadanie:
 BUDOWA DRÓGI WOJEWÓDZKIEJ NR 655 W JEJ DOCELOWYM PRZEBIEGU
 NA TERENIE MIASTA SUWAŁKI – ZADANIE 2 BUDOWA ULICY KLASY G
 W CIĄGU NOWEGO PRZEBIEGU DRÓGI WOJEWÓDZKIEJ NR 655
 OD UL. UTRATA DO UL. GEN. K. PUŁASKIEGO W SUWAŁKACH

Obiekt:
 Odcinek 3 od ul. Sejnenskiej do ul. Utrata

Inwestor :
 GMINA MIASTO SUWAŁKI
 ul. MICKIEWICZA 1
 16-400 SUWAŁKI



Tytł. rysunku:
 SIECI WODNO-KANALIZACYJNE – PROFILE PRZYŁ. SANITARNYCH

Skala:
 1:100/500

Projektował : mgr inż. Stanisław Hasse PDM/0204/P005/08 Rys. nr EIII.5.06

Sprawdził : mgr inż. Paweł Bieschke PDM/0031/P005/07 Data: 14-07-2015