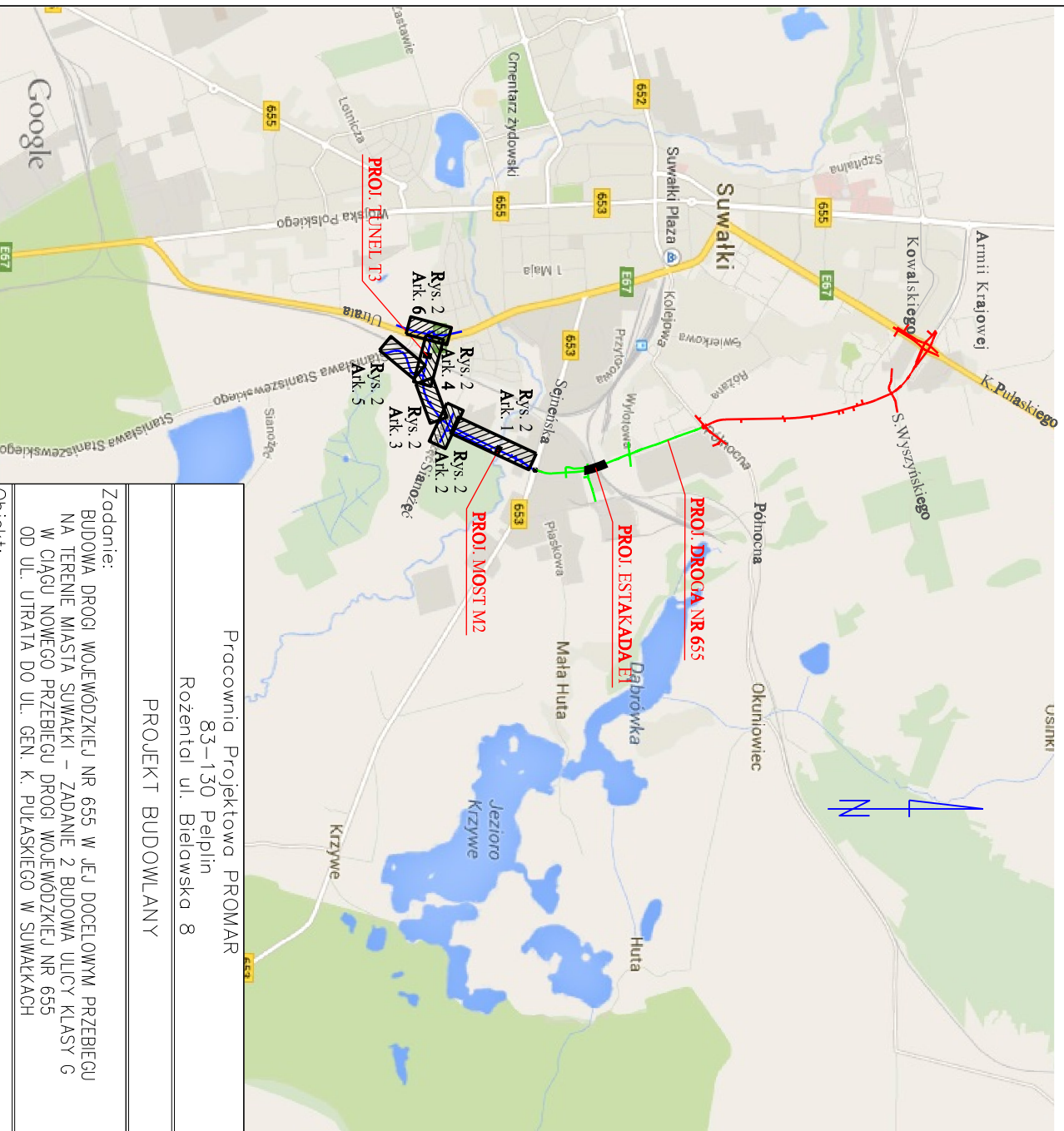






PLAN ORIENTACYJNY



LEGENDA:

- odcinek 1
- odcinek 2
- odcinek 3

Pracownia Projektowa PROMAR 83-130 Pełplin Rozentel ul. Bielańska 8 PROJEKT BUDOWLANY			
Zadanie: BUDOWA DROGI WOJEWÓDZKIEJ NR 655 W JEJ DOCELOWYM PRZEBIEGU NA TERENIE MIASTA SUWAŁKI – ZADANIE 2 BUDOWA ULICY KLASY G W CIĄGU NOWEGO PRZEBIEGU DROGI WOJEWÓDZKIEJ NR 655 OD UL. ULTRAJA DO UL. GEN. K. PUŁASKIEGO W SUWAŁKACH			
Obiekt: Odcinek 3 od ul. Sejneńskiej do ul. Utrata			
Inwestor : GMINA MIASTO SUWAŁKI ul. MICKIEWICZA 1 16-400 SUWAŁKI			
			
 PROGRAM REGIONALNY Krajowa Sieć Infrastruktury			
 FUNDUSZE EUROPEJSKIE - DLA ROZWOJU WOJEWÓDZTWA PODLASKIEGO			
 UNIA EUROPEJSKA Europejski Fundusz Rozwoju Regionalnego			
Tytuł rys.:	PLAN ORIENTACYJNY		Skala: 1:50 000
Projektował :	mgr inż. Lukasz Żelek	POM/0164/P001/14	Rys. nr 1
Sprawdził :	mgr inż. Jarosław Lewandowski	01-MBT/02440/03/10	Data: 14.07.2015