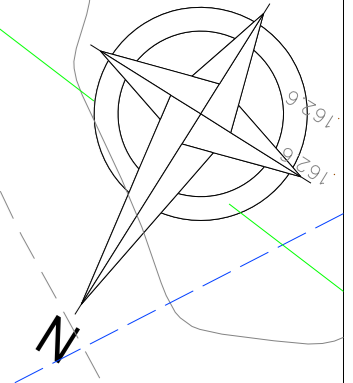
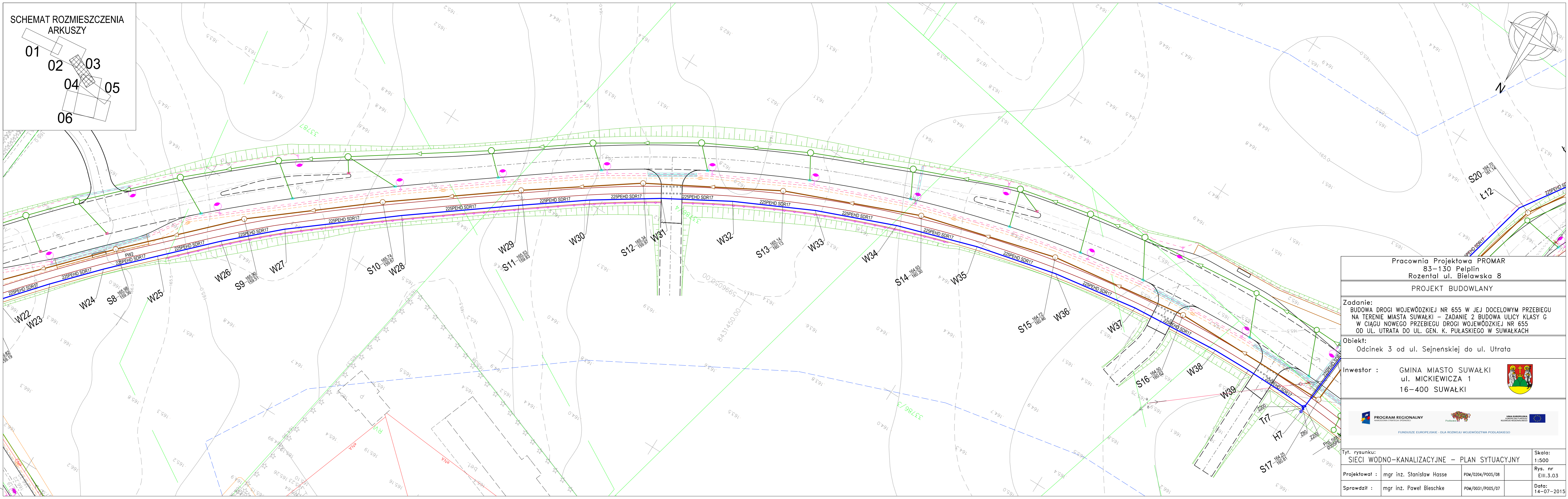
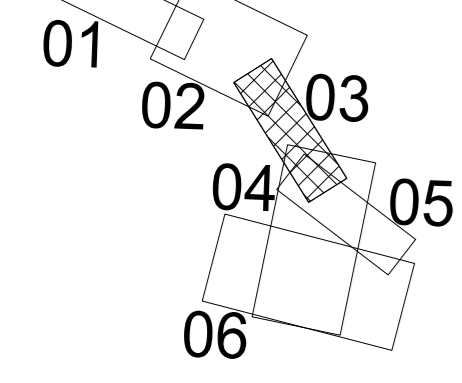


SCHEMAT ROZMIESZCZENIA ARKUSZY



Pracownia Projektowa PROMAR
83-130 Peplin
Rożental ul. Bielawska 8

PROJEKT BUDOWLANY

Zadanie:
BUDOWA DRUGI WOJEWÓDZKIEJ NR 655 W JEJ DOCELOWYM PRZEBIEGU
NA TERENIE MIASTA SUWAŁKI – ZADANIE 2 BUDOWA ULICY KLASY G
W CIĄGU NOWEGO PRZEBIEGU DRUGI WOJEWÓDZKIEJ NR 655
OD UL. UTRATA DO UL. GEN. K. PUŁASKIEGO W SUWAŁKACH

Obiekt:
Odcinek 3 od ul. Sejnenskiej do ul. Utrata

Inwestor :
GMINA MIASTO SUWAŁKI
ul. MICKIEWICZA 1
16-400 SUWAŁKI



Tyt. rysunku: SIECI WODNO-KANALIZACYJNE – PLAN SYTUACYJNY		Skala: 1:500
Projektował : mgr inż. Stanisław Hasse	POM/0204/P00S/08	Rys. nr EIII.3.03
Sprawdził : mgr inż. Paweł Bieschke	POM/0031/P00S/07	Data: 14-07-2015