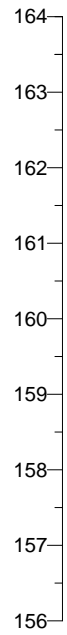



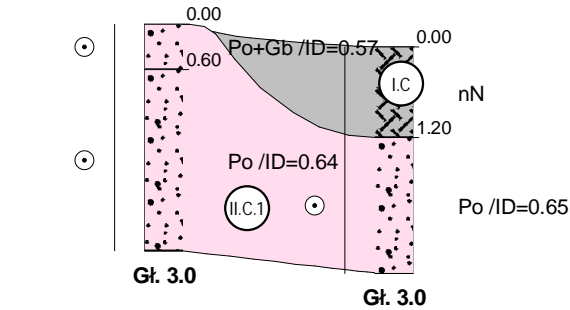
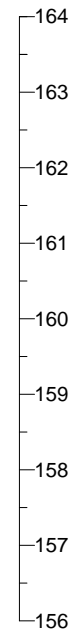
m n.p.m.



45s
161.90

46
161.60

m n.p.m.



UNI-GEO Piotr Rant
ul. Zatorowa 7, 19-500 Gołdap

Zał.Nr
7.2

INWESTOR: Miasto Suwałki
ZLECENIODAWCA: Pracownia Projektowa PROMAR

Droga wojewódzka nr 655 na terenie miasta Suwałki
odcinek nr 3: ul. Sejneńska - ul. Utrata

Przekrój geotechniczny II-II

Skala

1: $\frac{1000}{100}$

	Data	Nazwisko	Podpis
Opracował	02.2015r.	mgr inż. Maciej Luty	