

**Zarząd Dróg i Zieleni w Suwałkach**  
 Uzgodniono z uwzględnieniem uwag zawartych  
 w piśmie z dnia 16.08.2016r.  
 Znak DIN/550-301/5177  
 Suwałki dnia 16.08.2016r.

**ZASTĘPCA DYREKTORA**  
 Zarządu Dróg i Zieleni w Suwałkach  
*Piotr Iamski*  
 mgr inż. Piotr Iamski

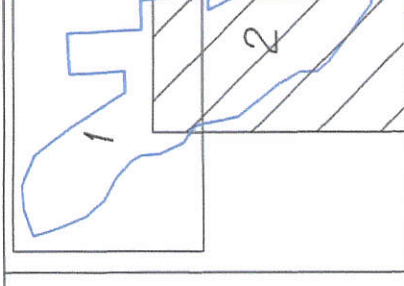
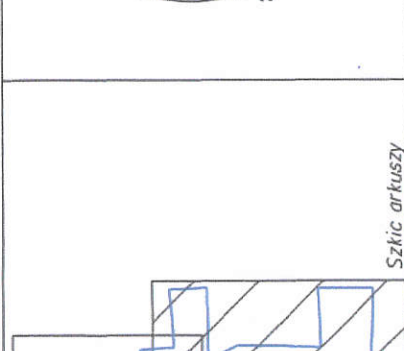
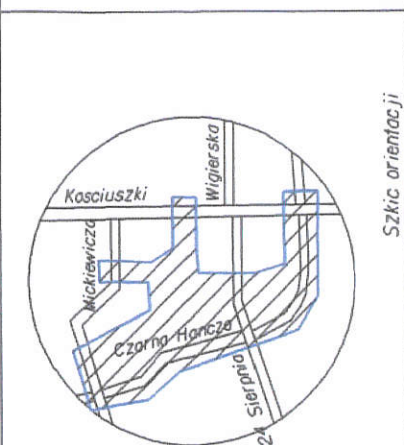
**PKT.CHARAKTERYSTYCZNE KABLA NN**

Łp.	X	Y
e1	5996716.5556	8429734.8567
e2	5996716.4074	8429685.8728
e3	5996730.5145	8429683.5581
e4	5996747.9247	8429678.4461
e5	5996753.6381	8429675.6629
e6	5996772.2154	8429666.9074
e7	5996774.2789	8429672.8218
e8	5996810.0083	8429654.6971
e9	5996776.4209	8429723.6776
e10	5996778.3338	8429723.5661
e11	5996778.3349	8429723.8314
e12	5996787.5949	8429723.0615
e13	5996787.6106	8429723.3465
e14	5996796.8691	8429722.55
e15	5996796.8702	8429722.8154
e16	5996806.1434	8429722.0386
e17	5996806.1444	8429722.304
e18	5996815.4176	8429721.5272
e19	5996815.4187	8429721.7926
e20	5996824.7134	8429721.0146
e21	5996824.7145	8429721.28

Organ projektowy: **PROJEKTOWA MAJSTRA S.C.**  
 Identyfikator ewidencyjny materiału zasobu - operatu technicznego: **P.2.063.1075, 644**  
 Data wpisania operatu technicznego do ewidencji materiałów zasobu: **11.01.2016**  
 Imię, nazwisko i podpis osoby reprezentującej organ: **PROJEKTOWA MAJSTRA S.C.**  
*Mitroszewska Kubińska*

Posiada się, że niniejszy dokument został sporządzony na podstawie danych i kartograficznych, których rezultaty zawiera projekt budowlany, w oparciu o ewidencję materiałów zasobu - operatu technicznego.

Wykonanie niniejszej mapy nie było poprzedzone ustaleniami dotyczącymi ewentualnych służebności gruntowych obciążających grunty położone w granicach projektowanej inwestycji budowlanej



Wykonanie niniejszej mapy nie było poprzedzone ustaleniami dotyczącymi ewentualnych służebności gruntowych obciążających grunty położone w granicach projektowanej inwestycji budowlanej

**PROJEKTOWA MAJSTRA S.C.**  
 ul. 10, 16-400 Suwałki  
 REGON 200251782  
 300, 0-605 997 614





o. dn. 124/dz. 08. 10.16/pel  
ep

Zarząd Dróg i Zieleni w Suwałkach  
ul. Sejneńska 84, 16-400 Suwałki  
tel. (87) 566-78-55, 567-57-32  
fax (87) 565-99-26  
Reg. 260862077, NIP 844-23-43-608

Suwałki, 16.08.2016 r.

**Biuro Architektoniczne  
„MD Polska” Sp. z o.o.  
ul. Kazimierska 1/13  
71-043 Szczecin**

DIR/5550-301/5177/2016

W nawiązaniu do wniosku z dnia 02.08.2016r. (wpłynął dnia 03.08.2016r.) dotyczącego uzgodnienia projektu budowlanego: Zagospodarowanie terenu bulwarów nad rzeką Czarna Hańcza od ul. Mickiewicza do dz. Nr 11416 w ramach zadania „Opracowanie kompletnej dokumentacji technicznej zagospodarowania zieleni parkowej, usług sportowych, terenów dróg publicznych oraz komunikacji rowerowej ujętych w miejscowym planie zagospodarowania terenu ograniczonego ulicami T. Kościuszki, A. Mickiewicza oraz rzeką Czarną Hańczą w Suwałkach” – **ETAP 4, ZASILANIE SCENY I STRAGANÓW.**

Investycja jest zlokalizowana na dz. nr: 11389/33, 11389/34, 11389/30, 11389/31, 11389/13, 11389/19, 11389/38, 11389/20, 11389/21, 11391/7, 11391/2, 12015, 12016, 12017, 12018/1, 12019/1, 11415/5, 11415/6, 11373, 11388/16, 11416, 11417 w Suwałkach.

Inwestor:

Gmina Miasto Suwałki  
ul. Mickiewicza 1  
16-400 Suwałki

Zarząd Dróg i Zieleni w Suwałkach uprzejmie informuje, że uzgadnia lokalizację sieci ww. projektu z uwagą, iż do projektu należy dołączyć schemat jednokreskowy zasilania i sterowania w szafkach poszczególnych obiektów.

Uzgodnienie jest ważne do dnia 16.08.2019 r.

ZASTĘPCA DYREKTORA  
Zarządu Dróg i Zieleni w Suwałkach  
  
mgr inż. Piotr Tarasiewicz

Otrzymują:

1. Adresat
- Urząd Miejski w Suwałkach, Wydział Inwestycji
- DIR a/a

Sprawę prowadzi Edyta Kusznierczuk tel: 87 – 565 99 25