

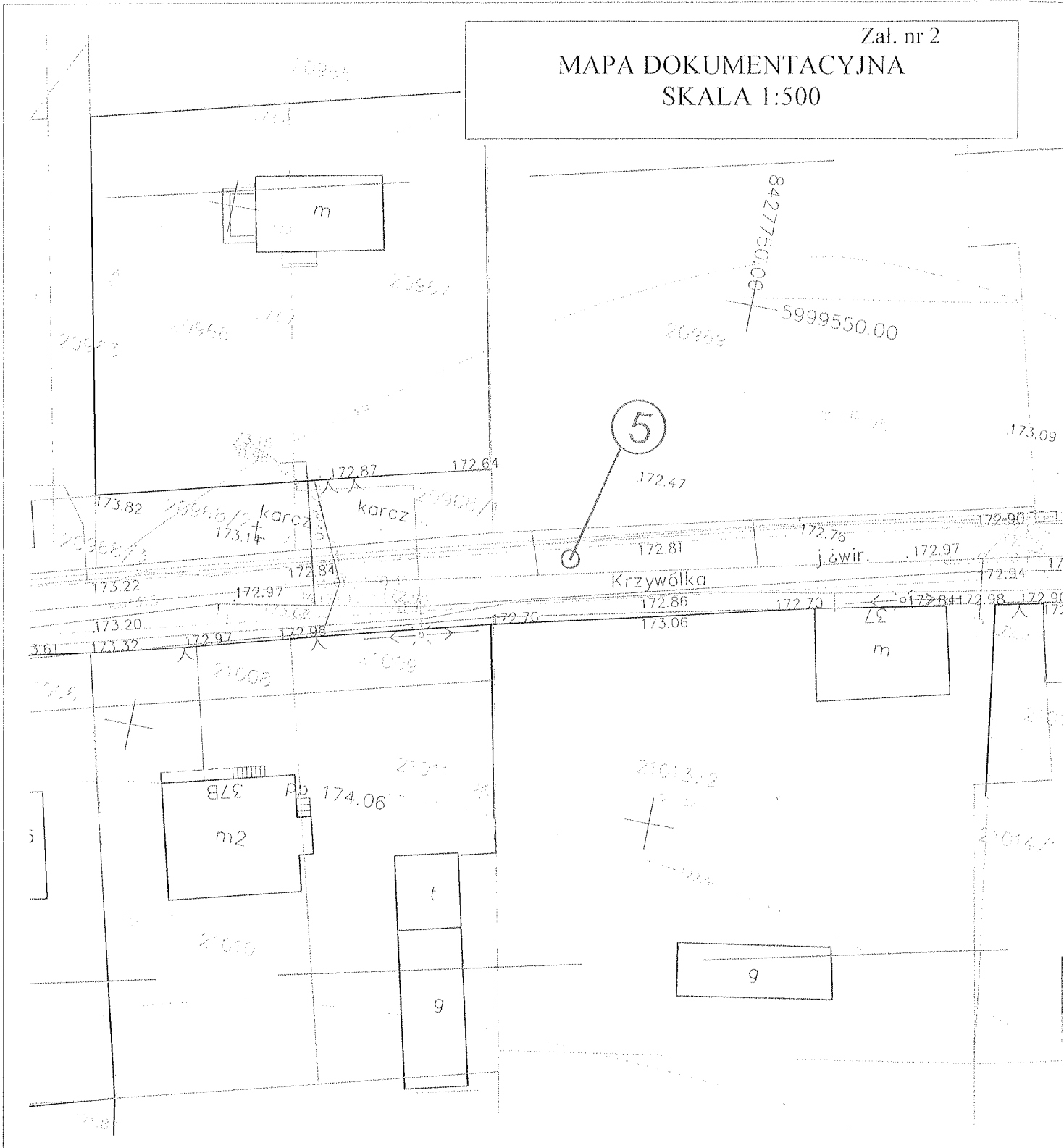
Załącznik nr 2
MAPA DOKUMENTACYJNA
SKALA 1:500



OBJAŚNIENIA:

◦ otwór geotechniczny

Załącznik nr 2
MAPA DOKUMENTACYJNA
SKALA 1:500

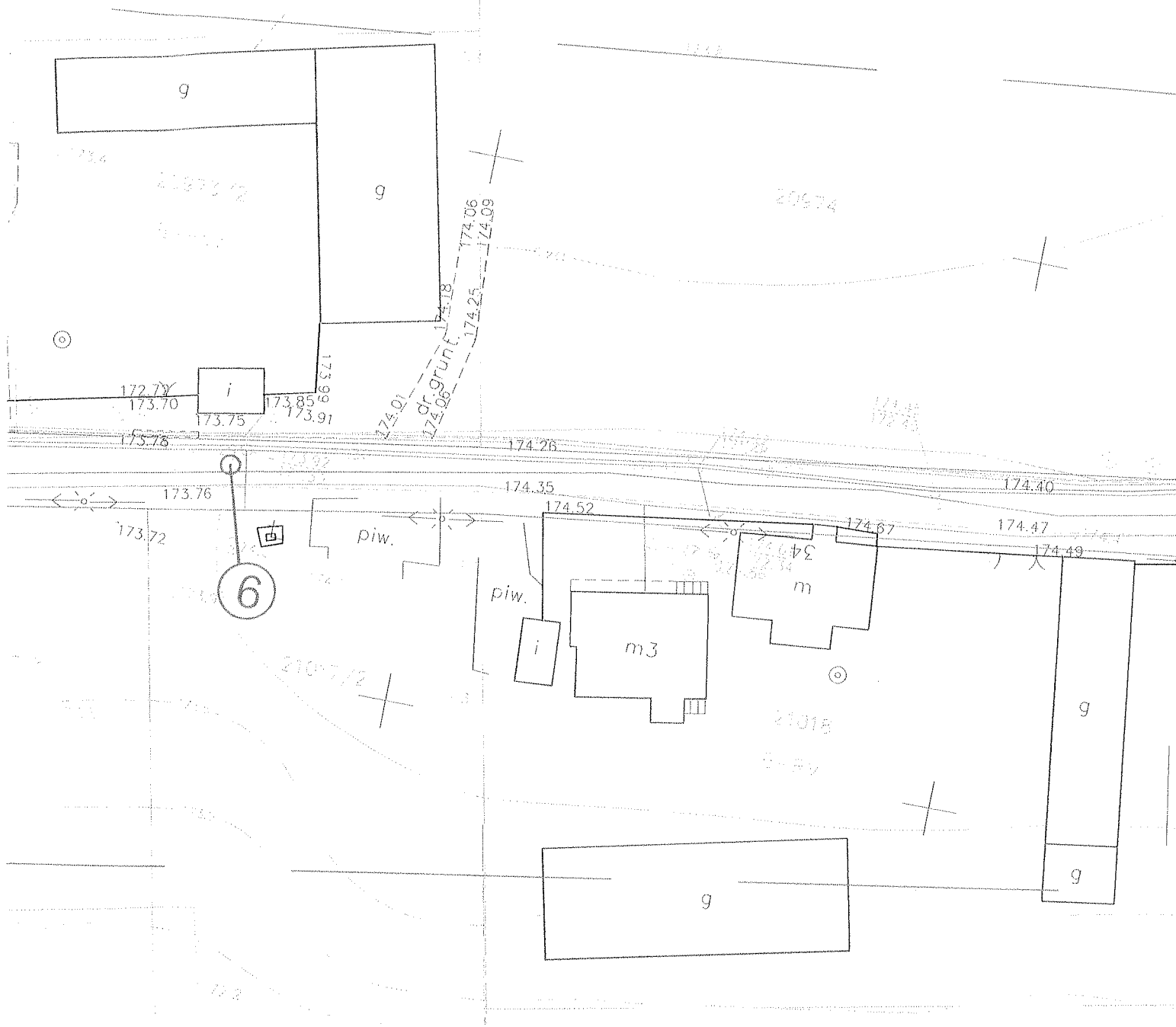


MAPA DO CELÓW PROJEKTOWYCH		nr 3	Skala mapy	1 : 500	Wykonanie ustaleniami gruntowych w granicach
Miejscowość	Suwałki	Oznaczenie kancelaryjne	poszerzenia pracy geodezyjnej	OR.6642.300.20	
Jednostka ewidencyjna	identyfikator nazwa	206301_1 M. Suwałki	Data opracowania mapy:	06/05/2016	
Obręb ewidencyjny	identyfikator nazwa	206301_02 Obręb N02			
Nazwa ulicy	nr działki	2000/8			
współrzędne	wysokości	Kronształt 60			
Oznaczenie granic obszaru, który był przedmiotem aktualizacji					
Służebności gruntowe mające wpływ na zagospodarowanie gruntów zlokalizowanych w granicach projektowanej inwestycji					
		Nazwa/imię i podpis wyk.			

OBJAŚNIENIA:

○ otwór geotechniczny

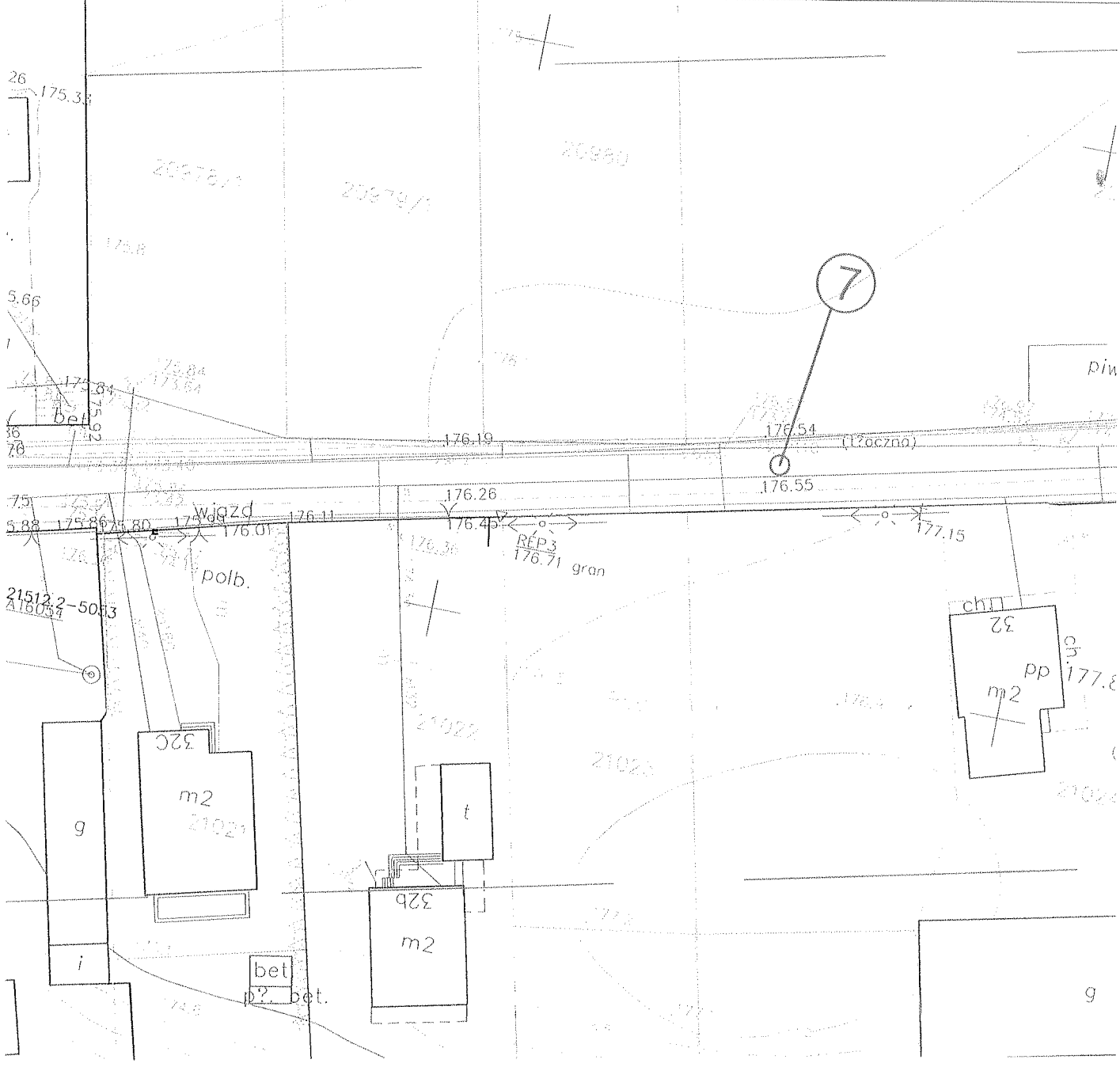
Zał. nr 2
MAPA DOKUMENTACYJNA
SKALA 1:500



OBJAŚNIENIA:

° otwór geotechniczny

MAPA DOKUMENTACYJNA
SKALA 1:500

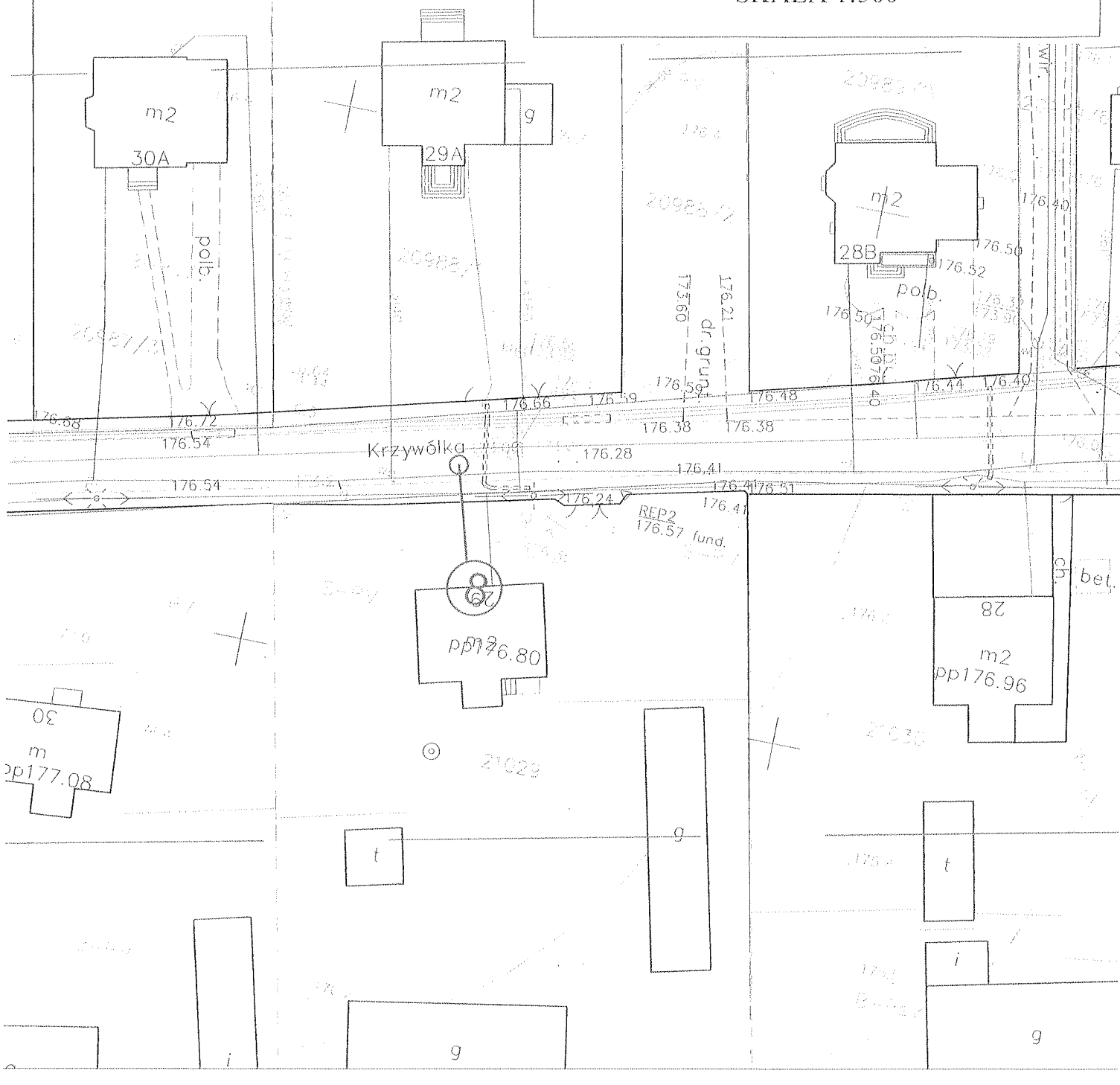


OBJAŚNIENIA:

° otwór geotechniczny

Zał. nr 2

MAPA DOKUMENTACYJNA SKALA 1:500



OBJAŚNIENIA:

- otwór geotechniczny