

- PROJ. KRAWĘŻNIK BET. NAJAZDOWY 20x22cm O ŚWIETLE 3cm
- PROJ. KRAWĘDŹ CHODNIKA - OBRZEŻE BET. 8x30cm
- PROJ. KRAWĘDŹ ŚCIEŻKI ROWEROWEJ - OBRZEŻE BET. 8x30cm
- PROJ. OPORNIK BET. 12x25cm
- PROJEKTOWANE OGRODZENIE SZCZEBLINKOWE
- PROJEKTOWANA BARIERA OCHRONNA
- PROJ. WPUSTY ULICZNE
- PROJEKTOWANE WPUSTY KRAWĘŻNIKOWO-JEZDNIOWE
- ROZBIÓRKA OGRODZENIA
- ROZBIÓRKA BUDYNKU

Zarząd Dróg i Zieleni w Suwałkach
Uzgodniono z uwzględnieniem uwag zawartych
w piśmie z dnia 15.07.2015r.
Znak D1/5550-108.18/5512/2015
Suwałki dnia 15.07.2015r.

4 - LOKALIZACJA PRZEKROJU NORMALNEGO

- PROJEKTOWANE OGRODZENIE I BRAMA

DYREKTOR
Zarządu Dróg i Zieleni w Suwałkach
mgr inż. Tomasz Łęzarski

Pracownia Projektowa PROMAR
83-130 Pielplin
Rozental ul. Bielawska 8

PROJEKT BUDOWLANY

Zadanie:
BUDOWA DROGI WOJEWÓDZKIEJ NR 655 W JEJ DOCELOWYM PRZEBIEGU
NA TERENIE MIASTA SUWAŁKI - ZADANIE 2 BUDOWA ULICY KLASY G
W CIĄGU NOWEGO PRZEBIEGU DROGI WOJEWÓDZKIEJ NR 655
OD UL. UTRATA DO UL. GEN. K. PUŁASKIEGO W SUWAŁKACH

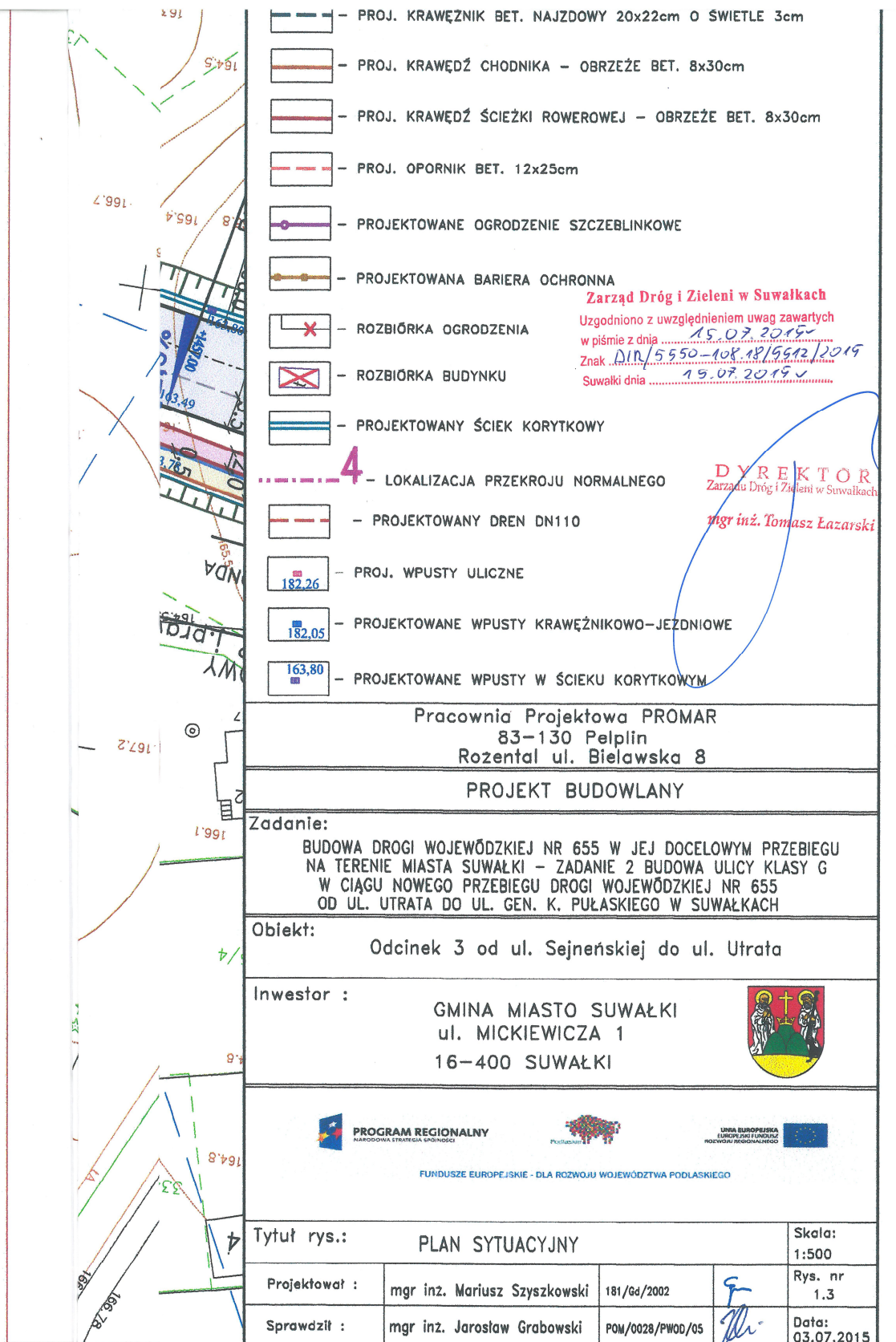
Obiekt:
Odcinek 3 od ul. Sejnenskiej do ul. Utrata







Inwestor :
GMINA MIASTO SUWAŁKI
ul. MICKIEWICZA 1
16-400 SUWAŁKI



Tytuł rys.: PLAN SYTUACYJNY			Skala: 1:500
Projektował :	mgr inż. Mariusz Szyszkowski	181/Gd/2002	Rys. nr 1.1
Sprawdził :	mgr inż. Jarosław Grabowski	POM/0028/PW00/05	Data: 03.07.2015

		PROJ. KRAWĘŻNIK KAMIENNY NAJAZDOWY 20x22cm O ŚWIETLE 0cm
		PROJ. KRAWĘŻNIK KAMIENNY NAJAZDOWY 20x22cm O ŚWIETLE 2cm
		PROJ. KRAWĘŻNIK KAMIENNY NAJAZDOWY 20x22cm O ŚWIETLE 3cm
		PROJ. KRAWĘŻNIK BET. 20x30cm O ŚWIETLE 12cm
		PROJ. KRAWĘŻNIK BET. NAJAZDOWY 20x22cm O ŚWIETLE 0cm
		PROJ. KRAWĘŻNIK BET. NAJAZDOWY 20x22cm O ŚWIETLE 3cm
		PROJ. KRAWĘDŹ CHODNIKA - OBRZEŻE BET. 8x30cm
		PROJ. KRAWĘDŹ ŚCIEŻKI ROWEROWEJ - OBRZEŻE BET. 8x30cm
		PROJ. OPORNIK BET. 12x25cm
		PROJEKTOWANE OGRODZENIE SZCZEBLINKOWE
		PROJEKTOWANA BARIERA OCHRONNA
	<p>4 - LOKALIZACJA PRZEKROJU NORMALNEGO</p>	
	<p>Zarząd Dróg i Zieleni w Suwałkach Uzgodniono z uwzględnieniem uwag zawartych w piśmie z dnia 15.07.2015 Znak DIR/5550-108.12/5552/2015 Suwałki dnia 15.07.2015</p>	
	<p>DYREKTOR Zarządu Dróg i Zieleni w Suwałkach mgr inż. Tomasz Łazarski</p>	
	<p>Pracownia Projektowa PROMAR 83-130 Pelplin Rozentala ul. Bielańska 8</p>	
<p>PROJEKT BUDOWLANY</p>		
<p>Zadanie: BUDOWA DROGI WOJEWÓDZKIEJ NR 655 W JEJ DOCELOWYM PRZEBIEGU NA TERENIE MIASTA SUWAŁKI - ZADANIE 2 BUDOWA ULICY KLASY G W CIĄGU NOWEGO PRZEBIEGU DROGI WOJEWÓDZKIEJ NR 655 OD UL. UTRATA DO UL. GEN. K. PUŁASKIEGO W SUWAŁKACH</p>		
<p>Obiekt: Odcinek 3 od ul. Sejneńskiej do ul. Utrata</p>		
<p>Inwestor : GMINA MIASTO SUWAŁKI ul. MICKIEWICZA 1 16-400 SUWAŁKI</p>		
<p> PROGRAM REGIONALNY NARODOWA STRATEGIA SPÓJNOŚCI FUNDUSZE EUROPEJSKIE - DLA ROZWOJU WOJEWÓDZTWA PODLASKIEGO </p>		
<p>Tytuł rys.: PLAN SYTUACYJNY</p>		
<p>Skala: 1:500</p>		
<p>Projektował : mgr inż. Mariusz Szyszkowski</p>	<p>181/Gd/2002</p>	
<p>Sprawdził : mgr inż. Jarosław Grabowski</p>	<p>POM/0028/PWOD/05</p>	
<p>Rys. nr 1.2</p>		
<p>Data: 03.07.2015</p>		



- | | |
|---|---|
|  | — PROJ. OPORNIK BET. 12x25cm |
|  | — PROJEKTOWANE OGRODZENIE SZCZEBLINKOWE |
|  | — PROJEKTOWANA BARIERA OCHRONNA |
|  | — ROZBIÓRKA OGRODZENIA |
|  | — ROZBIÓRKA BUDYNKU |
|  | — PROJEKTOWANY ŚCIEK KORYTKOWY (KPED 01.03) |

4

— LOKALIZACJA PRZĘKROJU NORMALNEGO






Zarząd Dróg i Zieleni w Suwałkach

Uzgodniono z uwzględnieniem uwag zawartych

w piśmie z dnia 15.07.2015r.

Znak DIR/5550-108.18/5512/2015

Suwałki dnia 15.07.2019

-  - PROJEKTOWANY DREN DN110
 - PROJ. WPUSTY ULICZNE
 - PROJEKTOWANE WPUSTY KRAWĘŻNIKOWO-JEZDNIOWE
 - PROJEKTOWANE WPUSTY W ŚCIEKU KORYTKOWYM
 - PROJEKTOWANE OGRODZENIE I BRAMA
- Zgodzono z uwagami
 w piśmie z dnia 15
 Znak DIR.5990-
 Suwałki dnia 15
- D
 Zarząd
 mgr

DYREKTOR
Zarządu Dróg i Zieleni w Suwałkach

mgr inż. Tomasz Łazarski

Pracownia Projektowa PROMAR
83-130 Pelplin
Rozental ul. Bielawska 8

PROJEKT BUDOWLANY

Zadanie:

BUDOWA DROGI WOJEWÓDZKIEJ NR 655 W JEJ DOCELOWYM PRZEBIEGU
NA TERENIE MIASTA SUWAŁKI – ZADANIE 2 BUDOWA ULICY KLASY G
W CIĄGU NOWEGO PRZEBIEGU DROGI WOJEWÓDZKIEJ NR 655
OD UL. UTRATA DO UL. GEN. K. PUŁASKIEGO W SUWAŁKACH

Obiekt:

Odcinek 3 od ul. Sejneńskiej do ul. Utrata

Inwestor :

GMINA MIASTO SUWAŁKI
 ul. MICKIEWICZA 1
 16-400 SUWAŁKI



PROGRAM REGIONALNY
NARODOWA STRATEGIA SPÓJNOŚCI



Podlaski

UNIA EUROPEJSKA
EUROPEJSKI FUNDUSZ
ROZWOJU REGIONALNEGO



FUNDUSZE EUROPEJSKIE - DLA ROZWOJU WOJEWÓDZTWA PODLASKIEGO

Tytuł rys.:

PLAN SYTUACYJNY

Skala:
1:500

Projektował :

mar inż. Mariusz Szyszkowski

181/Gd/2002

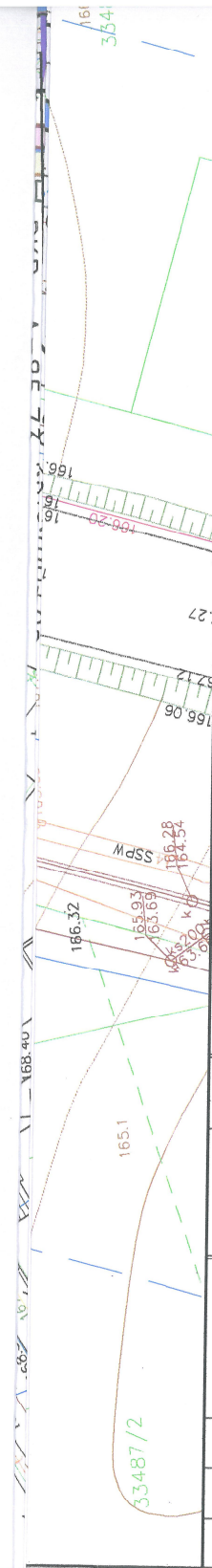
Rys. nr	1.4
---------	-----














Sprawdził :

mgr inż. Jarosław Grabowski

POM/0028/PWOD/05






Data:
03.07.2015



-  - PROJ. KRAWĘŻNIK BET. NAJZDROWY 20x22cm O ŚWIETLE 3cm
-  - PROJ. KRAWĘDŹ CHODNIKA - OBRZEŻE BET. 8x30cm
-  - PROJ. KRAWĘDŹ ŚCIEŻKI ROWEROWEJ - OBRZEŻE BET. 8x30cm
-  - PROJ. OPORNIK BET. 12x25cm
-  - PROJEKTOWANY ŚCIEK KORYTKOWY
-  - PROJEKTOWANY MUR OPOROWY
-  - PROJEKTOWANE OGRODZENIE, BRAMA I FURTKA
-  - ROZBIÓRKA OGRODZENIA
-  - ROZBIÓRKA BUDYNKU
-  - PROJ. WPUSTY ULICZNE
-  - PROJEKTOWANE WPUSTY KRAWĘŻNIKOWO-JEZDNIOWE
-  - PROJEKTOWANE SŁUPKI BLOKUJĄCE U-12c
-  - LOKALIZACJA PRZEKROJU NORMALNEGO

Zarząd Dróg i Zieleni w Suwałkach
Uzgodniono z uwzględnieniem uwag zawartych
w piśmie z dnia 15.07.2015
Znak D/R/5550-108.18/5512/2015
Suwałki dnia 15.07.2015

DYREKTOR
Zarządu Dróg i Zieleni w Suwałkach
mgr inż. Tomasz Łazarski

Pracownia Projektowa PROMAR 83-130 Pelplin Rozental ul. Bielawska 8			
PROJEKT BUDOWLANY			
Zadanie: BUDOWA DROGI WOJEWÓDZKIEJ NR 655 W JEJ DOCELOWYM PRZEBIEGU NA TERENIE MIASTA SUWAŁKI - ZADANIE 2 BUDOWA ULICY KLASY G W CIĄGU NOWEGO PRZEBIEGU DROGI WOJEWÓDZKIEJ NR 655 OD UL. UTRATA DO UL. GEN. K. PUŁASKIEGO W SUWAŁKACH			
Obiekt: Odcinek 3 od ul. Sejneńskiej do ul. Utrata			
Inwestor :			
		GMINA MIASTO SUWAŁKI ul. MICKIEWICZA 1 16-400 SUWAŁKI	
 PROGRAM REGIONALNY NARODOWA STRATEGIA SPÓJNOŚCI			
 Podlaskie			
 UNIA EUROPEJSKA LITURGIA I FUNDUSZ ROZWOJU REGIONALNEGO			
FUNDUSZE EUROPEJSKIE - DLA ROZWOJU WOJEWÓDZTWA PODLASKIEGO			
Tytuł rys.: PLAN SYTUACYJNY			Skala: 1:500
Projektował :	mgr inż. Mariusz Szyszkowski	181/Gd/2002	 Rys. nr 1.5
Sprawdził :	mgr inż. Jarosław Grabowski	POM/0028/PW00/05	Data: 03.07.2015