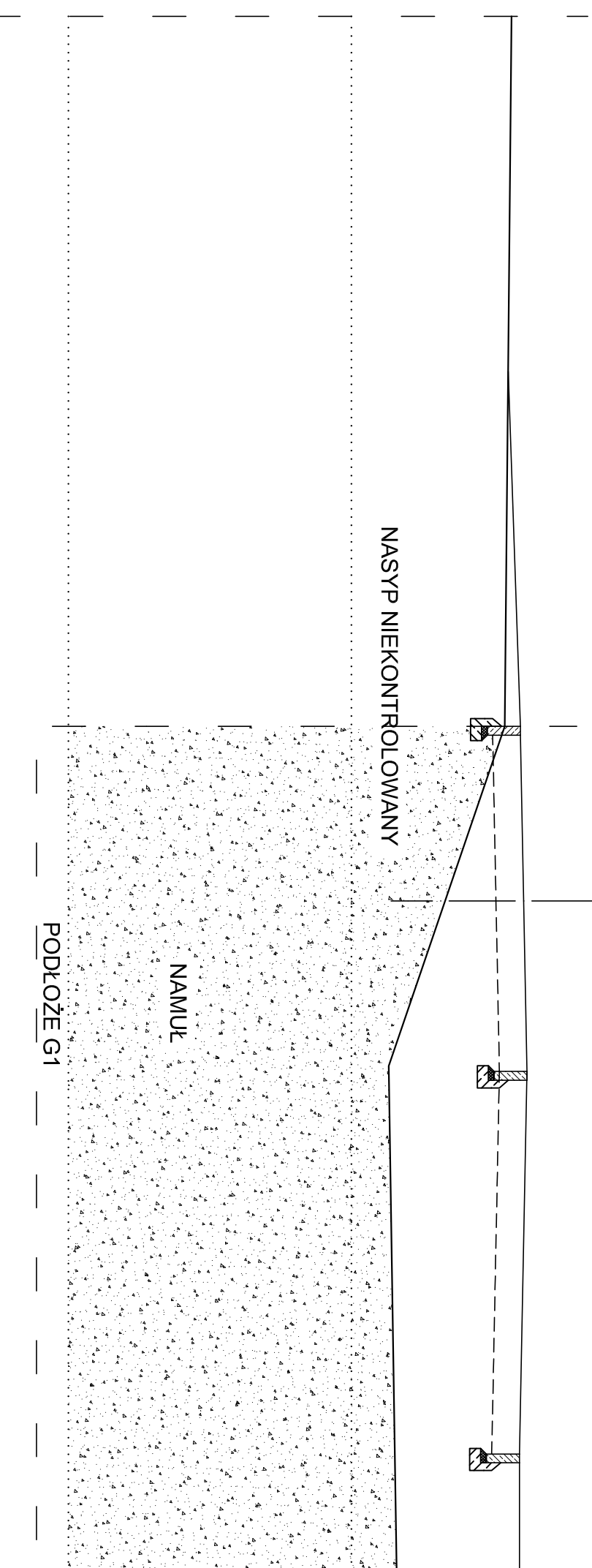
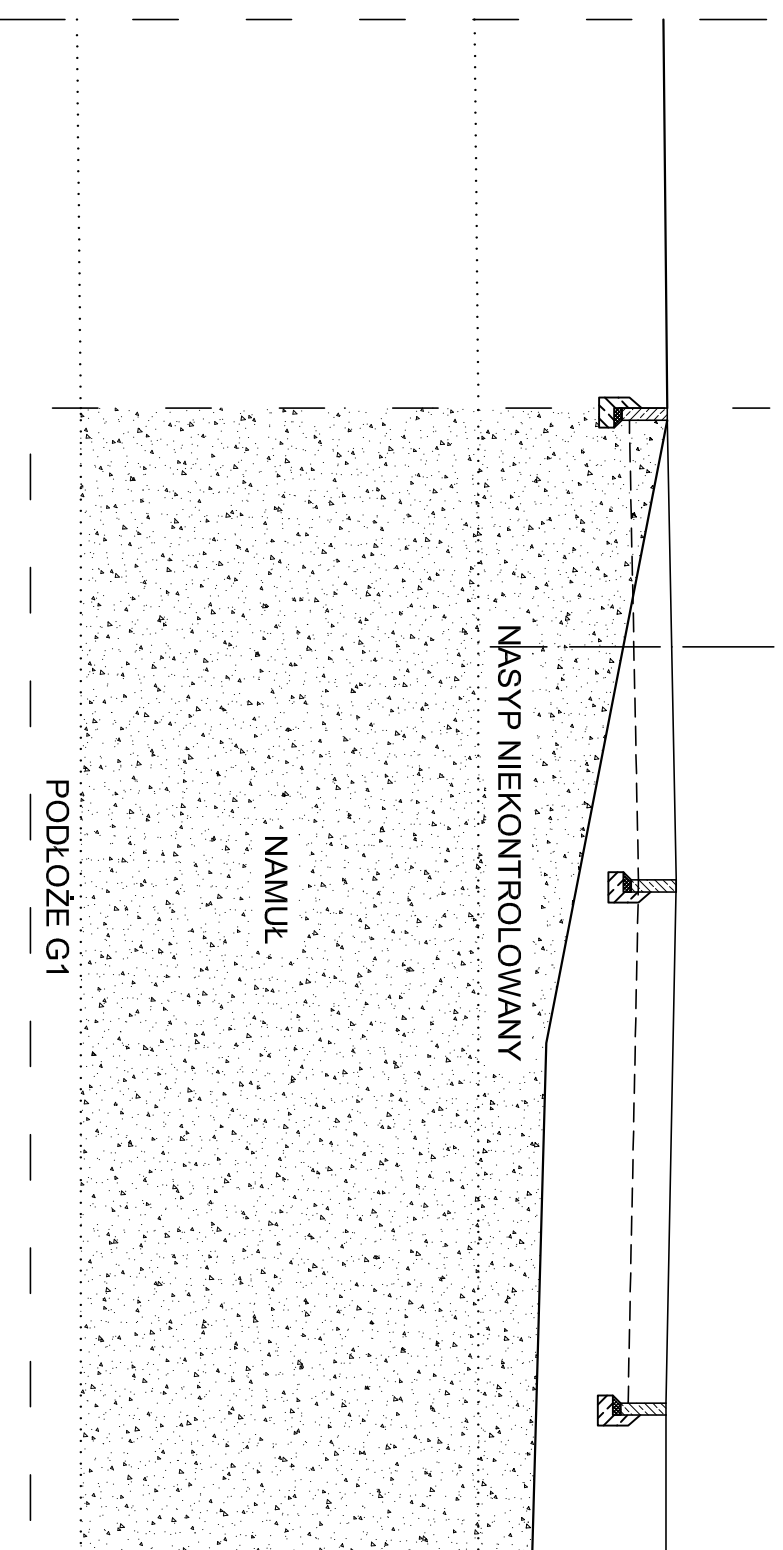


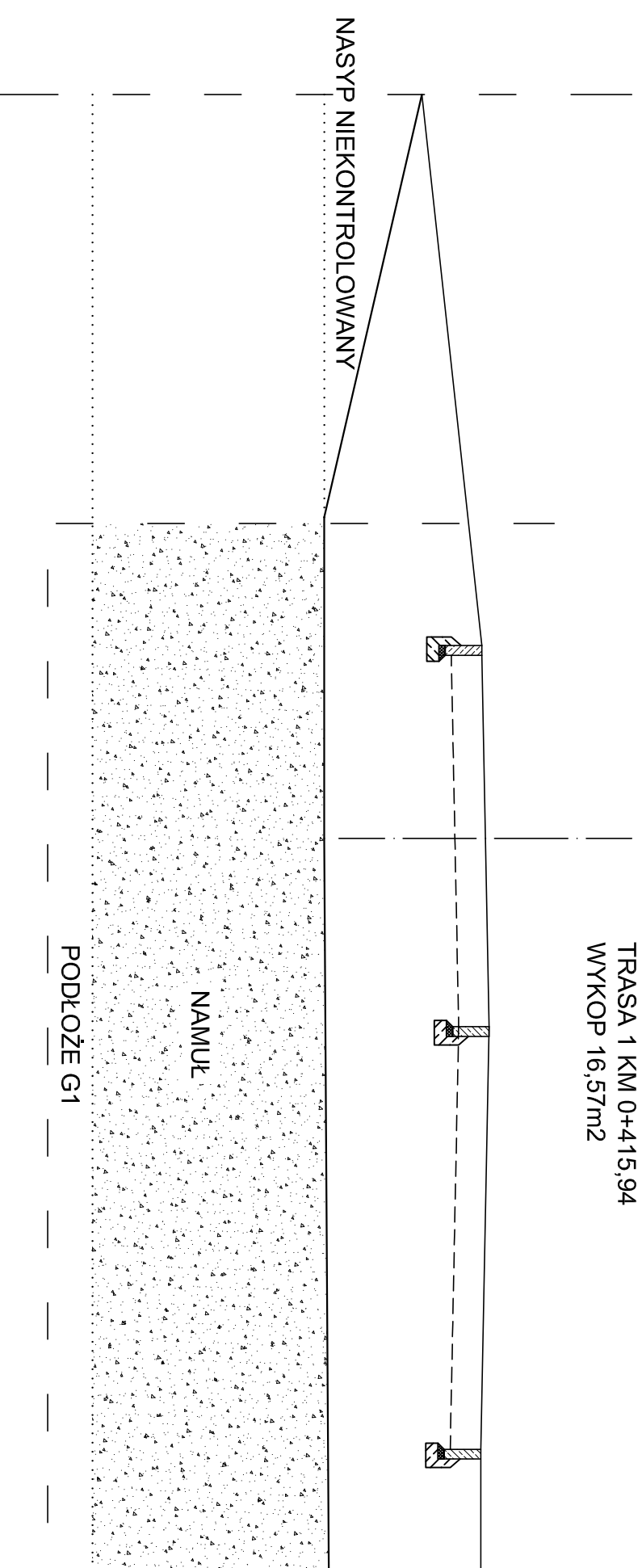
PRZEKRÓJ POPRZECZNY NR 7
TRASA 1 KM 0+317,75
WYKOP 23,99m²



PRZEKRÓJ POPRZECZNY NR 8
TRASA 1 KM 0+355,65
WYKOP 25,14m²



PRZEKRÓJ POPRZECZNY NR 9
TRASA 1 KM 0+415,94
WYKOP 16,57m²



WARSTWY GRUNTU PODLEGAJĄCE
WYMILANIE NA GRUNT NOŚNY

md Biuro
Architektoniczne

KiD Polska Sp. z o.o.
Kazimierska 1/13
71-043 Szczecin
tel. (091) 81 82 664
fax. (091) 81 82 664

inwestor / adres :
Miasto Suwałki, 16-400 Suwałki,
ul. A. Mickiewicza 1

projekt / obiekt :
ZAGOSPODAROWANIE TERENU BULWARÓW NA D RZEKĄ CZARNA HANČA
OD UL. MICKIEWICZA DO DZ. NR 11-416 W SUWAŁKACH W RAMACH
ZADANIA „OPRACOWANIE KOMPLETNEJ DOKUMENTACJI TECHNICZNEJ
ZAGOSPODAROWANIA ZIELENI PARKOWEJ, USŁUG SPORTOWYCH,
TERENÓW DRÓG PUBLICZNYCH ORAZ KOMUNIKACJI ROWEKOWEJ ULICYCH
W MIEJSCOWYM PLANIE ZAGOSPODAROWANIA TERENU OGRANICZONEGO
ULICAMI T. KOSCIUSZKI, A. MICKIEWICZA ORAZ RZEKĄ CZARNA HANČA W
SUWAŁKACH”
ETAP 4

adres inwestycji :
dz. nr: 11389/93, 11389/34, 11389/30, 11389/31, 11389/13, 11389/19,
11389/38, 11389/20, 11389/21, 11391/7, 11391/2, 11389/13, 12015, 12016,
12017, 12018/1, 11415/5, 11415/6, 12019/1, obr. 06 w Suwałkach

rysunek / temat / treść :
PRZEKROJE POPRZECZNE-OBLICZENIE WYMIANY GRUNTU

autor /projektant imię i nazwisko mgr inż. Barbara Rudziewicz
Nr upr. PDL/0029/POOD/04
sprawdził mgr inż. Jarořlaw Grabiński
Nr upr. PDL/0117/POOD/07
opracował mgr inż. Katarzyna Wandzioch

faza : Branża :
PBW DROGOWA
skala : data :
1:75 MAJ 2016

rys. nr :
D4/3

PRAWA AUTORSKIE ZASTRZEŻONE
Przedmiotowy projekt / umówi architektoniczny jest chroniony prawem autorskim
zgodnie z art.1, przepisami ustawy o prawie autorskim i prawach pokrewnych
z dn. 11.03.2019 15:51:08 (OU nr 21, poz.102 z 23.03.2019 15:51:11)