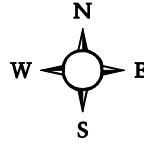
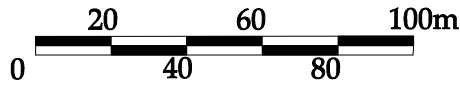


ZMIANA MIEJSCOWEGO PLANU ZAGOSPODAROWANIA PRZESTRZENNEGO TERENU POŁOŻONEGO POMIĘDZY ULICĄ REJA A ULICĄ SZPITALNĄ W SUWAŁKACH



WYRYS ZE STUDYUM UWARUNKWAŃ I KIERUNKÓW ZAGOSPODAROWANIA PRZESTRZENNEGO




- GRANICA ZMIANY PLANU



- LINIE ROZGRANICZAJĄCE TERENY O RÓŻNYM PRZEZNACZENIU LUB RÓŻNYCH ZASADACH ZAGOSPODAROWANIA



- TERENY ZABUDOWY USŁUGOWEJ



- LINIE ZABUDOWY NIEPRZEKACZALNE

- GRANICA ZMIANY PLANU



- OBSZARY ROZMIESZCZENIA INWESTYCJI CELU PUBLICZNEGO O ZNACZENIU PONAD-LOKALNYM

