WYKAZ WSPÓŁRZĘDNYCH WIERZCHOŁKÓW

Nr	X	Y
W1	5999869.93	8432124.56
W2	5999888.65	8432198.44
W3	5999831.81	8432298.22
W4	5999831.44	8432435.88
W5	5999874.95	8432557.41
W6	5999870.19	8432568.32

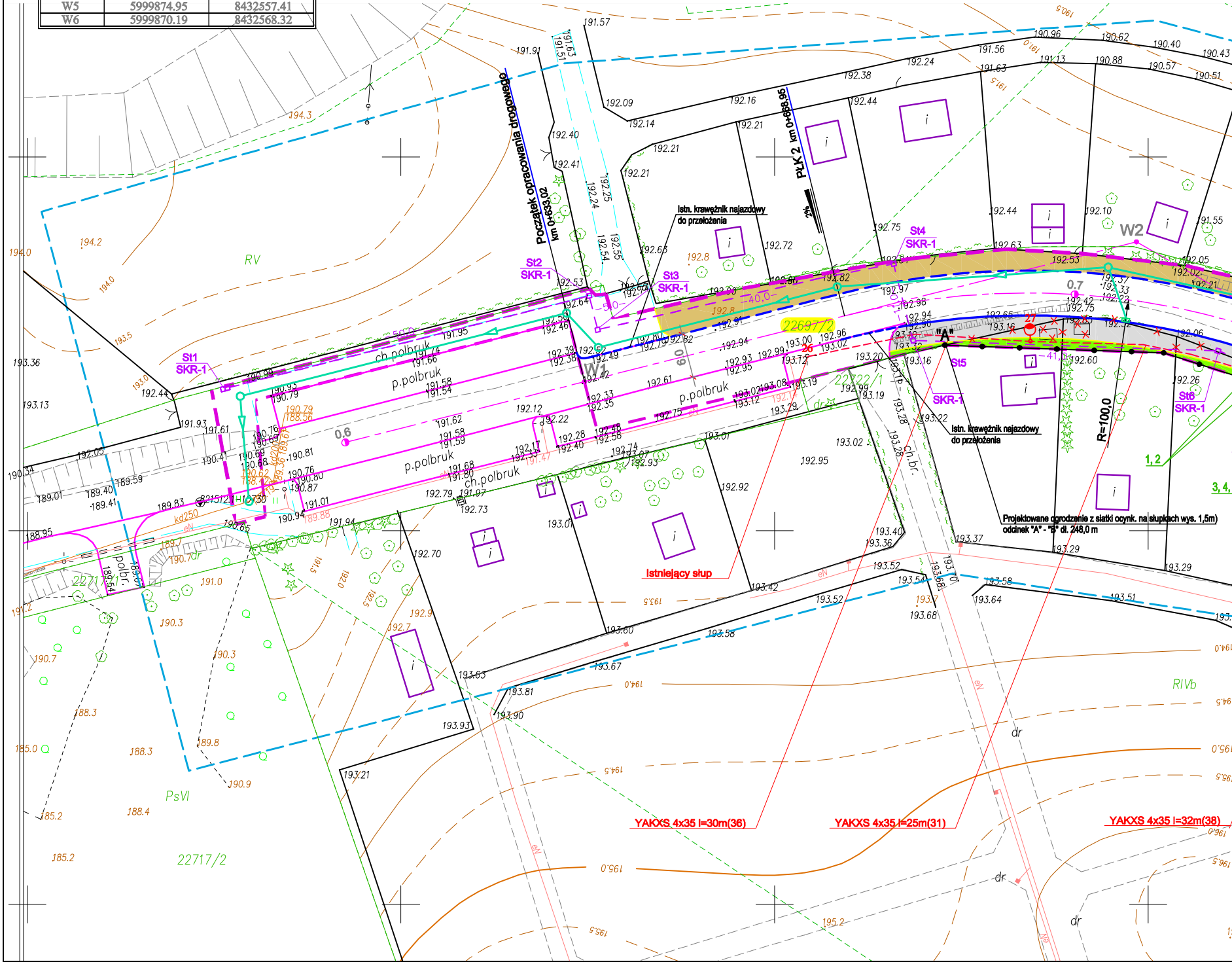
Początek opracowania drogowego
km 0+633,02
PLK 2 km 0+668,95
2%
Istn. krawężnik najazdowy do przełożenia
Istn. krawężnik najazdowy do przełożenia
Projektowane ogrodzenie z siatki ocynk. na słupkach wys. 1,5m)
odcinek "A" - "B" dł. 248,0 m
Istniejący słup
YAKXS 4x35 l=30m(36)
YAKXS 4x35 l=25m(31)
YAKXS 4x35 l=32m(38)
R=100,0
St1 SKR-1
St2 SKR-1
St3 SKR-1
St4 SKR-1
St5 SKR-1
St6 SKR-1
W1
W2
"A"
26
27
0.6
0.7
6.0
5.0
40.0
41.0
1, 2
3, 4,
22697/2
22722/1
22717/1
22717/2
RV
RIVb
PsVI
ch.polbruk
p.polbruk
p.polbruk
p.polbruk
ch.polbruk
ch.br.
polbr.
kd250
eN
dr
194.0
194.3
194.2
193.5
193.0
192.44
191.93
191.57
191.91
192.09
192.14
192.16
192.38
192.24
190.96
190.62
190.40
190.43
193.36
193.13
190.34
189.01
188.95
193.37
193.29
193.58
193.64
193.68
193.65
193.81
193.90
193.93
193.21
190.9
185.2
188.4
185.0
195.2

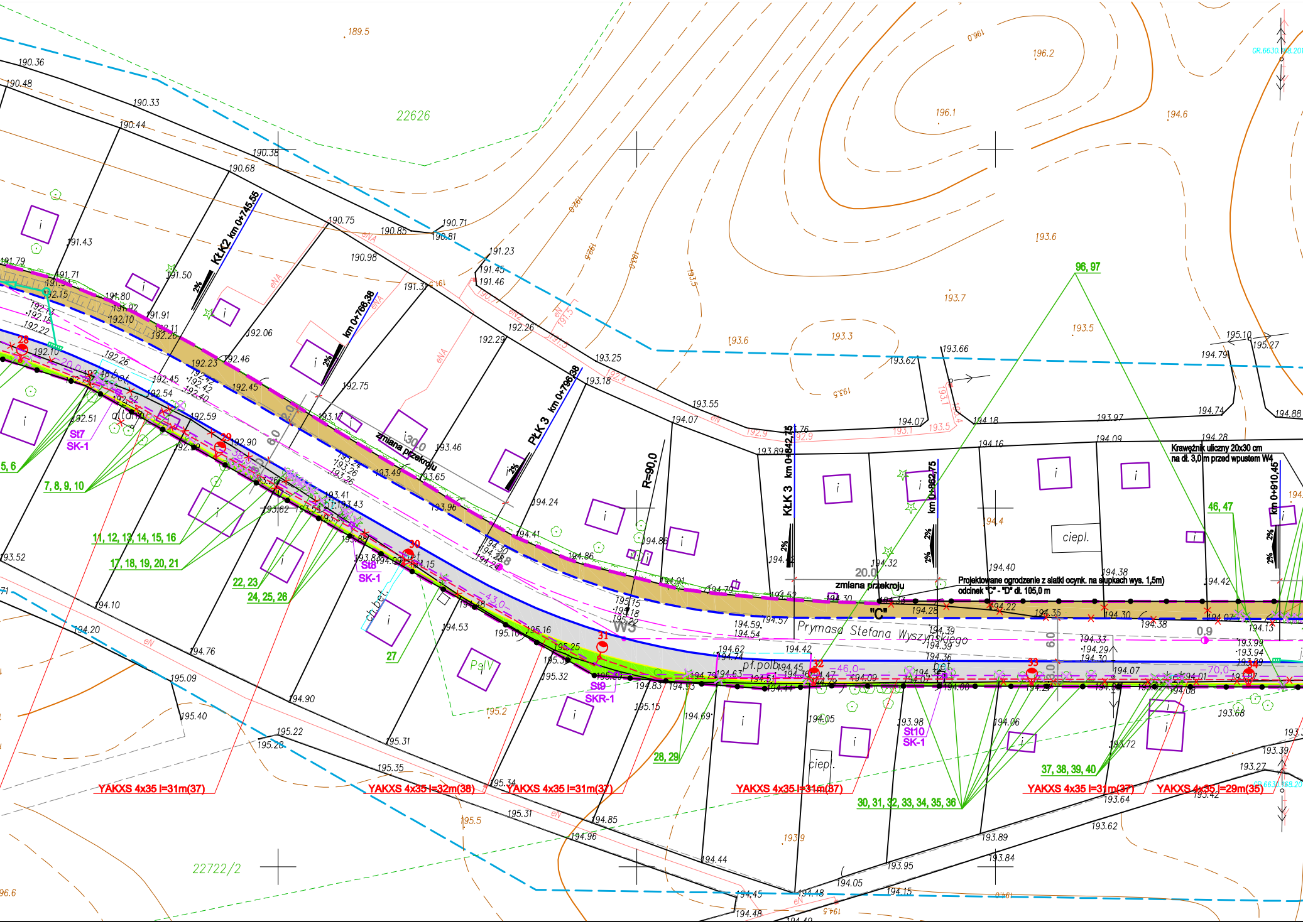

22626
22722/2
KŁK2 km 0+745,55
km 0+786,38
PŁK 3 km 0+796,38
KŁK 3 km 0+842,75
km 0+862,75
km 0+910,45
R=90,0
zmiana przekroju
20.0
zmiana przekroju
"C"
Projektowane ogrodzenie z siatki ocynk. na słupkach wys. 1,5m)
odcinek "C" - "D" dł. 105,0 m
Krawężnik uliczny 20x30 cm
na dł. 3,0 m przed wpustem W4
Prymasa Stefana Wyszyńskiego
W5
pł.polb.
bet.
ciepl.
PsłV
altana
ch.bet.
St7
SK-1
St8
SK-1
St9
SKR-1
St10
SK-1
28
29
30
31
32
33
34
5, 6
7, 8, 9, 10
11, 12, 13, 14, 15, 16
17, 18, 19, 20, 21
22, 23
24, 25, 26
27
28, 29
30, 31, 32, 33, 34, 35, 36
37, 38, 39, 40
46, 47
96, 97
YAKXS 4x35 l=31m(37)
YAKXS 4x35 l=32m(38)
YAKXS 4x35 l=31m(37)
YAKXS 4x35 l=31m(37)
YAKXS 4x35 l=31m(37)
YAKXS 4x35 l=29m(35)
-20.0-
-38.0-
-43.0-
-46.0-
-70.0-
6.0
6.0
0.9
2%
eN
eNA
189.5
190.36
190.48
190.33
190.44
190.38
190.68
190.75
190.85
190.71
190.81
191.23
191.45
191.46
191.43
191.50
191.79
191.71
191.80
191.91
192.06
192.26
192.29
192.45
192.46
192.75
193.17
193.25
193.18
193.46
193.49
193.65
193.96
194.24
194.41
194.86
194.88
194.91
194.79
194.52
194.30
194.32
194.40
194.38
194.42
194.57
194.59
194.54
194.62
194.74
194.42
194.45
194.36
194.39
194.28
194.22
194.35
194.30
194.38
194.07
194.13
193.99
193.94
193.33
194.29
194.30
194.07
193.55
194.07
193.89
194.16
194.09
194.18
194.07
193.97
194.28
194.74
194.88
194.79
195.10
195.27
193.62
193.66
193.3
193.6
193.5
193.7
193.6
196.2
196.1
194.6
192.10
192.59
192.90
192.54
192.52
192.51
193.52
193.62
193.41
193.43
193.84
194.09
194.15
194.48
194.53
195.10
195.16
195.25
195.32
195.15
194.83
194.93
194.69
194.05
193.98
194.06
193.72
193.68
193.39
193.27
193.64
193.62
193.89
193.84
193.95
194.05
194.15
194.44
194.45
194.48
194.85
194.96
195.31
195.34
195.35
195.22
195.28
195.40
195.09
194.90
194.76
194.20
194.10
195.2
195.5
193.9
196.6

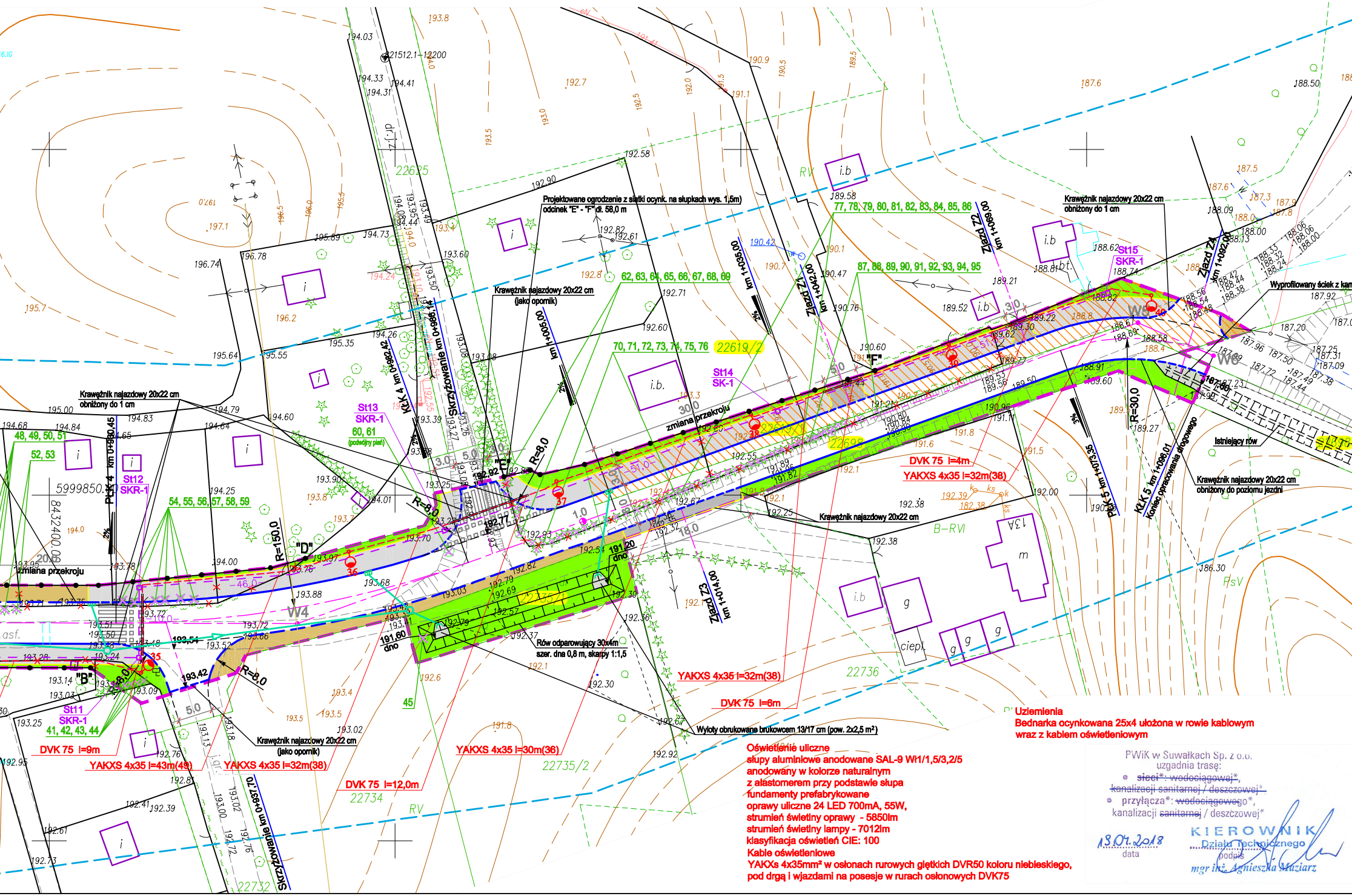
Projektowane ogrodzenie z siatki ocynk. na słupkach wys. 1,5m)
odcinek "E" - "F" dł. 58,0 m
Krawężnik najazdowy 20x22 cm
(jako opornik)
Krawężnik najazdowy 20x22 cm
obniżony do 1 cm
Krawężnik najazdowy 20x22 cm
obniżony do poziomu jezdni
Krawężnik najazdowy 20x22 cm
Wyprofilowany ściek z kam
Istniejący rów
Rów odparowujący 30x4m
szer. dna 0,8 m, skarpy 1:1,5
Wyloty obrukowane brukowcem 13/17 cm (pow. 2x2,5 m²)
zmiana przekroju
Skrzyżowanie km 0+986,14
Skrzyżowanie km 0+937,70
KłK 4 km 0+982,42
PłK 4 km 0+930,45
PłK 5 km 1+073,35
KłK 5 km 1+096,01
Koniec opracowania drogowego
Zjazd Z1 km 1+042,00
Zjazd Z2 km 1+069,00
Zjazd Z3 km 1+014,00
Zjazd Z4 km 1+092,00
km 1+005,00
km 1+035,00
R=150,0
R=8,0
R=30,0
"B"
"D"
"E"
"F"
W4
W5
W6
St11 SKR-1
St12 SKR-1
St13 SKR-1
St14 SK-1
St15 SKR-1
35
36
37
38
39
40
41, 42, 43, 44
45
48, 49, 50, 51
52, 53
54, 55, 56, 57, 58, 59
60, 61 (podwójny pień)
62, 63, 64, 65, 66, 67, 68, 69
70, 71, 72, 73, 74, 75, 76
77, 78, 79, 80, 81, 82, 83, 84, 85, 86
87, 88, 89, 90, 91, 92, 93, 94, 95
DVK 75 l=9m
YAKXS 4x35 l=43m(49)
YAKXS 4x35 l=32m(38)
DVK 75 l=12,0m
YAKXS 4x35 l=30m(36)
YAKXS 4x35 l=32m(38)
DVK 75 l=6m
DVK 75 l=4m
YAKXS 4x35 l=32m(38)
191,60 dno
191,20 dno
22625
22619/2
22619/1
22698
22736
22735/2
22734
22732
RV
B-RVI
PsV
5999850.00
8432400.00
i
i.b
g
ciepl.
m
13A
asf.
bt.
2%
3%
3,0
5,0
30,0
18,0
20,0
-46,0-
-51,0-
-10,0-

Uziemienia
Bednarka ocynkowana 25x4 ułożona w rowie kablowym
wraz z kablem oświetleniowym

Oświetlenie uliczne
słupy aluminiowe anodowane SAL-9 Wł1/1,5/3,2/5
anodowany w kolorze naturalnym
z alastomerem przy podstawie słupa
fundamenty prefabrykowane
oprawy uliczne 24 LED 700mA, 55W,
strumień świetlny oprawy - 5850lm
strumień świetlny lampy - 7012lm
klasyfikacja oświetleń CIE: 100
Kable oświetleniowe
YAKXs 4x35mm² w osłonach rurowych giętkich DVR50 koloru niebieskiego,
pod drgą i wjazdami na posesje w rurach osłonowych DVK75

PWiK w Suwałkach Sp. z o.o.
uzgadnia trasę:
- ~~sieci*: wodociągowej*,~~
~~kanalizacji sanitarnej / deszczowej*~~
- przyłącza*: ~~wodociągowego~~*,
kanalizacji ~~sanitarnej~~ / deszczowej*

13.07.2018
data

KIEROWNIK
Działu Technicznego
podpis
mgr inż. Agnieszka Maziarz

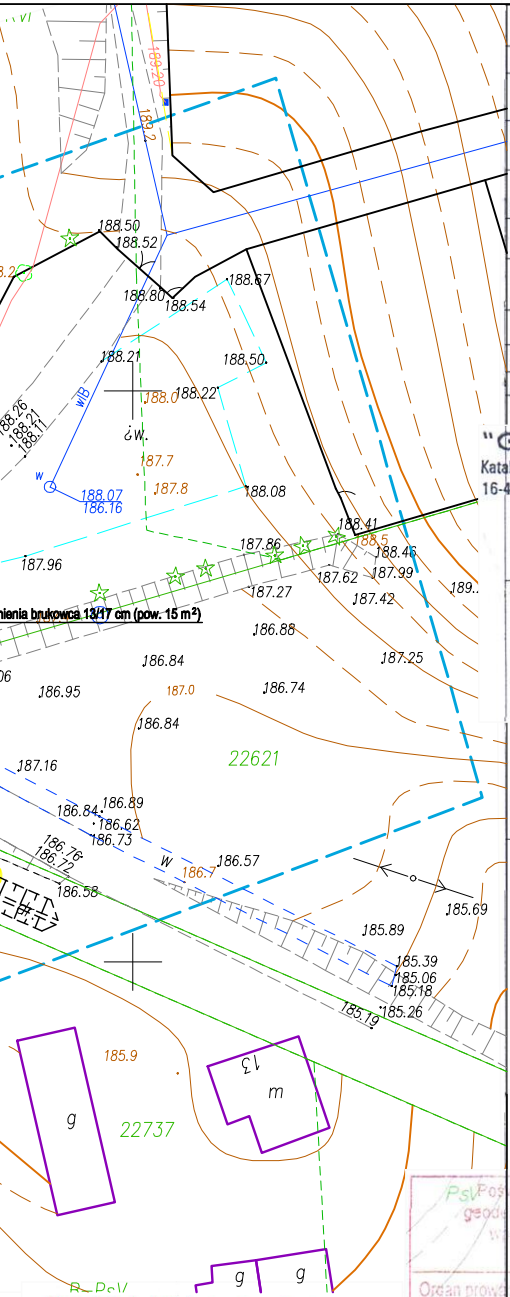
188.50
188.52
188.80
188.54
188.67
188.21
188.50
188.0
188.22
187.7
187.8
188.07
186.16
188.08
188.41
188.5
188.46
187.96
187.86
187.62
187.99
187.27
187.42
nawierzchnia brukowca 13/17 cm (pow. 15 m²)
186.88
186.84
187.25
186.95
187.0
186.74
186.84
22621
187.16
186.84
186.89
186.62
186.73
186.76
186.72
186.58
186.7
186.57
185.69
185.89
185.39
185.06
185.18
185.19
185.26
185.9
22737
g
m
g
g

MAPA DO CELÓW PROJEKTOWYCH

Miejscowość		Suwałki
Jednostka ewidencyjna	identyfikator	206301_1
	nazwa	M.Suwałki
Obręb ewidencyjny	identyfikator	206301_1.04
	nazwa	Obręb Nr 04
Nazwa układu współrzędnych	prostokątnych płaskich	2000/8
	wysokości	Kronsztadt 60
Oznaczenie granic obszaru, który był przedmiotem aktualizacji		— — —
Służebności gruntowe mające wpływ na zagospodarowanie gruntów zlokalizowanych w granicach projektowanej inwestycji *)		— — —
Skala mapy		1:500
Oznaczenie kancelaryjne zgłoszenia pracy geodezyjnej		GR.6642.1.26.2018
Data opracowania mapy:		14-15/03/2018

"GEODETIC" s.c.

"GEODETIC" s.c.
Katalski Krzysztof, Krasiński Waldemar
16-400 Suwałki, ul. Mickiewicza 11B
NIP 844-14-85-114

Nazwa/imię i nazwisko wykonawcy i podpis osoby reprezentującej wykonawcę

GEODETA UPRAWNIONY
Świadectwo Głównego Geodety Kraju Nr 8090
Krzysztof Kamiński

Imię i nazwisko, nr uprawnień i podpis geodety uprawnionego, który opracował mapę

Wykonanie niniejszej mapy nie było poprzedzone ustaleniami dotyczącymi ewentualnych służebności gruntowych obciążających grunty położone w granicach projektowanej inwestycji budowlanej

*) Należy podać skrócony opis służebności gruntowej wraz ze sposobem jej oznaczenia na mapie, a w przypadku, kiedy nie wykonano ustalenia obciążenia służebnościami - zamieścić stosowną informację.

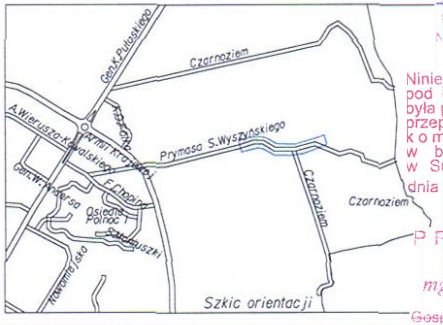
Gen.K.Pułaskiego
Czarnoziem
A.Wierusza-Kowalskiego
Armii Krajowej
Kolejowa
Prymasa S.Wyszyńskiego
Gen.W.Andersa
F.Chopina
Osiedle Północ I
Sobieszczańskiego
Nowomiejska
Czarnoziem
Czarnoziem

Szkic orientacji

Poświadcza się, że niniejszy dokument został opracowany w wyniku prac geodezyjnych i kartograficznych, których rezultaty zawiera operat techniczny wpisany do ewidencji materiałów państwowego zasobu geodezyjnego i kartograficznego

Organ prowadzący państwowy zasób geodezyjny i kartograficzny	PREZYDENT MIASTA SUWAŁK
Identyfikator ewidencyjny materiału zasobu-operatu technicznego	P.2063.2018.227
Data wpisania operatu technicznego do ewidencji materiałów zasobu	22.03.2018r.
Imię, nazwisko i podpis osoby reprezentującej organ	Z up. Prezydenta Miasta Bożena Milewska Podinspektor w Wydziale Geodezji, Gospodarki Nieruchomościami i Rolnictwa

LEGENDA

- ▬ ▬ ▬ - zakres opracowania, zakres oddziaływania
- ─── - projektowana linia rozgraniczająca
- ─── - granice działek
- ●─●─●─● - projektowane ogrodzenie (siatka ocynk. na słupkach wys. 1,5 m)
- ▨ - wykup terenu wg ZRID
- ═══ - proj. nawierzchnia z betonu asfaltowego
- ▭ - proj. ciąg pieszo-rowerowy z kostki brukowej bet. gr. 8cm w kolorze szarym
- 🟩 - zieleń drogowa
- ▬ - pobocze z kruszywa łamanego
- ▭ - zjazd z kostki brukowej betonowej gr.8 cm w kolorze grafitowym
- ─── - proj. krawężnik uliczny 20x30 cm
- - - - - - proj. krawężnik najazdowy 22x30 cm
- — — — - krawędź jezdni
- 22698 - działki objęte opracowaniem
- ☒ Drzewa do wycinki
- ─○ kd ▷─ Projektowana kanalizacja deszczowa
- ──□── Projektowana trasa kanału technologicznego
- 38 ● Projektowany słup oświetleniowy
- - - - - Projektowany kabel elektryczny oświetlenia ulicznego
- ─×──×─ Istniejące ogrodzenia do rozbiórki
- ☒ Istniejące obiekty (śmietniki, kompostowniki) do rozbiórki

PGE Dystrybucja S.A.
Oddział Białystok
Rejon Energetyczny Suwałki
16-400 Suwałki, ul. Piaskowa 1
tel. 85 676 65 00, fax 85 676 65 09

Uzgodniono w ZS Suwałki plan zagospodarowania [illegible]
Przebieg tras linii energetycznych istniejących naniesiono kolorem [illegible]
do robót należy dokładne położenie kabli zgłosić się do ZS Suwałki w celu uzyskania informacji o ewentualnych zmianach jakie zaistniały w lokalizacji [illegible] na danym terenie.
2. Prace w pobliżu linii kablowych wykonywać sposobem ręcznym, zabezpieczając kable przed uszkodzeniem mechanicznym.
3. W przypadku uszkodzenia kabli wykonawca zostanie obciążony kosztami naprawy oraz wartością niedostarczonej energii elektrycznej.
4. Skrzyżowania i zbliżenia z kablami energetycznymi wykonywać zgodnie z obowiązującymi normami i przepisami.
5. Na istniejące linie kablowe SN-20kV i nN-0,4kV w miejscu skrzyżowania z projektowaną siecią założyć przepusty dwudzielne ochronne.
6. Prace na w/w liniach wykonywać po całkowitym wyłączeniu spod napięcia po wcześniejszym uzgodnieniu i nadzorem ZS Suwałki.
7. Miejsca założenia przepustów zgłosić do odbioru technicznego przed zasypaniem.

Suwałki dn. 16.04.2018

zlec. 84/C/RMS/2018
uzg. 84/04/2018
16.04.2018.

URZĄD MIEJSKI
16-400 Suwałki, ul. Mickiewicza 1
tel. (087) 562-80-00, fax (087) 562-80-98
WYDZIAŁ GEODEZJI, GOSPODARKI NIERUCHOMOŚCIAMI i ROLNICTWA

Niniejsza dokumentacja, zarejestrowana pod nr GR.6630.109.2018 była przedmiotem narady koordynacyjnej, przeprowadzonej za pomocą środków komunikacji elektronicznej w budynku Urzędu Miejskiego w Suwałkach, przy ul. Mickiewicza 1, dnia 19.04.2018r.

Z up. PREZYDENTA
PRZEWODNICZĄCY NARADY KOORDYNACYJNEJ
mgr inż. Alicja Ogórkis-Szulwic
Inspektor w Wydziale Geodezji, Gospodarki Nieruchomościami i Rolnictwa

Załącznik do protokołu z narady koordynacyjnej
Znak sprawy: GR.6630.109.2018
Arkusz nr 1(1)

Zarząd Dróg i Zieleni w Suwałkach
Uzgodniono z uwzględnieniem uwag zawartych w piśmie z dnia 11.04.2018r.
Znak DIR/5550-154/797/1264/1725/2365/2018

DYREKTOR
Zarządu Dróg i Zieleni w Suwałkach
mgr inż. Tomasz Drejer

PRACOWNIA PROJEKTOWA „**D A R P O L**” ZYGMUNT DARGIEWICZ Gawrych Ruda 86 16-402 Suwałki tel. 600 890 579, e-mail: pp.darpol@gmail.com				
Obiekt i adres	**Rozbudowa ulicy Wyszyńskiego na wysokości ogródków działkowych** dz. nr geod. 22697/2, 22698, 22735/1, 22619/1			Data: maj 2018 r. Nr rys. E1
Tytuł rysunku	**PROJEKT OŚWIETLENIA ULICZNEGO**			Skala 1:500
Zespół	Imię i nazwisko	Nr upr.	Branża	Podpis
Projektant	tech. Stanisław Olejnik	SUW-32/88	inst. elektr.	
Sprawdzający	mgr inż. Elżbieta Rybak	SUW-131/85	inst. elektr.	