WYKAZ WSPÓŁRZĘDNYCH WIERZCHOŁKÓW

Nr	X	Y
W1	5999869.93	8432124.56
W2	5999888.65	8432198.44
W3	5999831.81	8432298.22
W4	5999831.44	8432435.88
W5	5999874.95	8432557.41
W6	5999870.19	8432568.32

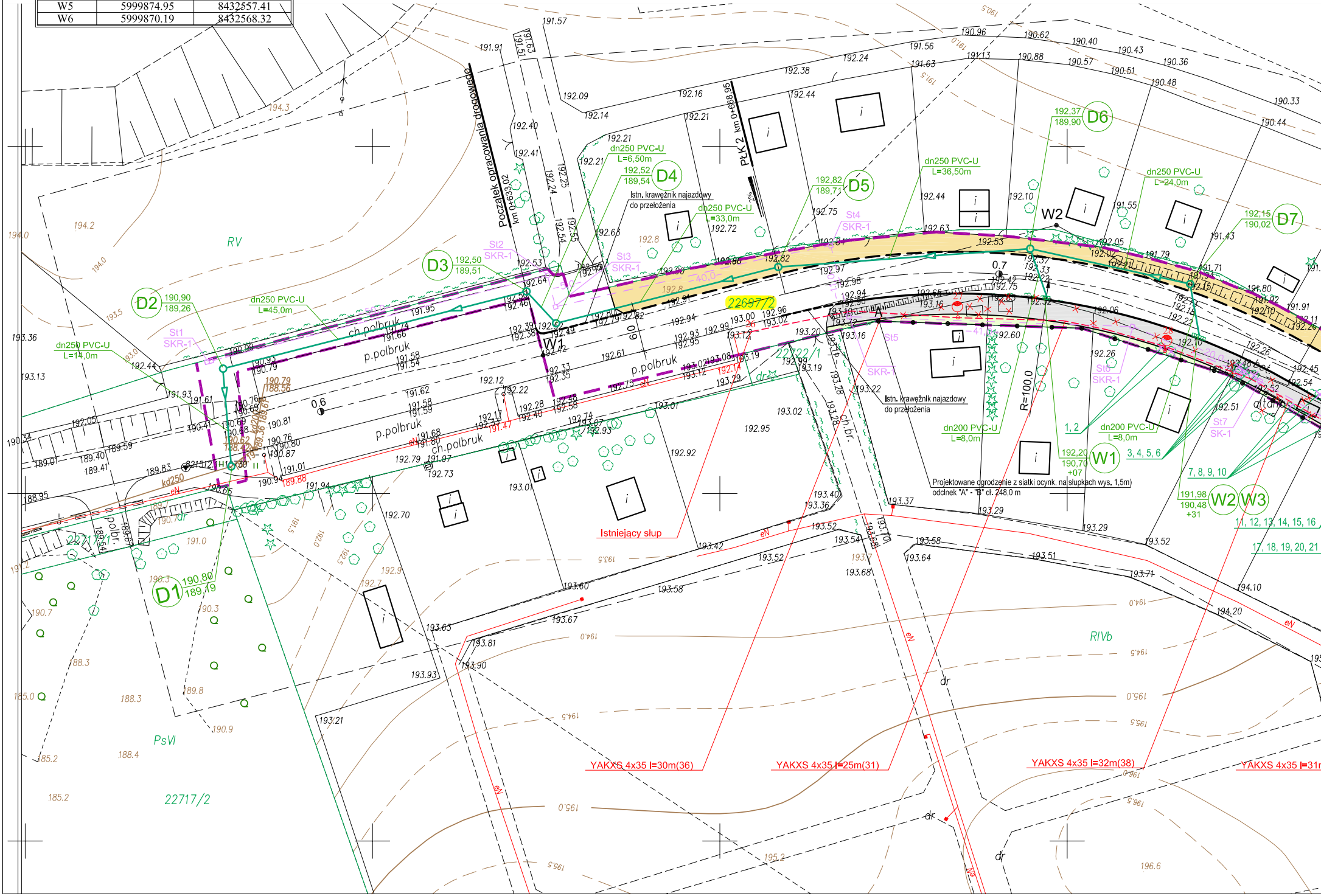

Początek opracowania drogowego
km 0+633,02
PLK 2 km 0+668,95
RV
RIVb
PsVI
22717/2
22717/1
22722/1
22697/2
D1
190,80
189,19
D2
190,90
189,26
dn250 PVC-U
L=14,0m
St1
SKR-1
D3
192,50
189,51
St2
SKR-1
dn250 PVC-U
L=45,0m
D4
192,52
189,54
dn250 PVC-U
L=6,50m
St3
SKR-1
dn250 PVC-U
L=33,0m
Istn. krawężnik najazdowy
do przełożenia
D5
192,82
189,71
St4
SKR-1
dn250 PVC-U
L=36,50m
D6
192,37
189,90
dn250 PVC-U
L=24,0m
D7
192,15
190,02
W1
W2
W3
St5
SKR-1
St6
SKR-1
St7
SK-1
dn200 PVC-U
L=8,0m
192,20
190,70
+07
191,98
190,48
+31
1, 2
3, 4, 5, 6
7, 8, 9, 10
11, 12, 13, 14, 15, 16
17, 18, 19, 20, 21
R=100,0
A
B
Projektowane ogrodzenie z siatki ocynk. na słupkach wys. 1,5m)
odcinek "A" - "B" dł. 248,0 m
Istniejący słup
YAKXS 4x35 l=30m(36)
YAKXS 4x35 l=25m(31)
YAKXS 4x35 l=32m(38)
YAKXS 4x35 l=31m
ch.polbruk
p.polbruk
ch.br.
polbr.
kd250
eN
dr
0.6
0.7
6.0

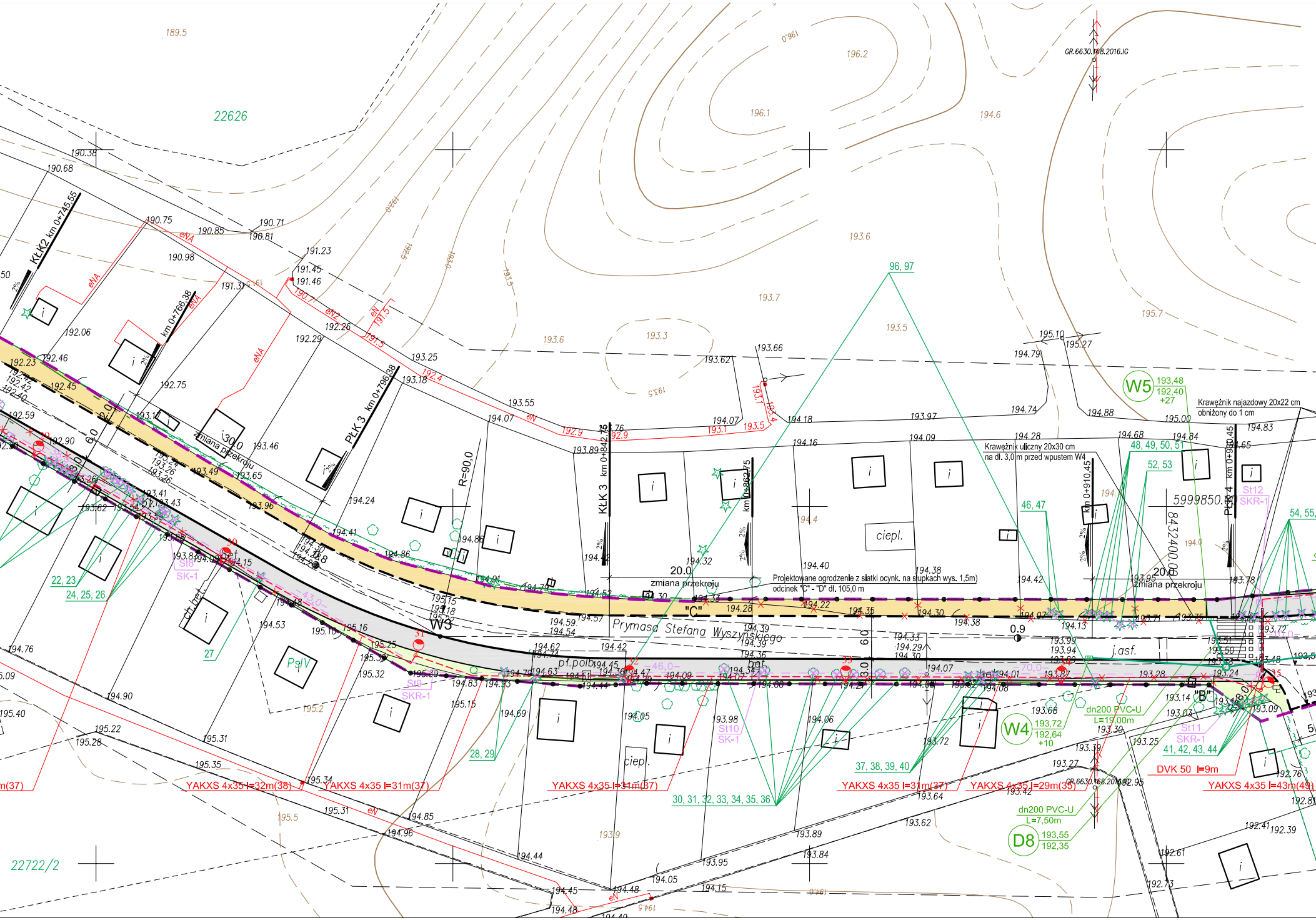
22626
22722/2
Prymasa Stefana Wyszyńskiego
"C"
"B"
W3
W4
193,72
192,64
+10
W5
193,48
192,40
+27
D8
193,55
192,35
Krawężnik najazdowy 20x22 cm
obniżony do 1 cm
Krawężnik uliczny 20x30 cm
na dł. 3,0 m przed wpustem W4
Projektowane ogrodzenie z siatki ocynk. na słupkach wys. 1,5m
odcinek "C" - "D" dł. 105,0 m
zmiana przekroju
20.0
R=90,0
KŁK2 km 0+745.55
km 0+766.38
PŁK 3 km 0+796.38
KŁK 3 km 0+842.75
km 0+862.75
km 0+910.45
PŁK 4 km 0+960.45
5999850.00
8432400.00
GR.6630.168.2016.IG
dn200 PVC-U
L=19,00m
dn200 PVC-U
L=7,50m
DVK 50 l=9m
YAKXS 4x35 l=32m(38)
YAKXS 4x35 l=31m(37)
YAKXS 4x35 l=31m(37)
YAKXS 4x35 l=31m(37)
YAKXS 4x35 l=29m(33)
YAKXS 4x35 l=43m(49)
SK-1
SKR-1
St8
St9
St10
St11
St12
22, 23
24, 25, 26
27
28, 29
30, 31, 32, 33, 34, 35, 36
37, 38, 39, 40
41, 42, 43, 44
46, 47
48, 49, 50, 51
52, 53
54, 55
96, 97
ciepl.
j.asf.
pł.polb.
bet.
Ps.V
6.0
3.0
0.9
2%
eN
eNA
196.2
196.1
194.6
193.6
193.7
193.5
193.3
195.7
189.5
195.5
195.2
193.9
194.4
190.38
190.68
190.75
190.85
190.71
190.81
191.23
191.45
191.46
190.98
191.37
192.06
192.26
192.29
192.23
192.46
192.45
192.59
192.90
192.75
193.25
193.18
193.55
194.07
193.62
193.66
193.76
193.89
193.97
194.16
194.18
194.09
194.28
194.74
194.79
195.10
195.27
194.88
195.00
194.83
194.68
194.84
193.46
193.49
193.65
193.96
193.62
193.41
193.43
193.88
194.24
194.41
194.86
194.91
194.32
194.40
194.38
194.42
194.28
194.22
194.35
194.30
194.38
194.13
193.95
193.78
193.71
194.07
194.15
194.48
194.53
195.16
195.10
195.25
195.32
195.15
194.90
194.76
195.40
195.22
195.28
195.31
195.35
195.34
195.31
194.85
194.96
194.44
194.45
194.48
194.05
194.15
193.95
193.84
193.89
193.62
193.64
193.42
193.27
193.39
193.30
193.25
193.68
193.98
194.06
194.69
194.83
194.93
194.62
194.42
194.59
194.54
194.57
194.33
194.29
194.07
194.01
193.99
193.94
193.87
193.28
193.24
193.14
193.03
193.09
193.72
192.95
192.76
192.61
192.73
192.41
192.39
193.51
193.50

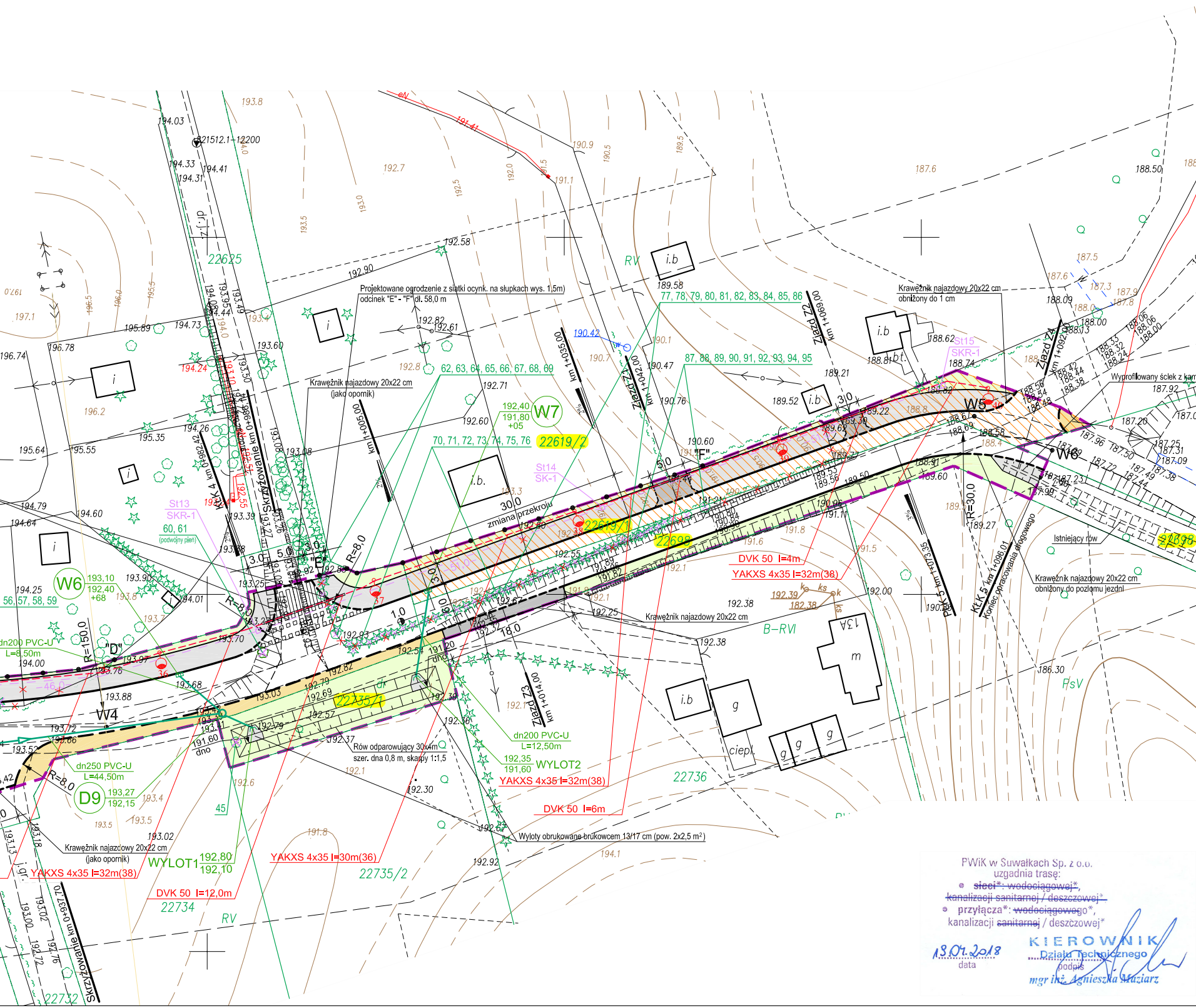
Projektowane ogrodzenie z siatki ocynk. na słupkach wys. 1,5m)
odcinek "E" - "F" dł. 58,0 m
Krawężnik najazdowy 20x22 cm
(jako opornik)
Krawężnik najazdowy 20x22 cm
obniżony do 1 cm
Wyprofilowany ściek z kam
Krawężnik najazdowy 20x22 cm
obniżony do poziomu jezdni
Krawężnik najazdowy 20x22 cm
Istniejący rów
Koniec opracowania drogowego
Rów odparowujący 30x4m
szer. dna 0,8 m, skarpy 1:1,5
Wyloty obrukowane brukowcem 13/17 cm (pow. 2x2,5 m²)
Skrzyżowanie km 0+966.
Skrzyżowanie km 0+997.70
Zjazd Z1 km 1+042.00
Zjazd Z2 km 1+069.00
Zjazd Z3 km 1+014.00
Zjazd Z4 km 1+092.00
KrK 4 km 0+982.42
KrK 5 km 1+096.01
PK 5 km 1+013.35
km 1+005.00
km 1+035.00
W4
W5
W6
W7
D9
WYLOT1
WYLOT2
"D"
"E"
"F"
zmiana przekroju
R=150,0
R=8,0
R=30,0
dn200 PVC-U L=8,50m
dn250 PVC-U L=44,50m
dn200 PVC-U L=12,50m
DVK 50 l=4m
DVK 50 l=6m
DVK 50 l=12,0m
YAKXS 4x35 l=32m(38)
YAKXS 4x35 l=30m(36)
St13 SKR-1
St14 SK-1
St15 SKR-1
60, 61 (podwójny pień)
56, 57, 58, 59
62, 63, 64, 65, 66, 67, 68, 69
70, 71, 72, 73, 74, 75, 76
77, 78, 79, 80, 81, 82, 83, 84, 85, 86
87, 88, 89, 90, 91, 92, 93, 94, 95
22625
22619/2
22619/1
22698
22735/1
22735/2
22736
22734
22732
B-RVI
RV
PsV
321512.1-12200
192,40 191,80 +05
193,10 192,40 +68
193,27 192,15
192,80 192,10
192,35 191,60
i.b
g
ciepl.
m

PWiK w Suwałkach Sp. z o.o.
uzgadnia trasę:
- ~~sieci*: wodociągowej*~~,
~~kanalizacji sanitarnej / deszczowej*~~
- przyłącza*: ~~wodociągowego~~*,
kanalizacji ~~sanitarnej~~ / deszczowej*

13.04.2018
data

KIEROWNIK
Działu Technicznego
podpis
mgr inż. Agnieszka Maziarz

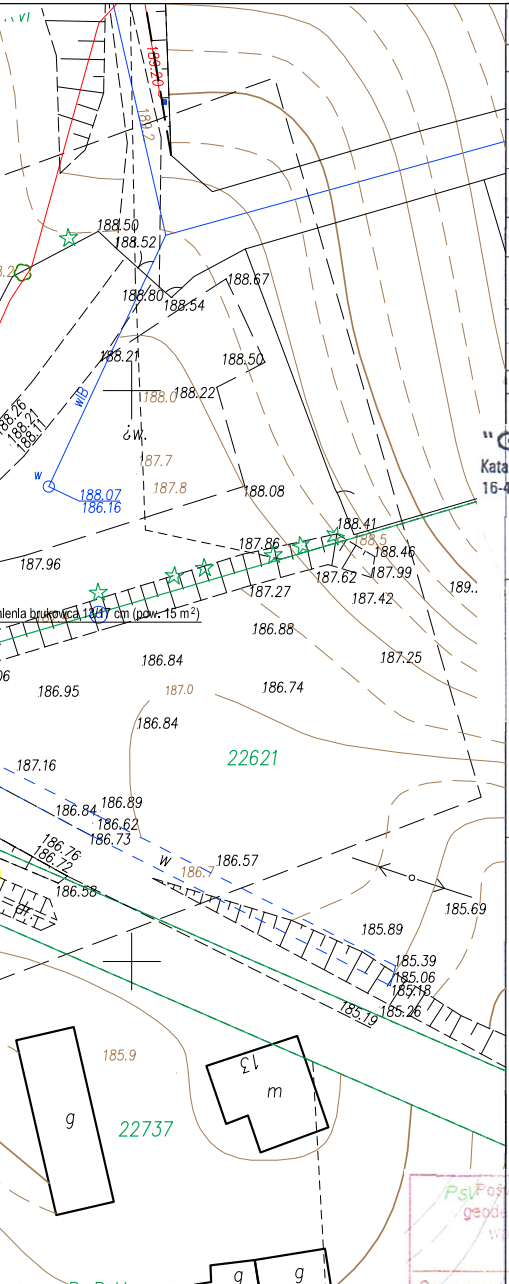
188.50
188.52
188.67
188.80
188.54
188.21
188.50
188.22
188.0
wiB
187.7
187.8
188.07
186.16
188.08
188.41
187.86
188.46
187.96
187.62
187.99
187.27
187.42
189..
zieleń brukowa 10x10 cm (pow. 15 m²)
186.88
187.25
186.84
186.95
187.0
186.74
186.84
187.16
22621
186.84
186.89
186.62
186.73
186.76
186.72
186.57
186.58
186.7
185.69
185.89
185.39
185.06
185.18
185.79
185.26
185.9
13
m
g
22737
g
g

MAPA DO CELÓW PROJEKTOWYCH

Miejscowość		Suwałki
Jednostka ewidencyjna	identyfikator	206301_1
	nazwa	M.Suwałki
Obręb ewidencyjny	identyfikator	206301_1.04
	nazwa	Obręb Nr 04
Nazwa układu współrzędnych	prostokątnych płaskich	2000/8
	wysokości	Kronsztadt 60
Oznaczenie granic obszaru, który był przedmiotem aktualizacji		— — —
Służebności gruntowe mające wpływ na zagospodarowanie gruntów zlokalizowanych w granicach projektowanej inwestycji *)		— — —
Skala mapy		1:500
Oznaczenie kancelaryjne zgłoszenia pracy geodezyjnej		GR.6642.1.26.2018
Data opracowania mapy:		14-15/03/2018

N

"GEODETIC" s.c.

"GEODETIC" s.c.
Katalski Krzysztof, Krasiński Waldemar
16-400 Suwałki, ul. Mickiewicza 11B
NIP 844-14-85-114

Nazwa/imię i nazwisko wykonawcy i podpis osoby reprezentującej wykonawcę

GEODETA UPRAWNIONY
Świadectwo Głównego Geodety Kraju Nr 8090
Krzysztof Kamiński

Imię i nazwisko, nr uprawnień i podpis geodety uprawnionego, który opracował mapę

Wykonanie niniejszej mapy nie było poprzedzone ustaleniami dotyczącymi ewentualnych służebności gruntowych obciążających grunty położone w granicach projektowanej inwestycji budowlanej

*) Należy podać skrócony opis służebności gruntowej wraz ze sposobem jej oznaczenia na mapie, a w przypadku, kiedy nie wykonano ustalenia obciążenia służebnościami - zamieścić stosowną informację.

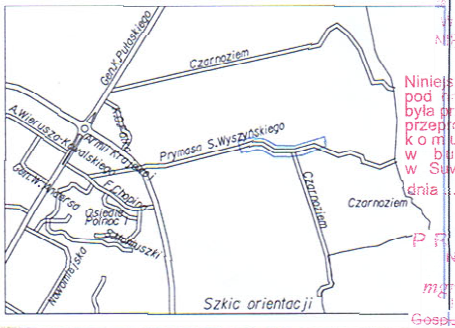
Gen. K. Pułaskiego
Czarnoziem
A.Wieruszа-Kowalskiego
Armii Krajowej
Prymasa S.Wyszyńskiego
Gen.W.Andersa
Osiedle Polnoc
Emilii Plater
Czarnoziem
Czarnoziem
Nowomiejska
Sikorskiego
Modliszki

Szkic orientacji

Poświadcza się, że niniejszy dokument został opracowany w wyniku prac geodezyjnych i kartograficznych, których rezultaty zawiera operat techniczny wpisany do ewidencji materiałów państwowego zasobu geodezyjnego i kartograficznego

Organ prowadzący państwowy zasób geodezyjny i kartograficzny	PREZYDENT MIASTA SUWAŁK
Identyfikator ewidencyjny materiału zasobu-operatu technicznego	P.2063.2018.227
Data wpisania operatu technicznego do ewidencji materiałów zasobu	22.03.2018 r.
Imię, nazwisko i podpis osoby reprezentującej organ	Z up. Prezydenta Miasta Bożena Milewska Podinspektor w Wydziale Geodezji, Gospodarki Nieruchomościami i Rolnictwa

Zarząd Dróg i Zieleni w Suwałkach

Uzgodniono z uwzględnieniem uwag zawartych
w piśmie z dnia 11.04.2018 r.
Znak DIR/5550-154/797/1264/1725/2365/2018

DYREKTOR
Zarządu Dróg i Zieleni w Suwałkach
mgr inż. Tomasz Drejer

L E G E N D A

▬ ▬ ▬	- zakres opracowania, zakres oddziaływania
───	- projektowana linia rozgraniczająca
───	- granice działek
•──•──•	- projektowane ogrodzenie (siatka ocynk. na słupkach wys. 1,5 m)
▨	- wykup terenu wg ZRID
▭	- proj. nawierzchnia z betonu asfaltowego
▭	- proj. ciąg pieszo-rowerowy z kostki brukowej bet. gr. 8cm w kolorze szarym
🟩	- zieleń drogowa
🟧	- pobocze z kruszywa łamanego
▭	- zjazd z kostki brukowej betonowej gr.8 cm w kolorze grafitowym
───	- proj. krawężnik uliczny 20x30 cm
- - - -	- proj. krawężnik najazdowy 22x30 cm
— — —	- krawędź jezdni
22698	- działki objęte opracowaniem
✕ ✱	Drzewa do wycinki
─○ kd ▷─	Projektowana kanalizacja deszczowa
──□──	Projektowana trasa kanału technologicznego
38 ●	Projektowany słup oświetleniowy
- - - -	Projektowany kabel elektryczny oświetlenia ulicznego
─×──×─	Istniejące ogrodzenia do rozbiórki
☒	Istniejące obiekty (śmietniki, kompostowniki) do rozbiórki

PGE Dystrybucja S.A.
Oddział Białystok
Rejon Energetyczny Suwałki
16-400 Suwałki, ul. Piaskowa 1
tel. 85 676 65 00, fax 85 676 65 09

Uzgodniono w ZS Suwałki plan zagospodarowania [illegible]

1. [illegible] tras linii energetycznych istniejących na[illegible] niesiono kolorem [illegible] do robót ustalić dokładne położenie [illegible] zgłosić się do ZS Suwałki w celu uzyskania informacji o ewentualnych zmianach jakie zaistniały w lokalizacji [illegible]ych na danym terenie.
2. Prace w pobliżu linii kablowych wykonywać sposobem ręcznym, zabezpieczyć kable przed uszkodzeniem mechanicznym.
3. W przypadku uszkodzenia kabli wykonawca zostanie obciążony kosztami naprawy oraz wartością niedostarczonej energii elektrycznej.
4. Skrzyżowania i zbliżenia z kablami energetycznymi wykonywać zgodnie z obowiązującymi normami i przepisami.
5. Na istniejące linie kablowe SN-20kV i nN-0,4kV w miejscu skrzyżowania z projektowaną siecią założyć przepusty dwudzielne ochronne.
6. Prace na w/w liniach wykonywać po całkowitym wyłączeniu spod napięcia po wcześniejszym uzgodnieniu i nadzorem ZS Suwałki.
7. Miejsca założenia przepustów zgłosić do odbioru technicznego przed zasypaniem.

Suwałki dn. 16.05.2018

zlec. 84/C/RM5/2018
uzg. 84/04/2018
16.04.2018. Suwałki

URZĄD MIEJSKI
16-400 Suwałki, ul. Mickiewicza 1
(087) 562-80-00, fax (087) 562-80-98
WYDZIAŁ GEODEZJI, GOSPODARKI NIERUCHOMOŚCIAMI i ROLNICTWA

Niniejsza dokumentacja, zarejestrowana pod nr GR.6630.109.2018 była przedmiotem narady koordynacyjnej, przeprowadzonej za pomocą środków komunikacji elektronicznej w budynku Urzędu Miejskiego w Suwałkach, przy ul. Mickiewicza 1, dnia 19.04.2018 r.

Z up. PREZYDENTA
PRZEWODNICZĄCY
NARADY KOORDYNACYJNEJ
mgr inż. Alicja Ogórkis-Szulwic
Inspektor w Wydziale Geodezji, Gospodarki Nieruchomościami i Rolnictwa

Załącznik do protokołu
z narady koordynacyjnej
Znak sprawy: GR.6630.109.2018
Arkusz nr 1(1)

PRACOWNIA PROJEKTOWA „D A R P O L” ZYGMUNT DARGIEWICZ Gawrych Ruda 86 16-402 Suwałki tel. 600 890 579, e-mail: pp.darpol@gmail.com				
Obiekt i adres	**Rozbudowa ulicy Wyszyńskiego na wysokości ogródków działkowych** dz. nr geod. 22697/2, 22698, 22735/1, 22619/1			Data: maj 2018 r.
				Nr rys.
Tytuł rysunku	**PROJEKT ZAGOSPODAROWANIA TERENU**			Skala 1:500
Zespół	Imię i nazwisko	Nr upr.	Branża	Podpis
Projektant	mgr inż. Zygmunt Dargiewicz	SUW-5/97	drogi	
Sprawdzający	mgr inż. Marek Otrocki	SUW-81/94	drogi	
Projektant	mgr inż. Danuta Piszczatowska	SUW-75/90	inst. sanit.	
Sprawdzający	mgr inż. Małgorzata Roszkowska	SUW-6/90	inst. sanit.	
Projektant	tech. Stanisław Olejnik	SUW-32/88	inst. elektr.	
Sprawdzający	mgr inż. Elżbieta Rybak	SUW-131/85	inst. elektr.	
Projektant	tech. Jerzy Niedzielko	DTT-TU/02325/02/U	telekom.	