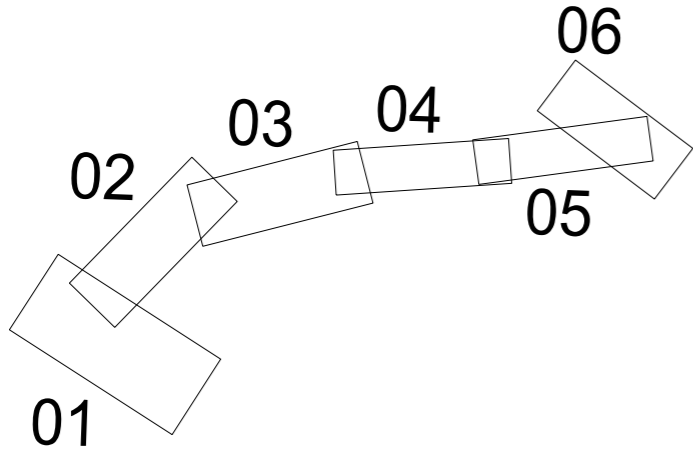


SCHEMAT ROZMIESZCZENIA ARKUSZY 07



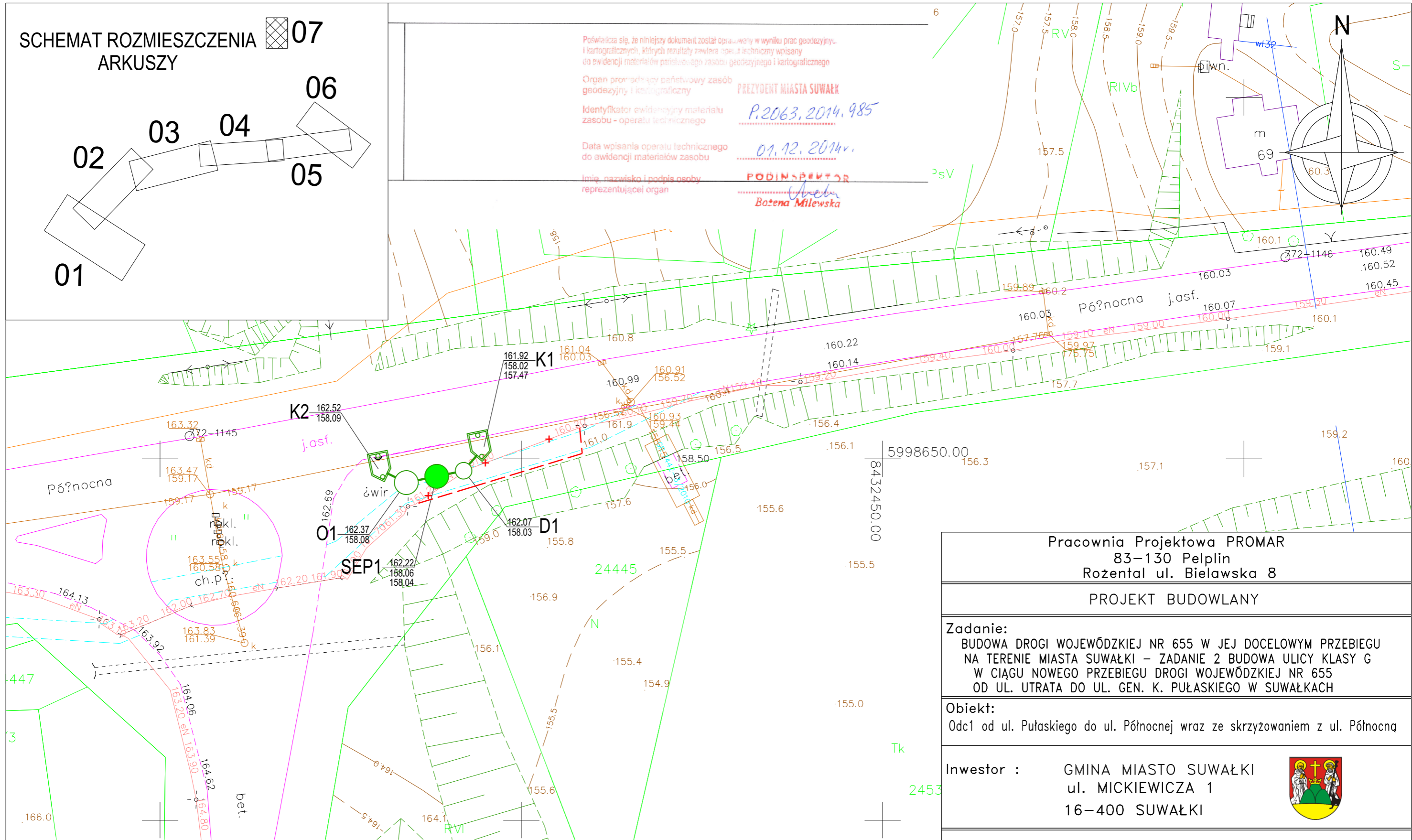
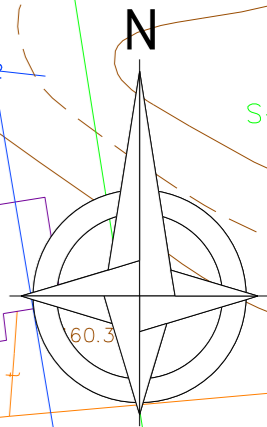
Poświadczam się, że niniejszy dokument został opracowany w wyniku prac geodezyjnych i kartograficznych, których rezultaty zawiera ten dokument i techniczny wpisany do ewidencji materiałów parcelacyjnego zasobu geodezyjnego i kartograficznego

Organ prowadzący państwowy zasób geodezyjny i kartograficzny **PREZYDENT MIASTA SUWAŁKI**

Identyfikator ewidencyjny materiału zasobu - operatu technicznego **P.2063.2014.985**

Data wpisania operatu technicznego do ewidencji materiałów zasobu **01.12.2014r.**

Imię, nazwisko i podpis osoby reprezentującej organ **PODINSPIREKTOR Bożena Milewska**




Pracownia Projektowa PROMAR
83-130 Pelplin
Rożental ul. Bielawska 8

PROJEKT BUDOWLANY

Zadanie:
BUDOWA DROGI WOJEWÓDZKIEJ NR 655 W JEJ DOCELOWYM PRZEBIEGU NA TERENIE MIASTA SUWAŁKI – ZADANIE 2 BUDOWA ULICY KLASY G W CIĄGU NOWEGO PRZEBIEGU DROGI WOJEWÓDZKIEJ NR 655 OD UL. UTRATA DO UL. GEN. K. PUŁASKIEGO W SUWAŁKACH

Obiekt:
Odc1 od ul. Pułaskiego do ul. Północnej wraz ze skrzyżowaniem z ul. Północną

Inwestor : **GMINA MIASTO SUWAŁKI**
ul. MICKIEWICZA 1
16-400 SUWAŁKI




Tyt. rysunku:
PLAN SYTUACYJNY. KAN. DESZCZOWA

Skala:
1:500

Projektował : mgr inż. Stanisław Hasse POM/0204/P00S/08 Rys. nr EI.3.07

Sprawdził : mgr inż. Paweł Bieschke POM/0031/P00S/07 Data: 06-2015

MAPA DO CELÓW PROJEKTOWYCH ark.5(7)		Skala mapy	1 : 500	Wykonanie niniejszej mapy nie było poprzedzone ustaleniami dotyczącymi ewentualnych służebności gruntowych obciążających grunty położone w granicach projektowanej inwestycji budowlanej
Miejscowość	Suwałki	Oznaczenie kancelaryjne zgłoszenia pracy geodezyjnej	GR.6640/745.2014	
Jednostka ewidencyjna	206301_I	Data opracowania mapy:	18/11/2014	
Obręb ewidencyjny	M. Suwałki	"GEODETIC" s.c.		
Obręb ewidencyjny	206301_I.04	"GEODETIC" s.c. Upewnienia geodezyjne Nr 8090 16-400 Suwałki, ul. Mickiewicza 11B NIP 844-14-85-114	Geodeta Uprawniony Świadczenia Głównego Geodety Klasyfikacja 8090 <i>Krzysztof Katalski</i>	
Nazwa układu współrzędnych	prostokątnych płaskich wysokości	2000/8 Kronstadt 60		
Oznaczenie granic obszaru, który był przedmiotem aktualizacji	----			
Służebności gruntowe mające wpływ na zagospodarowanie gruntów zlokalizowanych w granicach projektowanej inwestycji *)	----	Nazwa/imię i nazwisko wykonawcy i podpis osoby reprezentującej wykonawcę	Imię i nazwisko, nr uprawnień i podpis osoby uprawnionej, który opracował mapę	*) Należy podać skrócony opis służebności gruntowej wraz ze sposobem jej oznaczenia na mapie, a w przypadku, kiedy nie wykonano ustalenia obciążenia służebnościami - zamieścić stosowną informację.