



www.uni-geo.pl

KARTA OTWORU GEOTECHNICZNEGO**Profil numer 9**

Zał.Nr: 4.9

Wiertnica: WH-25

X: 8431802.88

Y: 5998362.85

Miejscowo : Suwałki

Gmina: -----

Powiat: miasto na prawach pow.

Województwo: Podlaskie

Obiekt: Droga Wojewódzka nr 655

Inwestor: Miasto Suwałki

Wiercenie: UNI-GEO Piotr Rant




Dozór geol.: mgr in . Maciej Luty

System wiercenia: Mechaniczno-obrotowy

Rz dna: 175.00 m n.p.m.

Skala 1 : 50

Data wiercenia: 2015-01-16

Wiercenie	Cf boko zwierciadła wody	Stratygrafia	Profil litologiczny		Przelot	Opis litologiczny	Symbol gruntu	Wilgotno	Stan gruntu	IL	ID
			[m]	[m]							
1	2	3	4	5	6	7	8	9	10	11	12
					0.09	Nawierzchnia asfaltowa czarna	-				
					0.40	nasyt budowlany () jasnobr zowy	nB		zg		0.70
					1.0	pospółka br zowa	Po	w	szg		0.60
				2.0							
					2.10						