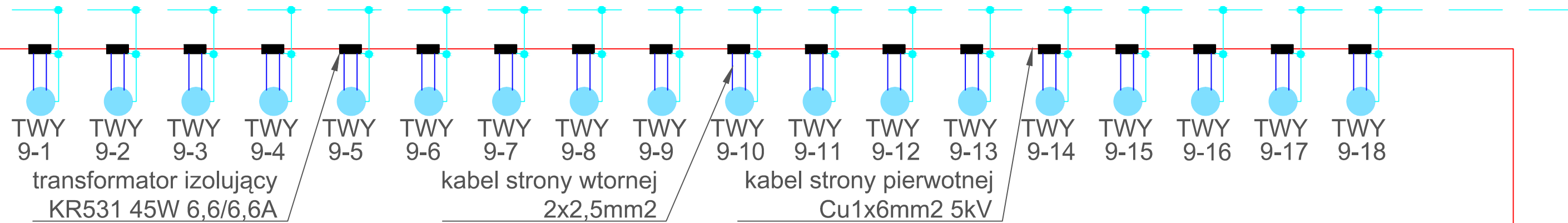
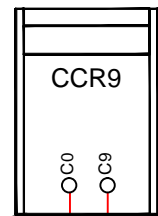
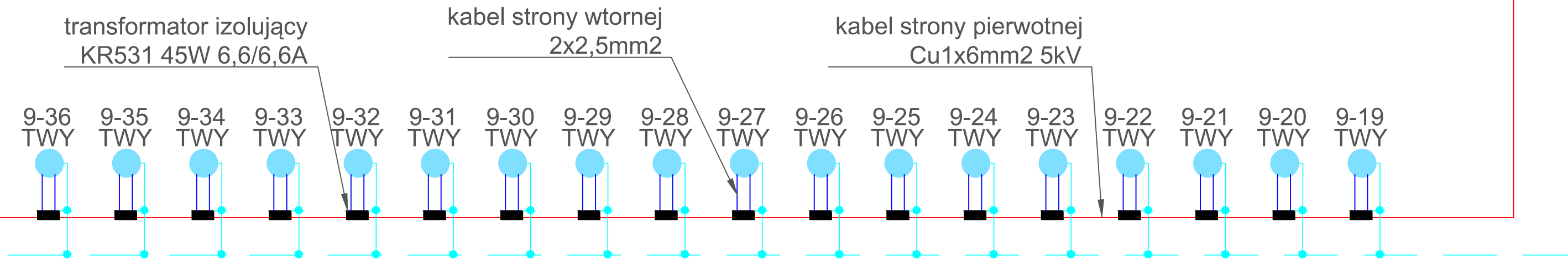


TCR.2.04+04



DROGA KOŁOWANIA I DROGA POSTOJOWA



PROJEKT ROZBUDOWA I PRZEBUDOWA LOTNISKA W SUWAŁKACH - I ETAP WRAZ Z DOSTOSOWANIEM GO DO POTRZEB LOTNISKA UŻYTKU WYŁĄCZNEGO, O KODZIE REFERENCYJNYM 2B
dz. nr ew. 31967/6, 31967/12, 31967/14, 31967/16, 31967/18, 31967/21, 31967/22, 31967/23, 31967/24 ob. 0007 m. Suwałki, 54/4 ob. 0045 Zielone Kamedulskie, gm. Suwałki, woj. Podlaskie

INWESTOR
MIASTO SUWAŁKI
UL. MICKIEWICZA 1, 16-400 SUWAŁKI

FAZA	PROJEKT WYKONAWCZY	W
BRANŻA	ELEKTRYCZNA	

Projekt Plus sp. z o.o.

ul. Chmielna 8 lok. 311, 00-020 Warszawa
biuro@rejestracjalotnisk.com.pl, NIP: 525 256 57 50
M: +48 695 880 039, T: +48 22 829 23 38

PROJEKTANT	mgr inż. Krzysztof Kulesza PDL/0071/POOE/07	PODPIS
		PODPIS

SPRAWDZAJĄCY	mgr inż. Adam Borowik PDL/0054/POOE/08	PODPIS
--------------	---	--------

TYTUŁ RYSUNKU
Schemat zasilania opraw: krawędzi drogi kołowania oraz krawędzi płyty postojowej

NR RYSUNKU	E-03	SKALA
DATA	PAŹDZIERNIK 2015	