


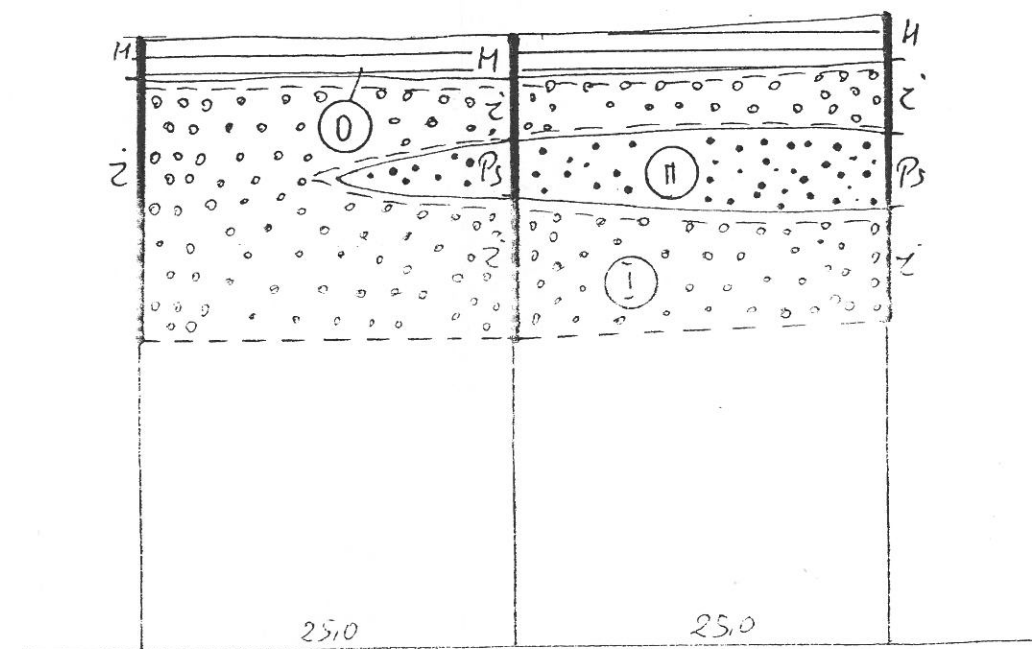
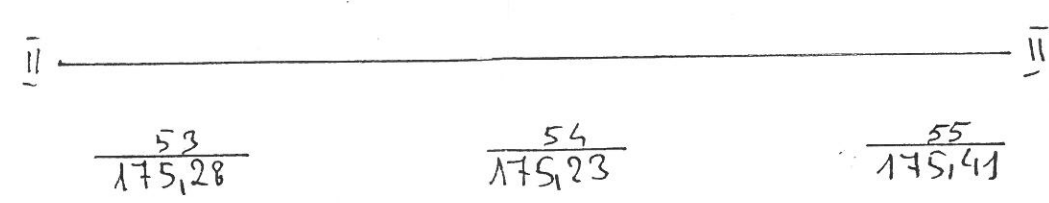
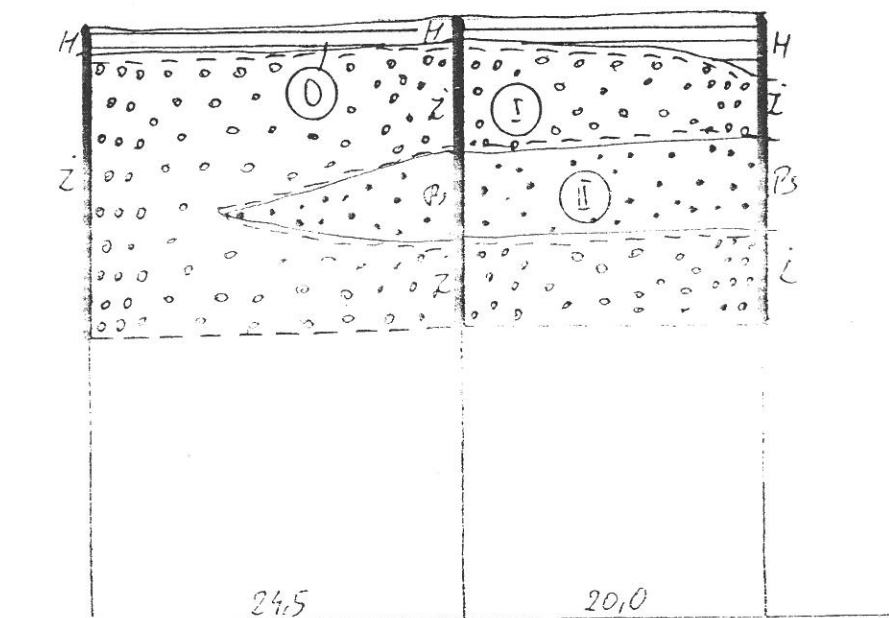
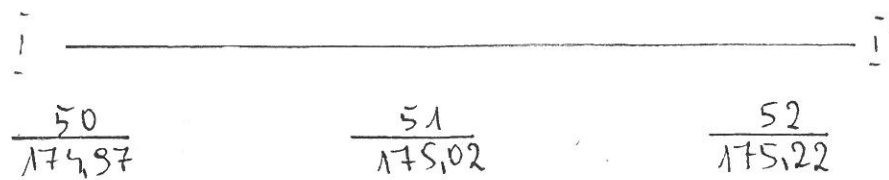
Przekrój geotechniczny skala 1 : 100 / 500

zał. do badań geotechnicznych pionowa / pozioma

Wysokość
m npm



odległ. m



Objaśnienia

- granice rodzajów gruntów
- granice warstw geotechn.
- ▼ — głębokość ustabilizowanego zwierciadła wody (PPW) [m ppt]
- Ⓜ — nr warstwy geotechn.

Oznaczenia gruntów

Utwory	Szra fura	Rodzaj gruntu	Stratygrafia
powierzchniowe		Grunty próchniczne, w tym Nn	Holocen
wodnolodowcowe		Piaski drobne, pylaste	Neoplejstocen
		Piaski średnio i gruboziarniste	
		Zwiry, pospółki	

Opracował :
G. Ramut