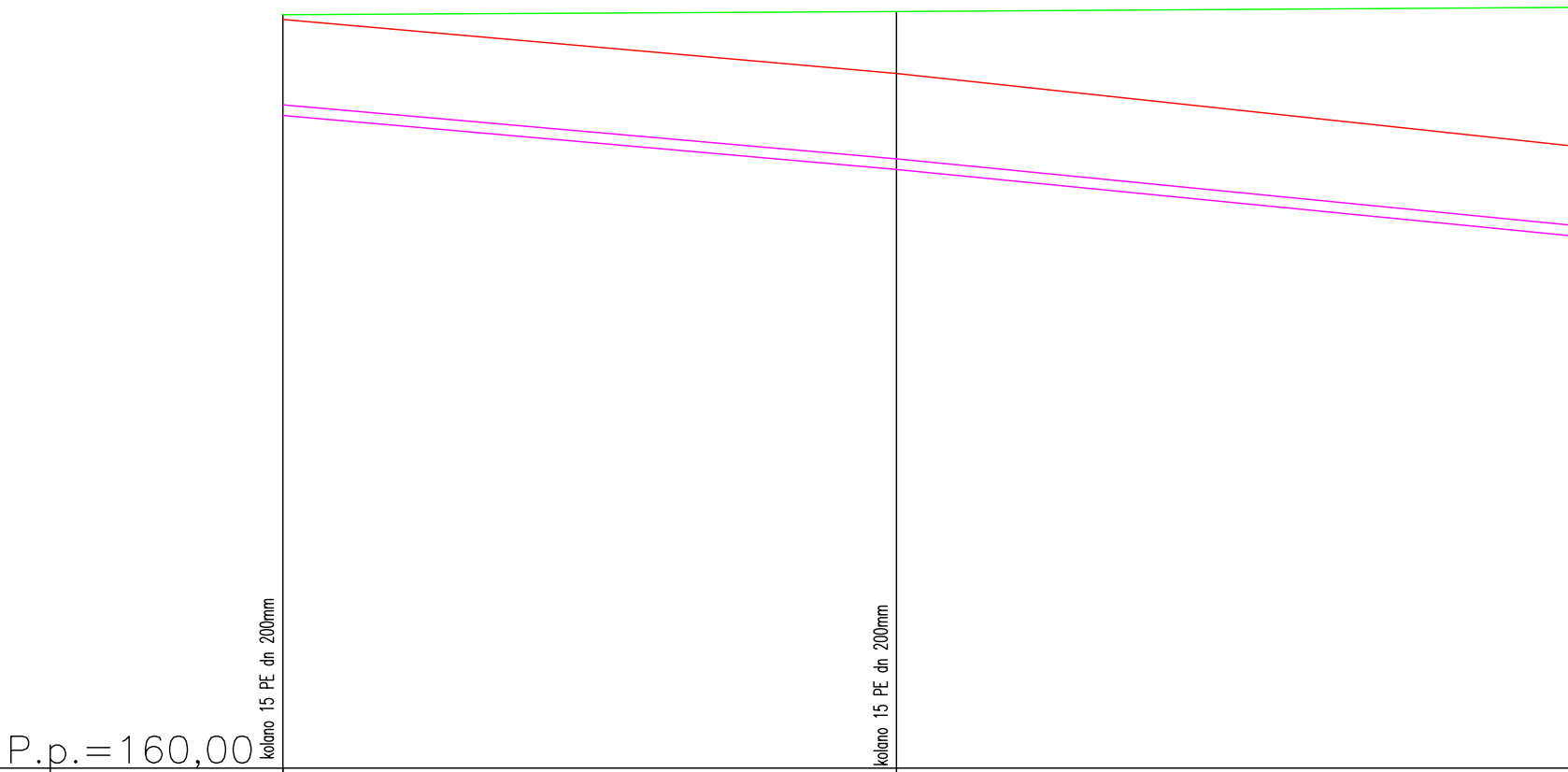
P.p.=160,00
kolano 15 PE dn 200mm
kolano 15 PE dn 200mm

	z7		z8	
Rzędna projektowanego terenu	174,12		174,18	
Rzędna istniejącego terenu	174,03		173,02	
Rzędna dna proj. kanału	172,23		171,22	
Zagłęb. dna względem terenu proj.	1,89		2,96	
Zagłebienie dna od terenu istn.	1,80		1,80	
Proj. spadek, średnica, odległość		L=11,50 PE-RC Ø 200mm, PN10 i=87,8 ‰		L=18,00 PE-RC Ø 200mm, PN10
Odległości	183,6		195,1	200,0


kolano 30 PE dn 200mm
174,28
174,28
173,95
171,25
171,25
167,95
169,60
169,45
166,15
4,68
4,83
7,80
1,65
1,80
1,80
i=98,3 ‰
L=26,50
PE-RC Ø 200mm, PN10
i=124,5 ‰
L=29,50
211,6
213,1
239,6
z8a
ks9
z9


proj kd DN250, rz.osi=171,60
proj NN, gł.osi=0,80
proj NN, gł.osi=0,80
proj kan technol, gł.osi=0,80
NN do demont, rz.osi=163,89
kolano 30 PE dn 200mm
wodociąg do likwid DN160, gł.osi=2,00
173,12
164,52
162,72
10,40
1,80
i=116,3 ‰
L=15,00
PE-RC Ø 200mm, PN10
PE-RC Ø 200mm, PN10
244,3
246,5
249,6
267,7
269,1
273,7
z10

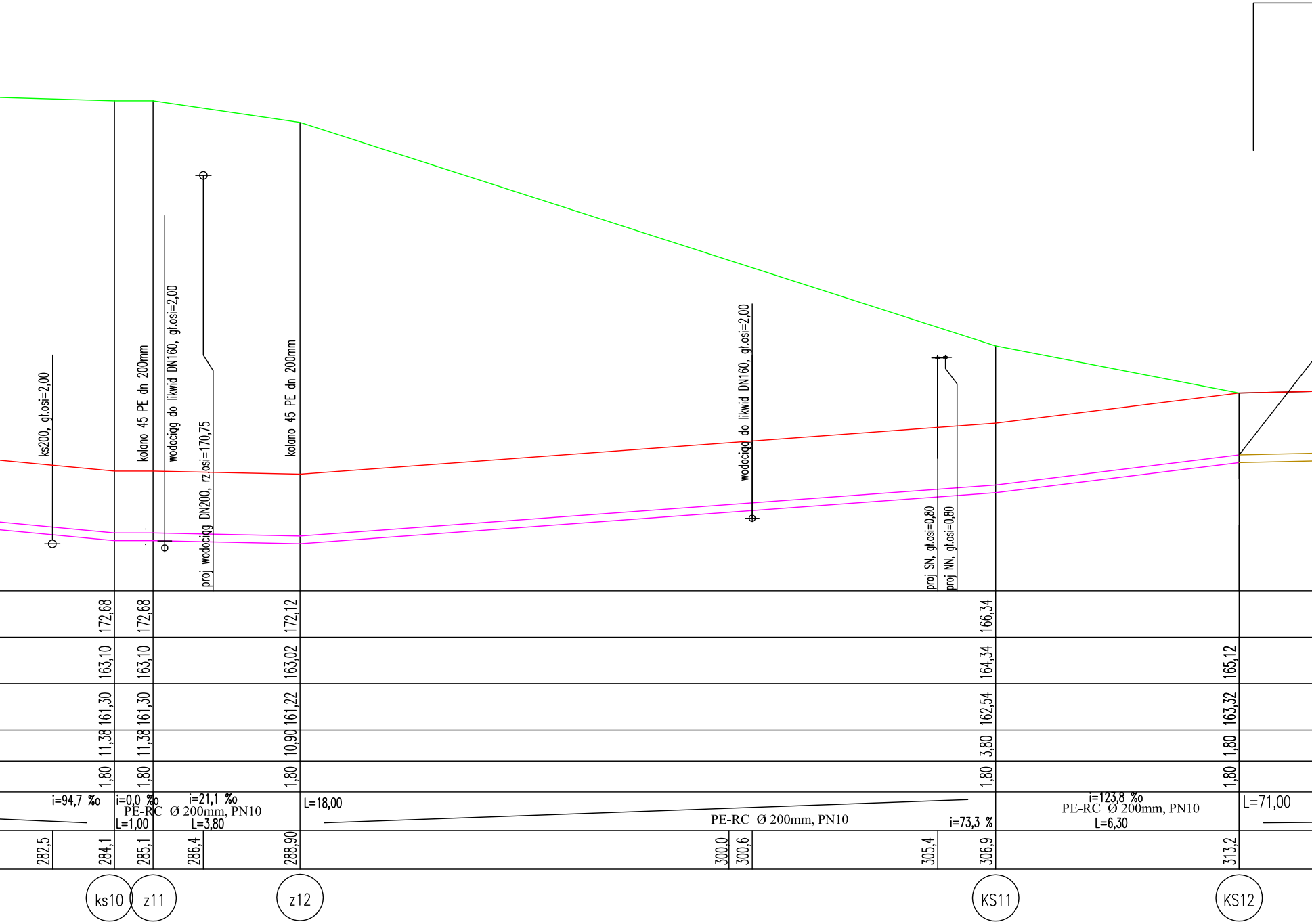
ks200, gł.osi=2,00
kolano 45 PE dn 200mm
wodociąg do likwid DN160, gł.osi=2,00
proj wodociąg DN200, rz.osi=170,75
kolano 45 PE dn 200mm
wodociąg do likwid DN160, gł.osi=2,00
proj SN, gł.osi=0,80
proj NN, gł.osi=0,80
172,68
172,68
172,12
166,34
163,10
163,10
163,02
164,34
165,12
161,30
161,30
161,22
162,54
163,32
11,38
11,38
10,90
3,80
1,80
1,80
1,80
1,80
1,80
1,80
i=94,7 ‰
i=0,0 ‰
L=1,00
PE-RC Ø 200mm, PN10
i=21,1 ‰
L=3,80
L=18,00
PE-RC Ø 200mm, PN10
i=73,3 ‰
i=123,8 ‰
PE-RC Ø 200mm, PN10
L=6,30
L=71,00
282,5
284,1
285,1
286,4
288,90
300,0
300,6
305,4
306,9
313,2
ks10
z11
z12
KS11
KS12

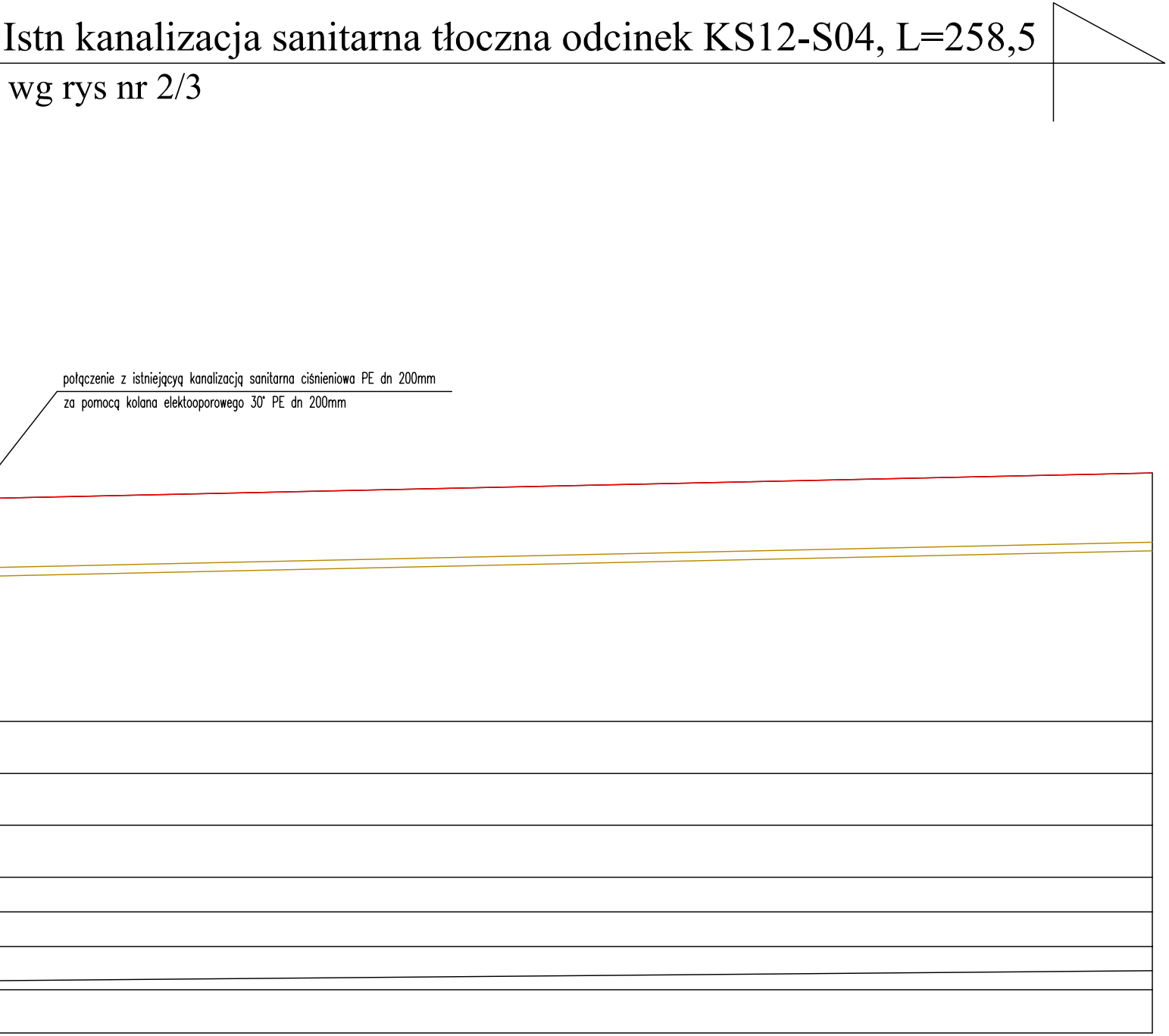
Istn kanalizacja sanitarna tłoczna odcinek KS12-S04, L=258,5
wg rys nr 2/3
połączenie z istniejącyą kanalizacją sanitarna ciśnieniowa PE dn 200mm
za pomocą kolana elektooporowego 30° PE dn 200mm

Profil kanalizacji sanitarnej tłocznej tymczasowej

Skala 1:100/100

🟥 teren istniejący

🟩 teren projektowany

Drogowskaz s.c.

M. Gwiazdowski, A. Sosnowski, M. Grzybowska
ul. Elewatorska 13/22, 15-620 Białystok
tel. (085) 652 06 80, e-mail: drogowskaz-sc@o2.pl

Stadium : **P.W.**	Nazwa rysunku: profil kanalizacji saitarnej	Rysunek nr : 2/2
Skala : 1:100/100	Obiekt: Opracowanie dokumentacji technicznej drogi publicznej oznaczonej symbolem 5KD miejscowym planie zagospodarowania przestrzennego terenu ograniczonego ulicą Wojska Polskiego, zabudową mieszkaniową osiedla Polna, ulicą Utrata, terenami wojskowymi i ulicą łączącą ulicę Utrata i ulicę Sportową w Suwałkach - BRANŻA SANITARNA	Data : 10.2017

BRANŻA SANITARNA

Opracował:			
Imię i nazwisko nr upr.:	Podpis:		
mgr inż. Agata Fiedoruk Walko nr upr. PDL/0049/PWOS/12 Współpraca: inż. Mariusz Walko			