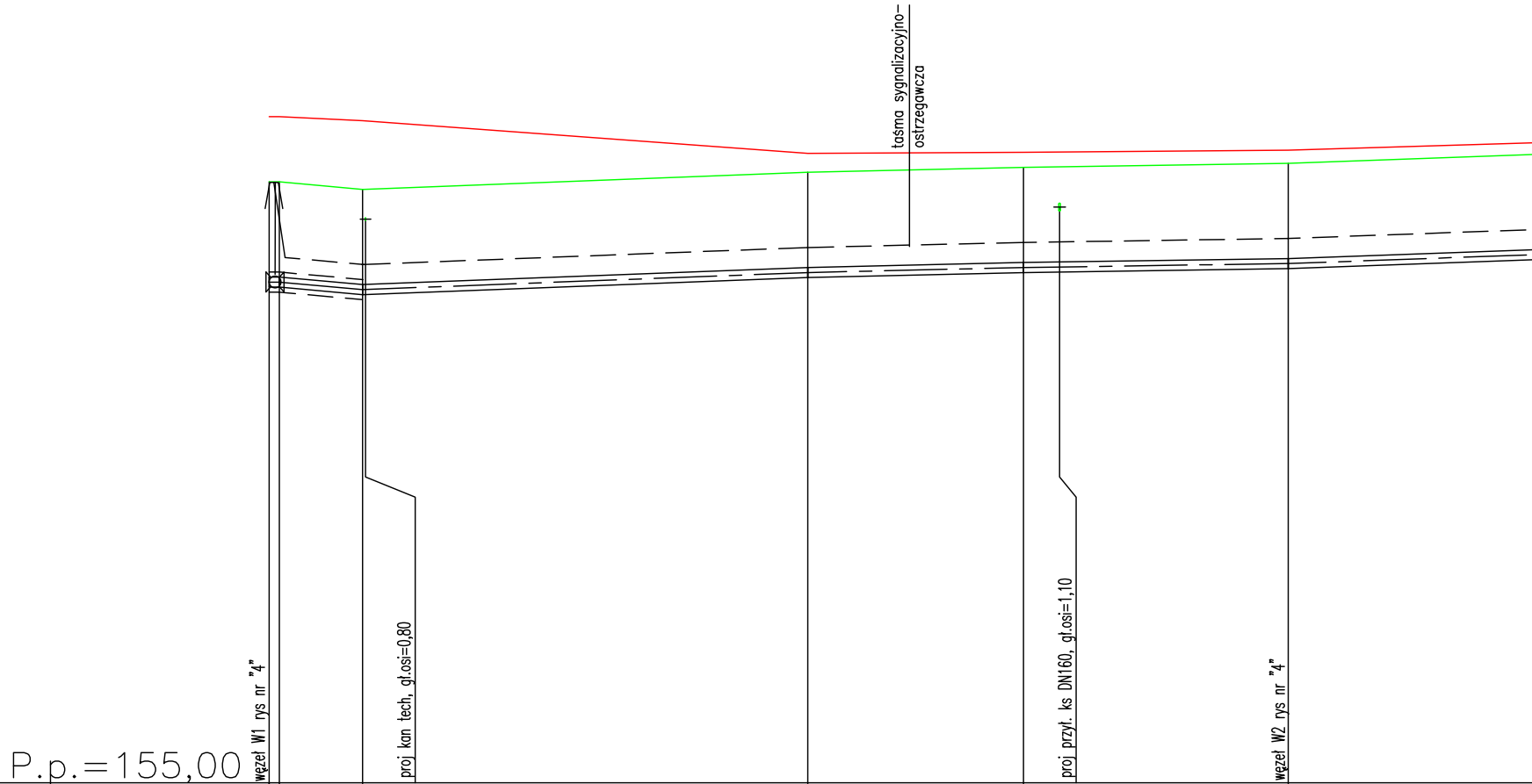
taśma sygnalizacyjno-
ostrzegawcza
P.p.=155,00
węzeł W1 rys nr "4"
proj kan tech, gł.osi=0,80
proj przył. ks DN160, gł.osi=1,10
węzeł W2 rys nr "4"

Rzędna projektowanego terenu	166,99	166,99	166,84	167,18	167,28		167,36	
Rzędna istniejącego terenu	168,29	168,29	168,21	167,56	167,58		167,62	
Zagłęb. osi względem terenu proj	2,00	2,00	2,00	2,00	2,00		2,00	
Zagłębienie osi od terenu istn.	3,30	3,30	3,37	2,38	2,30		2,26	
Rzędna osi proj. rurociągu	164,99	164,99	164,84	165,18	165,28		165,36	
Proj. spadek, średnica, odległość		i=0,0 ‰ PE-RC Ø 200mm, PN10 L=1,00	i=18,1 ‰ L=8,30	i=7,7 ‰ PE-RC Ø 200mm, PN10 L=44,40	i=4,7 ‰ PE-RC Ø 200mm, PN10 L=21,50		i=3,0 ‰ PE-RC Ø 200mm, PN10 L=26,40	
dległości	1,00	1,00	9,30	53,70	75,20	78,80	100,0	101,6
	W1	z1	z2	z3	z4		W2	

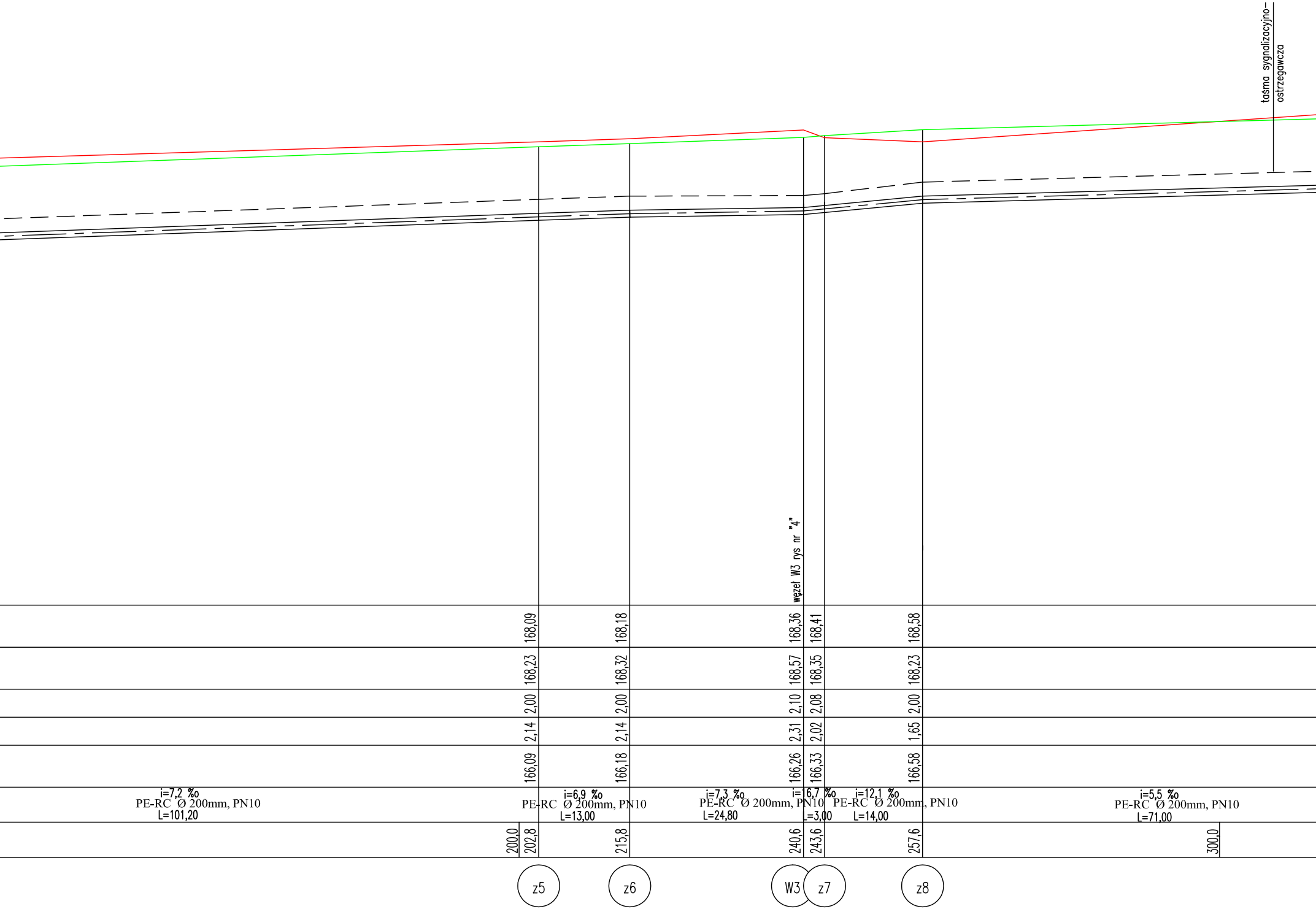
taśma sygnalizacyjno-ostrzegawcza
węzeł W3 rys nr "4"
168,09
168,18
168,36
168,41
168,58
168,23
168,32
168,57
168,35
168,23
2,00
2,00
2,10
2,08
2,00
2,14
2,14
2,31
2,02
1,65
166,09
166,18
166,26
166,33
166,58
i=7,2 ‰
PE-RC Ø 200mm, PN10
L=101,20
i=6,9 ‰
PE-RC Ø 200mm, PN10
L=13,00
i=7,3 ‰
PE-RC Ø 200mm, PN10
L=24,80
i=16,7 ‰
L=3,00
i=12,1 ‰
PE-RC Ø 200mm, PN10
L=14,00
i=5,5 ‰
PE-RC Ø 200mm, PN10
L=71,00
200,0
202,8
215,8
240,6
243,6
257,6
300,0
z5
z6
W3
z7
z8

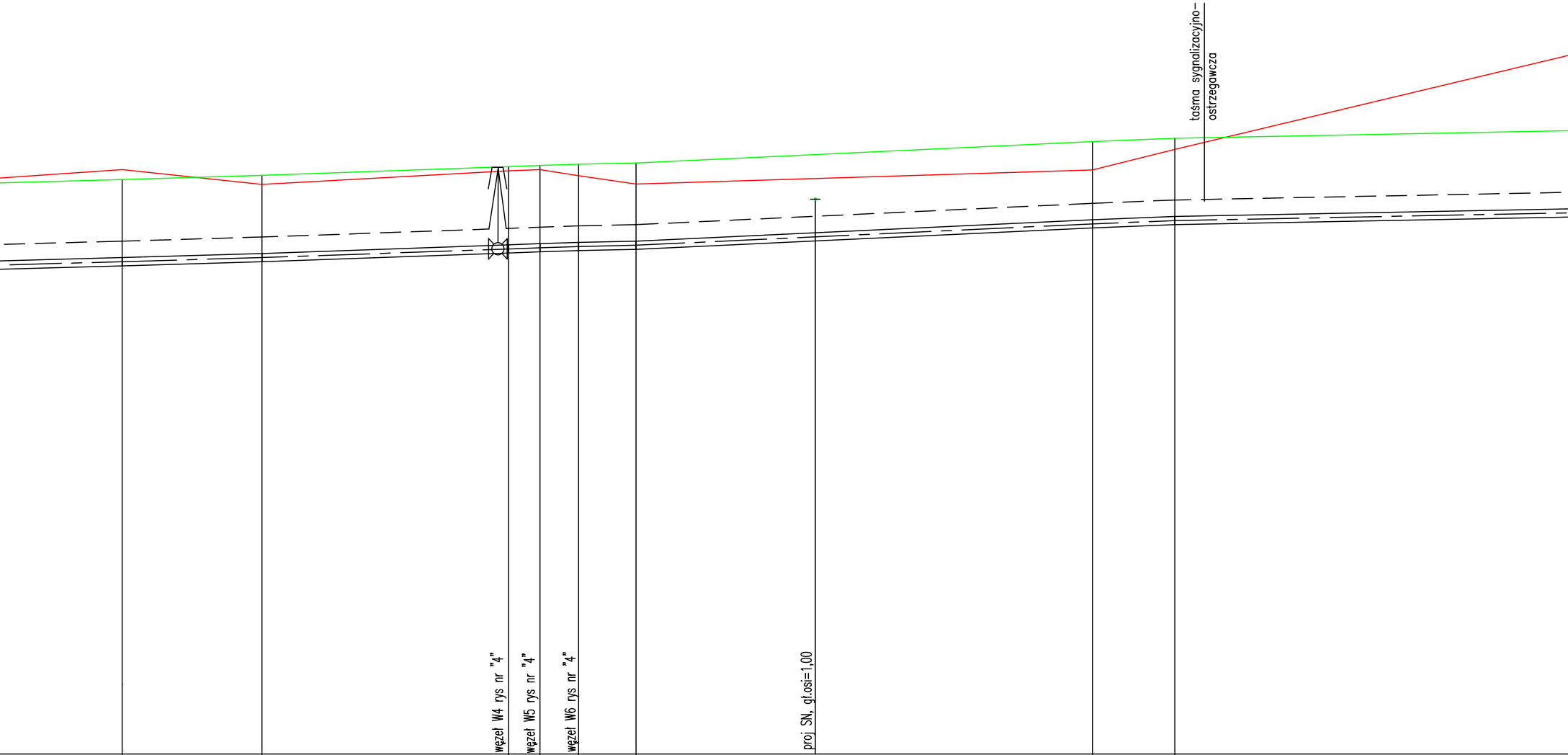
taśma sygnalizacyjno-
ostrzegawcza
węzeł W4 rys nr "4"
węzeł W5 rys nr "4"
węzeł W6 rys nr "4"
proj SN, gł.osi=1,00

	s1	z9	W4	W5	W6	z10			z11	z12	
	168,97	169,07	169,28	169,31	169,34	169,37			169,89	169,97	
	169,21	168,85	169,18	169,21	169,06	168,86			169,20	169,70	
	2,00	2,00	2,20	2,10	2,00	2,00			2,00	2,00	
	2,24	1,78	2,10	2,00	1,72	1,49			1,31	1,73	
	166,97	167,07	167,08	167,21	167,34	167,37			167,89	167,97	
	328,6	345,6	375,6	379,4	384,1	391,1	400,0	412,9	446,6	456,6	500,0

i=5,9 ‰ PE-RC Ø 200mm, PN10 L=17,00

i=7,0 ‰ PE-RC Ø 200mm, PN10 L=30,00

i=7,9 ‰ L=3,80 i=6,4 ‰ L=4,70 i=4,3 ‰ L=7,00 PE-RC Ø 200mm, PN10

i=9,4 ‰ PE-RC Ø 200mm, PN10 L=55,50

i=8,0 ‰ PE-RC Ø 200mm, PN10 L=10,00

i=3,9 ‰ PE-RC Ø 200mm, PN10 L=54,00

Profil wodociągu

Skala 1:100/500

🟥 teren istniejący
🟩 teren projektowany

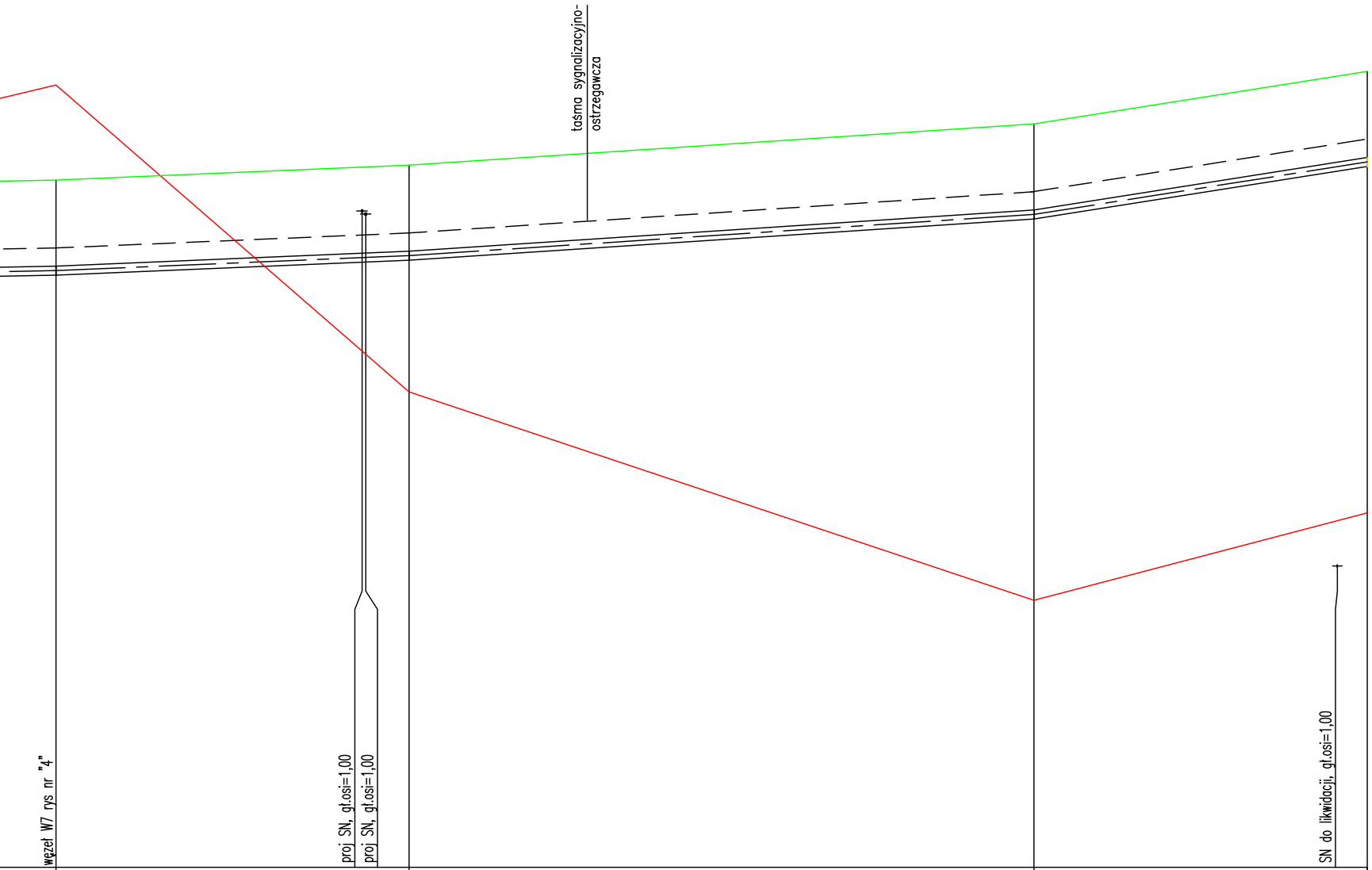
taśma sygnalizacyjno-ostrzegawcza
węzeł W7 rys nr "4"
proj SN, gł.osi=1,00
proj SN, gł.osi=1,00
SN do likwidacji, gł.osi=1,00

W7		z13		s2		z14
170,18		170,51		171,42		172,58
172,28		165,50		160,90		162,83
2,00		2,00		2,00		2,00
4,10		-3,01		-8,52		-7,75
168,18		168,51		169,42		170,58
	i=8,5 ‰ PE-RC Ø 200mm, PN10 L=39,00		i=13,2 ‰ PE-RC Ø 200mm, PN10 L=69,00		i=31,5 ‰ PE-RC Ø 200mm, PN10 L=36,80	
510,6	544,4	549,6	600,0	618,6	652,1	655,4

Drogowskaz s.c.

M. Gwiazdowski, A. Sosnowski, M. Grzybowska
ul. Elewatorska 13/22, 15-620 Białystok
tel. (085) 652 06 80, e-mail: drogowskaz-sc@o2.pl

Stadium : **P.W.**
Nazwa rysunku: profil wodociągu
Rysunek nr : 2
Skala : 1:100/500
Obiekt:
Opracowanie dokumentacji technicznej drogi publicznej oznaczonej symbolem 5KD miejscowym planie zagospodarowania przestrzennego terenu ograniczonego ulicą Wojska Polskiego, zabudową mieszkaniową osiedla Polna, ulicą Utrata, terenami wojskowymi i ulicą łączącą ulicę Utrata i ulicę Sportową w Suwałkach - BRANŻA SANITARNA
Data : 10.2017

BRANŻA SANITARNA

Opracował:			
Imię i nazwisko nr upr.:	Podpis:		
mgr inż. Agata Fiedoruk Walko nr upr. PDL/0049/PWOS/12 Współpraca: inż. Mariusz Walko			