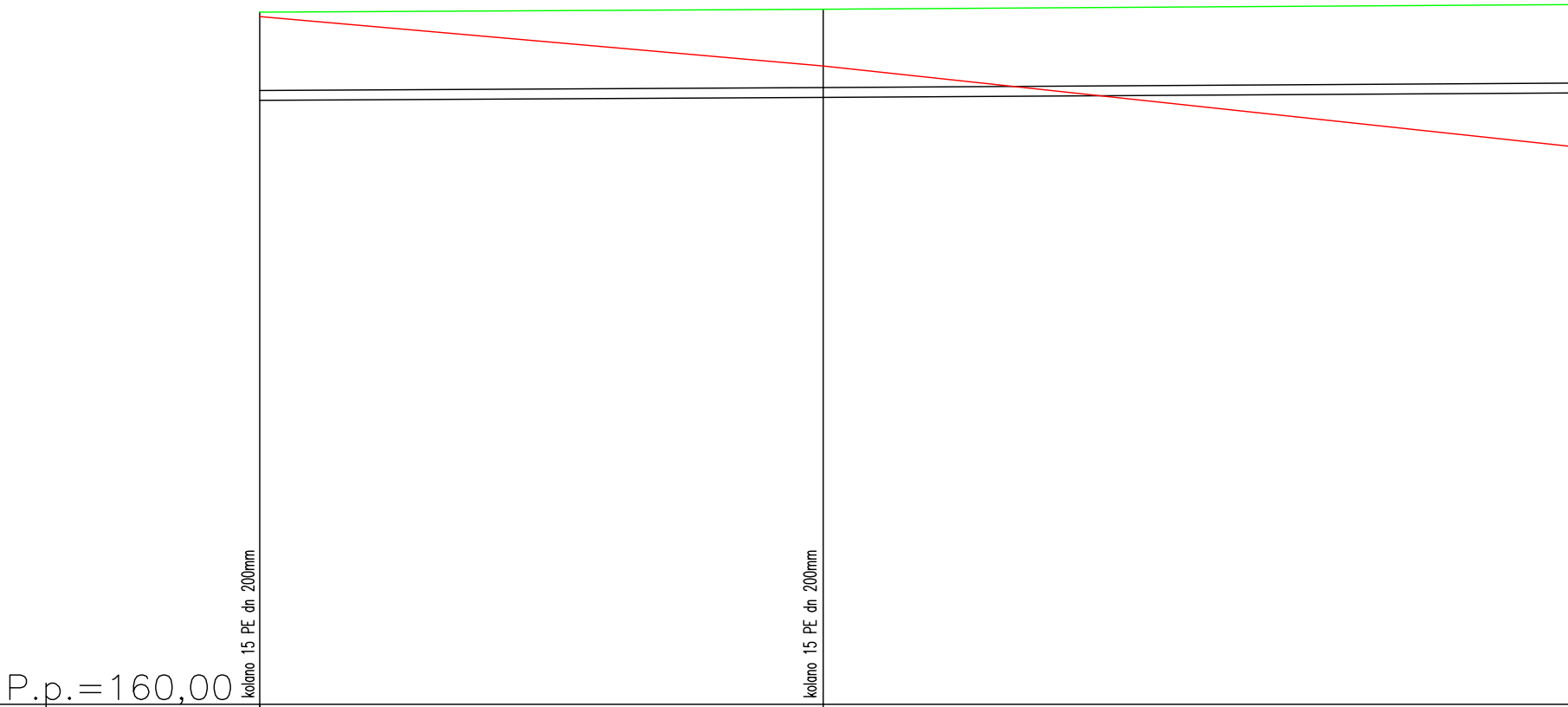
P.p.=160,00
kolano 15 PE dn 200mm
kolano 15 PE dn 200mm

	z7		z8	
Rzędna projektowanego terenu	174,12		174,18	
Rzędna istniejącego terenu	174,03		173,02	
Rzędna dna proj. kanału	172,32		172,38	
Zagłęb. dna względem terenu proj.	1,80		1,80	
Zagłębienie dna od terenu istn.	1,71		0,64	
Proj. spadek. średnica, odległość		L=11,50 PE-RC Ø 200mm, PN10 i=5,2 ‰		L=16,50 PE-RC Ø 200mm, PN10
Odległości	183,6		195,1	200,0

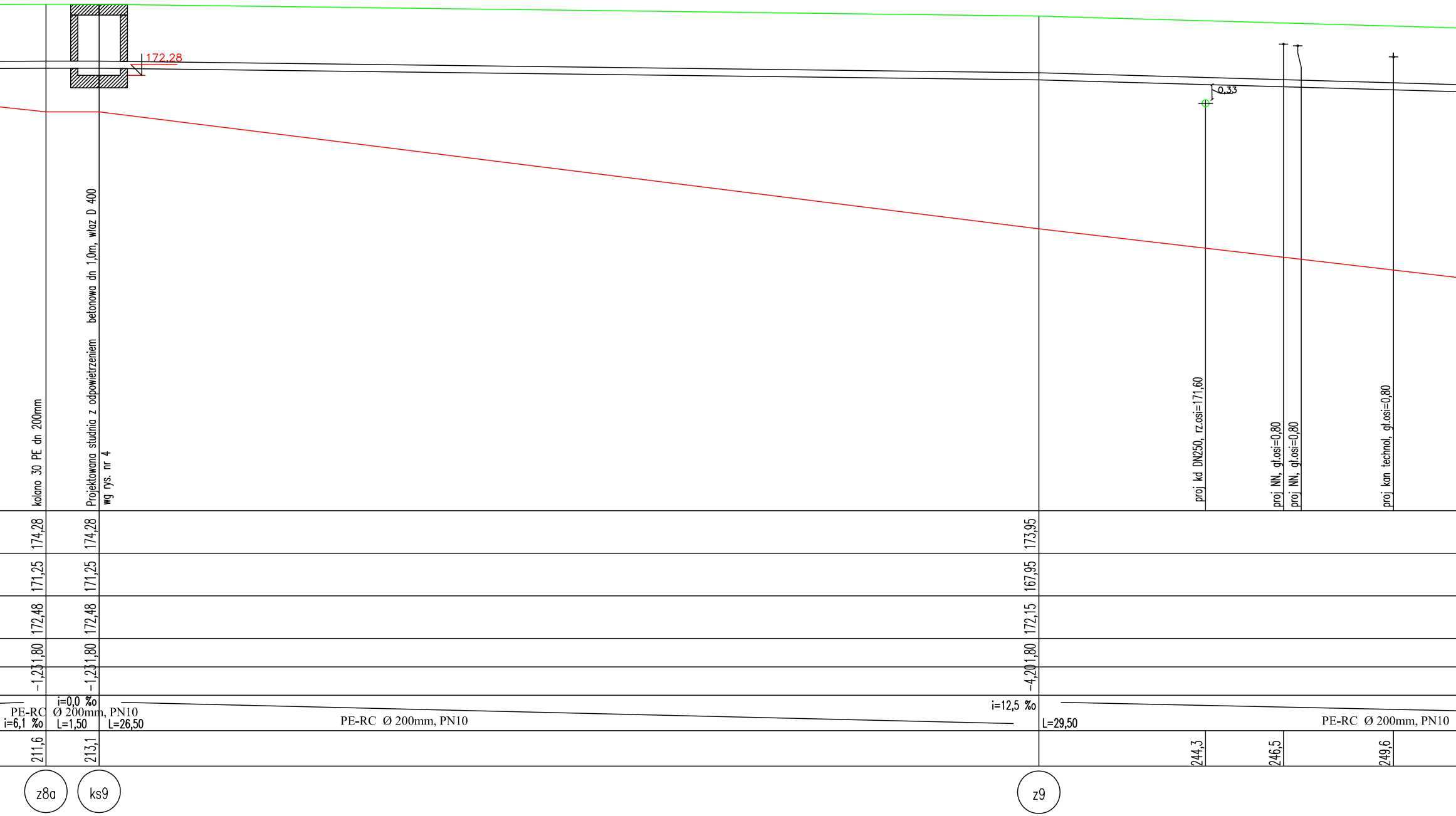
172,28
0,33
kolano 30 PE dn 200mm
Projektowana studnia z odpowietrzeniem betonowa dn 1,0m, właz D 400
wg rys. nr 4
proj kd DN250, rz.osi=171,60
proj NN, gł.osi=0,80
proj NN, gł.osi=0,80
proj kan technol, gł.osi=0,80
174,28
174,28
173,95
171,25
171,25
167,95
172,48
172,48
172,15
1,80
1,80
1,80
-1,23
-1,23
-4,20
i=0,0 ‰
i=6,1 ‰
i=12,5 ‰
PE-RC Ø 200mm, PN10
PE-RC Ø 200mm, PN10
PE-RC Ø 200mm, PN10
L=1,50
L=26,50
L=29,50
211,6
213,1
244,3
246,5
249,6
z8a
ks9
z9

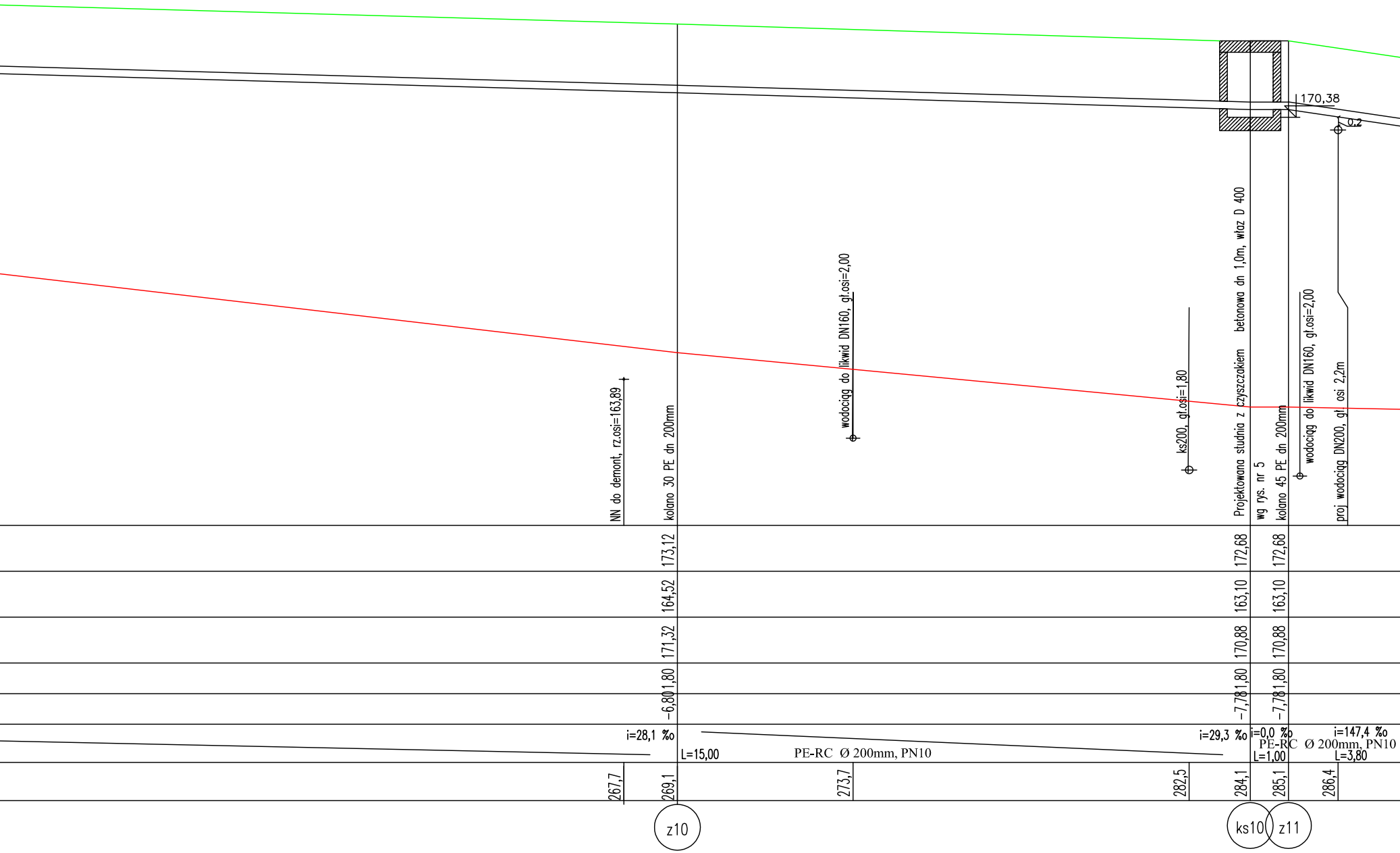
170,38
0,2
NN do demont, rz.osi=163,89
kolano 30 PE dn 200mm
wodociąg do likwid DN160, gł.osi=2,00
ks200, gł.osi=1,80
Projektowana studnia z czyszczakiem betonowa dn 1,0m, właz D 400
wg rys. nr 5
kolano 45 PE dn 200mm
wodociąg do likwid DN160, gł.osi=2,00
proj wodociąg DN200, gł osi 2,2m
173,12
172,68
172,68
164,52
163,10
163,10
171,32
170,88
170,88
1,80
1,80
1,80
-6,80
-7,78
-7,78
i=28,1 ‰
i=29,3 ‰
i=0,0 ‰
i=147,4 ‰
L=15,00
PE-RC Ø 200mm, PN10
PE-RC Ø 200mm, PN10
L=1,00
L=3,80
267,7
269,1
273,7
282,5
284,1
285,1
286,4
z10
ks10
z11

Istn kanalizacja sanitarna tłoczna odcinek

wg rys nr 2/3

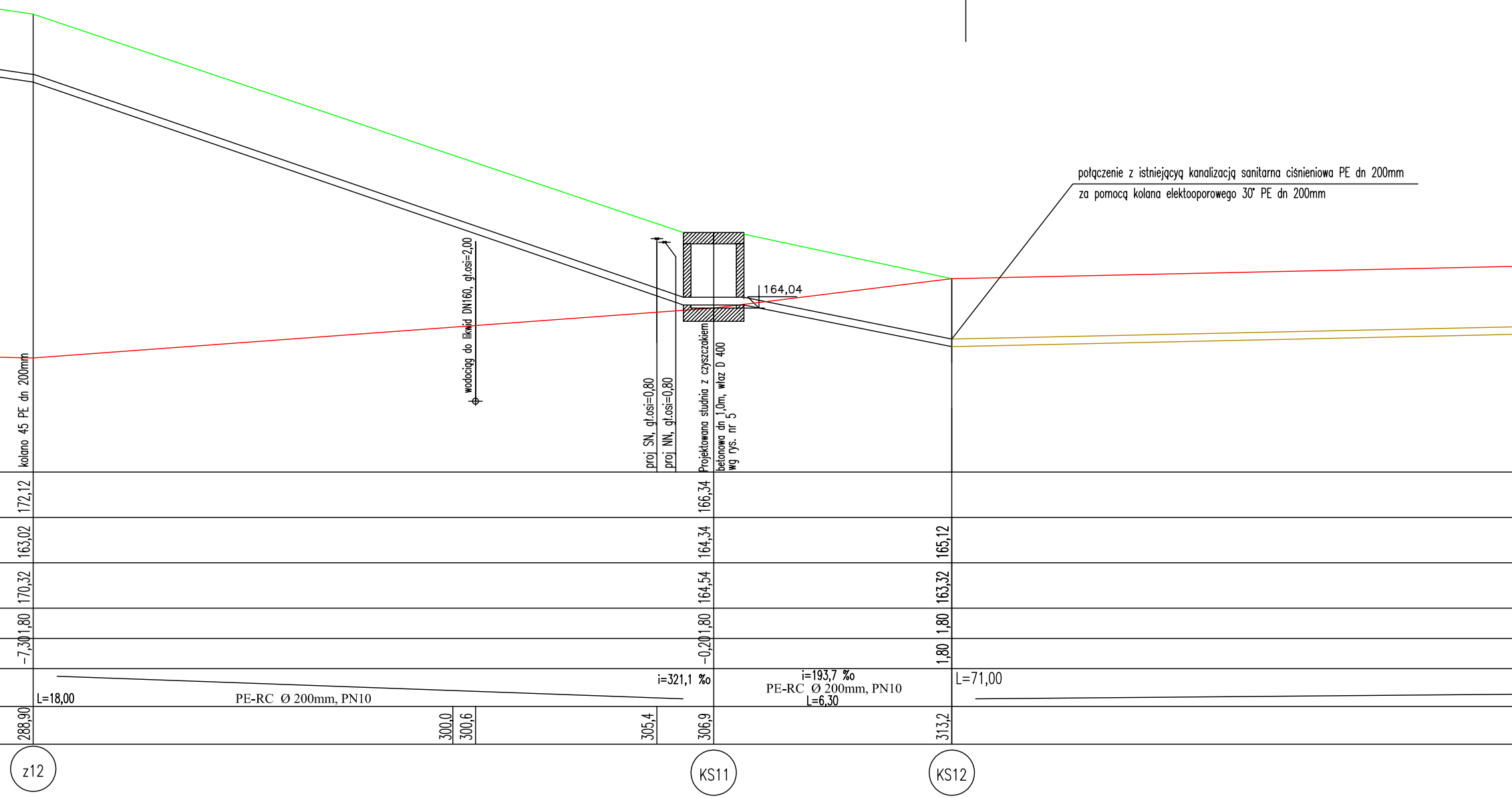
połączenie z istniejącyą kanalizacją sanitarna ciśnieniowa PE dn 200mm
za pomocą kolana elektooporowego 30° PE dn 200mm
164,04
kolano 45 PE dn 200mm
wodociąg do likwid DN160, gł.osi=2,00
proj SN, gł.osi=0,80
proj NN, gł.osi=0,80
Projektowana studnia z czyszczakiem
betonowa dn 1,0m, właz D 400
wg rys. nr 5
172,12
166,34
163,02
164,34
165,12
170,32
164,54
163,32
1,80
1,80
1,80
-7,30
-0,20
1,80
i=321,1 ‰
i=193,7 ‰
PE-RC Ø 200mm, PN10
L=6,30
L=18,00
PE-RC Ø 200mm, PN10
L=71,00
288,90
300,0
300,6
305,4
306,9
313,2
z12
KS11
KS12

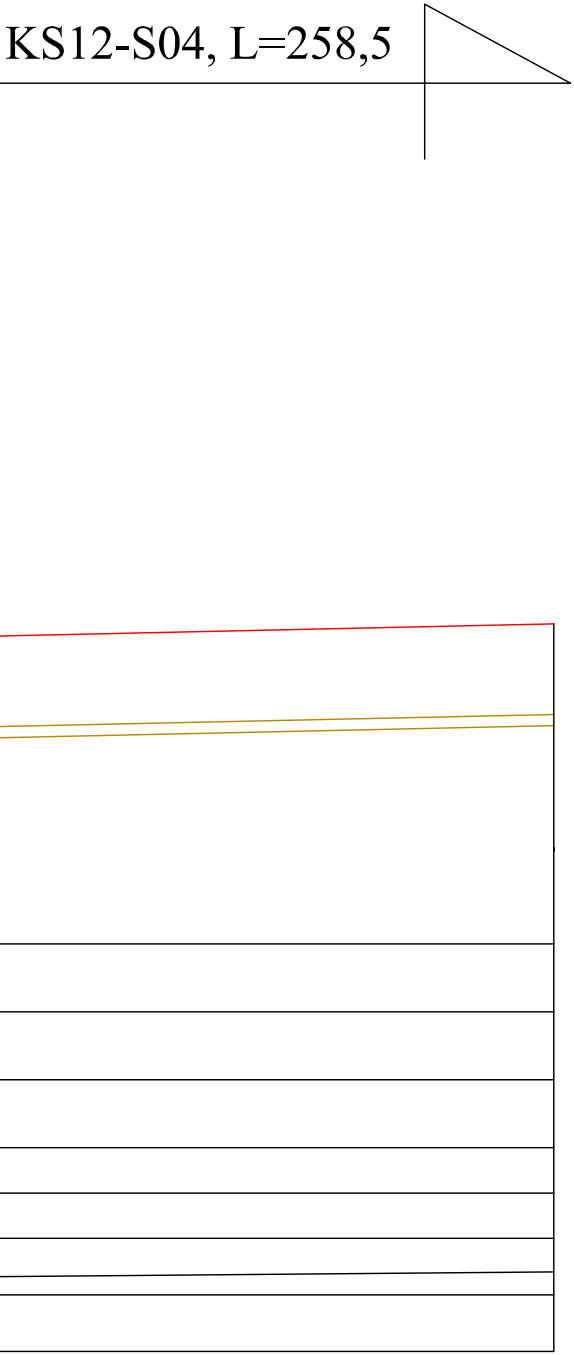
KS12-S04, L=258,5

Profil kanalizacji sanitarnej tłocznej

Skala 1:100/100

🟥	teren istniejący
🟩	teren projektowany

Drogowskaz s.c.
M. Gwiazdowski, A. Sosnowski, M. Grzybowska
ul. Elewatorska 13/22, 15-620 Białystok
tel. (085) 652 06 80, e-mail: drogowskaz-sc@o2.pl

Stadium : **P.B.**	Nazwa rysunku: profil kanalizacji saitarnej	Rysunek nr : 5/1
Skala : 1:100/100	Obiekt: Opracowanie dokumentacji technicznej drogi publicznej oznaczonej symbolem 5KD miejscowym planie zagospodarowania przestrzennego terenu ograniczonego ulicą Wojska Polskiego, zabudową mieszkaniową osiedla Polna, ulicą Utrata, terenami wojskowymi i ulicą łączącą ulicę Utrata i ulicę Sportową w Suwałkach - BRANŻA SANITARNA	Data : 10.2017

BRANŻA SANITARNA

Opracował:		Sprawdzający:	
Imię i nazwisko nr upr.:	Podpis:	Imię i nazwisko nr upr.:	Podpis:
mgr Inż. Agata Fiedoruk Walko nr upr. PDL/0049/PWOS/12		Inż. Mikołaj Fiedoruk nr upr. BI/234/76	