

P R A C O W N I A

PROJEKTOR

P R O J E K T O W A

MGR INŻ. RENATA KUCZYŃSKA - SZULCBACHER
16-400 SUWAŁKI ul. NONIEWICZA 85C
tel. 5631614 GSM 604 136 485

INWESTOR

GMINA MIASTO SUWAŁKI
UL. MICKIEWICZA 1, 16-400 SUWAŁKI

TEMAT OPRACOWANIA

**PROJEKT WYKONAWCZY
USUNIĘCIA KOLIZJI ISTNIEJĄCEJ LINII KABLOWEJ SN 20kV Z PROJEKTOWANYM
BUDYNKIEM WARSZTATÓW SZKOLNYCH**

Dotyczy inwestycji:

DOBUDOWA DO BUDYNKU ZESPOŁU SZKÓŁ NR 6 im. K. BRZOSTOWSKIEGO W
SUWAŁKACH BUDYNKU WARSZTATÓW I PRACOWNI DO PRAKTYCZNEJ NAUKI
ZAWODU WRAZ Z PRZEBUDOWĄ SCHODÓW WEWNĘTRZNYCH I ROZBIÓRKĄ
ZEWNĘTRZNYCH ORAZ BUDOWA INSTALACJI WEWNĘTRZNYCH WOD.-KAN, ENN,
CO, CWU, INSTALACJI ZEWNĘTRZNYCH WOD.-KAN, KD, ENN PRZYŁĄCZA P. POŻ,
PRZEPOMPOWNI ŚCIEKÓW KS, ORAZ PRZEBUDOWA KABLA eS.

KATEGORIA OBIEKTU XXVI

ADRES INWESTYCJI:

SUWAŁKI 16- 400, UL. SIKORSKIEGO 21;

DZ. NR 30281/2, 30282, 30280/2, 30285, 30286, 30287, 30288, 30289

JEDNOSTKA EWIDENCYJNA: M. SUWAŁKI, 206301_1,

OBREB EWIDENCYJNY: OBREB NR 03, 206301_1.03.

Branża	Autor	Współpraca	Data
ELEKTRYCZNA	mgr inż. Erywin A. Niewiarowski nr upr. PDL/0080/POOE/13	mgr inż. Mariusz Kopeć	VIII 2017

SIERPIEŃ 2017

SPIS ZAWARTOŚCI

1. Projekt wykonawczy usunięcia kolizji
 - 1.1. Część opisowa
 - 1.2. Część graficzna
 - PRZEBUDOWA ISTNIEJĄCEJ SIECI SN - TRASY LINII SN WRAZ Z RZĘDNymi DOCELOWymi – rys. E1
 - USUNIĘCIE KOLIZJI – SCHEMAT JEDNOKRESKOWY – rys. E2
2. Załączniki formalno – prawne
 - Warunki usunięcia kolizji nr 37/RE5/2017/5407 z dn. 10.07.2017
 - Uzgodnienie projektu przebudowy sieci elektroenergetycznej zgodnie z warunkami usunięcia kolizji nr 37/RE5/2017/5407 z dn. 10.07.2017
 - Skrócony wypis z rejestru gruntów (oryginał)
 - Decyzja o przekazaniu w trały zarząd nieruchomości położonej w Suwałkach przy ul. Sikorskiego ozn. nr geod. 30280/2, 30281, 30282, 30285, 30286, 30287, 30288, 30289, 30290, 30291, 30292 wraz z księgą wieczystą.
 - Kopia uprawnień i przynależności do Izb Inżynierów

OPIS TECHNICZNY

1. Podstawa opracowania

- zlecenie inwestora na wykonanie projektu,
- wytyczne dla wykonawcy dokumentacji projektowej – Wytyczne Systemów Elektroenergetycznych PGE Dystrybucja są w zakresie „Linie Kablowe Średniego Napięcia”,
- warunki techniczne usunięcia kolizji nr 37/RE5/2017/5407 wydane przez PGE Dystrybucja Oddział Białystok,
- projekty innych branż,
- dokumentacje techniczne zastosowanych urządzeń,
- obowiązujące przepisy i normy.

2. Normy i przepisy

- *PN-92/E-1200.11* - Symbole graficzne stosowane w schematach. Schematy i plany instalacji elektrycznych, budowlane i topograficzne
- *PN-IEC 364-4-41* - Instalacje elektryczne w obiektach budowlanych. Ochrona zapewniająca bezpieczeństwo. Ochrona przeciwporażeniowa.
- *PN-EN 60694:2001* - Postanowienia wspólne dla norm na wysokonapięciową aparaturę rozdzielczą i sterowniczą
- *PN-E- 05115:2002* - Instalacje elektroenergetyczne prądu przemiennego o napięciu wyższym od 1 kV
- *PN-76/E-05125* - Elektroenergetyczne i sygnalizacyjne linie kablowe.
- *Prenormy SEP*

3. Zakres opracowania

Zakresem opracowania jest wykonanie przebudowy kolidującej linii SN 20kV z projektowanym budynkiem warsztatów i pracowni do praktycznej nauki zawodu zlokalizowanym w Suwałkach przy ul. Sikorskiego 21 .

3.1. Zakres robót

1. Demontaż istniejącego kabla SN-20 kV 3xXUHAKXS 1x120mm² na odcinku oznaczonym A-B na planie nr E1, kolidującym z nowoprojektowanym budynkiem – długość 124m
2. Ułożenie projektowanego odcinka kabla SN-20kV 3xXRUHAKXS1x120mm² zgodnie z nową trasą na odcinku oznaczonym A-B na planie nr E1 kolidującym z nowoprojektowanym budynkiem – długość 132m
3. Połączenie kabla projektowanego SN-20kV 3xXRUHAKXS1x120mm² z istniejącym SN-20 kV 3xXUHAKXS 1x120mm² za pomocą mufy kablowej typu POLJ-24/1x120 – 2 szt.

3.2. Tabela z wykazem nr działek przez które przebiega projektowana sieć elektroenergetyczna:

Lp.	Nr działki na trasie proj. odcinka kabla
1.	<i>Dz. nr 30281/2</i>
2.	<i>Dz. nr 30280/2</i>
3.	<i>Dz. nr 30282</i>
4.	<i>Dz. nr 30285</i>
5.	<i>Dz. nr 30286</i>
6.	<i>Dz. nr 30287</i>
7.	<i>Dz. nr 30288</i>
8.	<i>Dz. nr 30289</i>

3.3. Opis prac

Istniejący kabel SN-20 kV 3xXUHAKXS 1x120mm² relacji stacja transformatorowa S.T10-955 CZSP - stacja transformatorowa S.T10 1349 Sikorskiego 1 na kolidującym odcinku A-B należy przełożyć w miejsce niekolidujące. Nową trasę kabla SN między punktami połączenia A-B dokonać

projektowanym kablem SN-20 kV 3xXUHAKXS 1x120mm² za pomocą muf termozgrzewalnych typu POLJ-24/1x120.

Projektowany odcinek kabla należy układać w wykopie na głębokości 0,8m. (górną część przepustu). Kabel układać na 10 cm podsypce z piasku, układany linia falista z zapasem (3% długości wykopu) wystarczającym do skompensowania możliwych przesunięć gruntu. Na kabel nasypać kolejną 10cm warstwę piasku i 15cm warstwę ziemi rodzimej. Następnie w wykopie ułożyć folie koloru czerwonego o grubości co najmniej 0,5mm i szerokości 25cm.

Miejsca kolizji projektowanego odcinka kabla Sn z istniejącym uzbrojeniem terenu należy wykonać w przepuszczeniu ochronnym z rury SRS160. Rury ochronne należy uszczelnić przed zamulaniem poprzez założenie na końce rur nakładek uszczelniających.

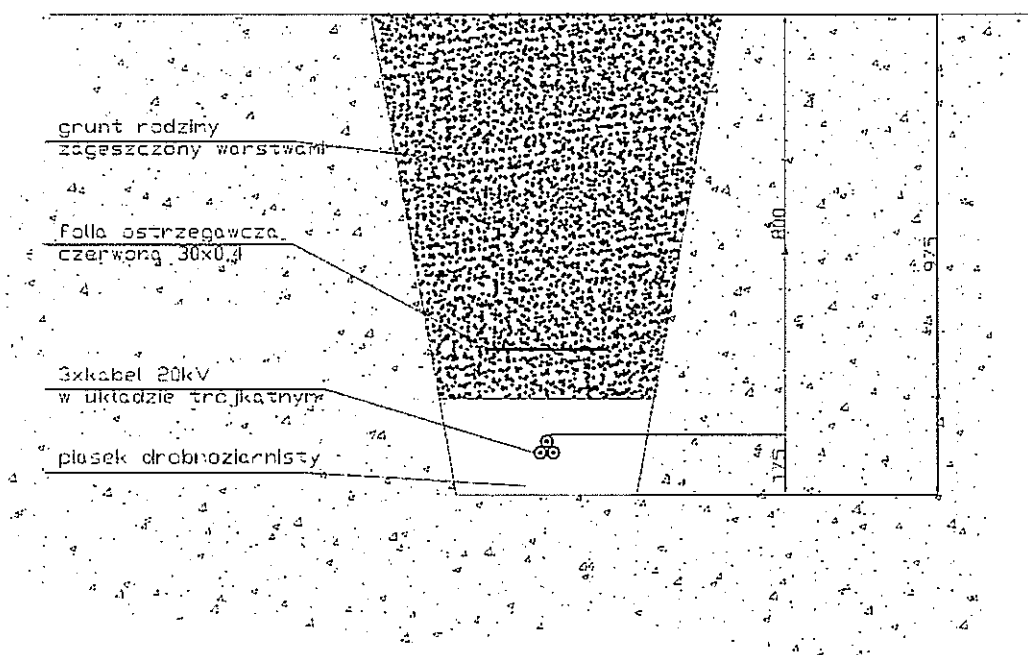
Kable oznakować trwałymi tabliczkami opisowymi umieszczonymi na kablu w odległości nie większej niż co 10m oraz w miejscach charakterystycznych tj. przed mufami przepustami i miejscach skrzyżowań. Na oznacznikach należy umieścić trwałe napisy zawierające:

- a) symbol i nr ewidencyjny linii(nr obwodu),
- b) oznaczenie kabla wg normy,
- c) znak użytkownika kabla,
- d) rok ułożenia kabla.

3.4. Najmniejsze dopuszczalne odległości na skrzyżowaniach i przy zbliżeniach kabla ułożonych od innych urządzeń podziemnych

Lp.	Skrzyżowanie lub zbliżenie	Najmniejsza dopuszczalna odległość w cm	
		pionowa przy skrzyżowaniu	pozioma przy zbliżeniu
1	Rurociągi wodociągowe, ściekowe, ciepłe, gazowe z gazami palnymi o ciśnieniu do 0,5at.	80 przy średnicy rurociągu do 250mm i 150 przy średn.> 250mm	50
2	Ściany budynków i inne budowle, np. tunele, kanały, ogrodzenia	-	50

W przypadku, gdy z uzasadnionych powodów określone powyżej odległości nie mogą być zachowane, dopuszcza się ich zmniejszenie do 50cm przy średnicy rurociągu do 250mm i do 80cm przy średnicy > 250mm pod warunkiem zastosowania ochrony rurowej zabudowanej na istniejących sieciach w miejscu skrzyżowania lub zbliżenia projektowanego kabla. W zależności od średnicy istniejącej sieci stosować na tych sieciach rury osłonowe dzielone wzdłużnie „Arot” typu A 110 PS lub A 160 PS lub równoważne w kolorze odpowiednim dla rodzaju istniejącej sieci o długości przeszkody i po 100cm w obie strony od miejsca skrzyżowania lub zbliżenia projektowanego kabla ŚN. Końce rury uszczelnić taśmą „denso” lub pianką poliuretanową.



Przekrój poprzeczny trasy kabla SN

4. Obliczenia

Reaktancja i rezystancja systemu elektroenergetycznego w S.T. 10-1349

Sikorskiego 1:

Impedancja systemu elektroenergetycznego wynosi:

$$Z_{Q1} = 1,1 \times \frac{U_{ns}^2}{S_{k0}} = 1,1 \times 20^2 / 250 = 1,76 \Omega$$

$$X_{Q1} = 0,995 \times Z_{Q1} = 0,995 \times 1,76 = 1,751 \Omega$$

$$R_{Q1} = 0,1 \times Z_{Q1} = 0,176 \Omega$$

Reaktancja i rezystancja sieci kablowej SN. Zasilanie podstawowe z S.T. 10-1349 Sikorskiego 1 – S.T. nr 10-955 CZSP:

- istniejące kable o przekroju 240mm²;

Długość sieci kablowej z S.T. 10-1349 Sikorskiego 1 do punktu połączenia z odcinkiem projektowanego kabla (objętego wymianą) wynosi **0,200km**.

Rezystancja istniejącej linii kablowej o przekroju 240mm² AL wynosi:

$$R_{Lki} = \left(\frac{1}{\gamma} \times S \right) \times l$$

$$R_{Lki/240} = 0,119 \frac{\Omega}{\text{km}} \times 0,2 \text{ km} = 0,024 \Omega$$

Reaktancja istniejącej linii kablowej o przekroju 240mm² wynosi:

$$X_{Lki/240} = X_L \times l = 0,1 \frac{\Omega}{\text{km}} \times 0,2 \text{ km} = 0,02 \Omega$$

Moc zwarcia sprowadzona do punktu zasilania odcinkiem projektowanego kabla

Moc zwarcia na szynach w rozdzielni ŚN przy napięciu 20kV wyniesie:

$$S''_{k01} = 1,1 U_n^2 / Z_k$$

$$S''_{k01} = 1,1 \times U_n^2 / Z_k$$

gdzie: $Z_k = \sqrt{R_k^2 + X_k^2}$

Projekt wykonawczy usunięcia kolizji istniejącej linii kablowej SN z projektowanym Budynek Warsztatów Szkolnych. Suwałki ul. Sikorskiego 21 DZ. NR 30281/2, 30282, 30285, 30286, 30287, 30288, 30289,

$$Z_k = \sqrt{(R_{Q1} + R_{Lki/240})^2 + (X_{Q1} + X_{Lki/240})^2}$$

$$Z_k = \sqrt{0,2^2 + 1,771^2} = 1,782\Omega$$

$$S''_{k01} = 1,1 \times \frac{U_n^2}{Z_k} = 1,1 \times \frac{20^2}{1,782} = 246,9MVA$$

Moc zwarcia sprowadzona do punktu zasilania wyniesie 246,9MVA przy napięciu 20kV.

Obliczenia zwarciove po stronie ŚN:

Na podstawie przeprowadzonych obliczeń stwierdzono, że moc zwarcia sprowadzona na szyny rozdzielnic ŚN w S.T. 10-1349 Sikorskiego 1 wynosi 246,9MVA przy napięciu 20kV. W związku z powyższym do obliczeń parametrów zwarciowych przyjęto:

$$S''_{k01} = 246,9MVA$$

$$R_k = 0,2\Omega$$

$$X_k = 1,771\Omega$$

$$Z_k = 1,782\Omega$$

Początkowy prąd udarowy:

$$I''_k = 1,1 \times \frac{U_n}{Z_k} = 7,136kA$$

Udarowy prąd zwarciowy:

$$i_p = \chi \times 1,42 \times I''_k$$

gdzie : $\chi = 1,02 + 0,98e^{-3\frac{R_k}{X_k}} = 1,71$

$$i_p = 1,71 \times 1,42 \times 7,136 = 17,32kA$$

cieplny prąd zwarciowy 1-sekundowy:

$$I_{th} = I''_k \sqrt{m + n}$$

gdzie:

$m = 0$; z charakterystyki m w funkcji czasu trwania zwarcia międzyfazowego $T_k = 0,5s$, oraz współczynnika udaru $\chi = 1,71$

$n = 1,00$ z charakterystyki n w funkcji czasu trwania zwarcia międzyfazowego $T_k = 0,5s$, oraz stosunku początkowego prądu zwarciowego do ustalonego prądu zwarciowego $I''_k/I_k = 1,0$

$$I_{th} = 7,136kA$$

Projekt wykonawczy usunięcia kolizji istniejącej linii kablowej SN z projektowanym Budynkiem Warsztatów Szkolnych. Suwałki ul. Sikorskiego 21 DZ. NR 30281/2, 30282, 30285, 30286, 30287, 30288, 30289,

Prąd znamionowy krótkotrwały wytrzymywany 1-sekundowy żyły roboczej projektowanego kabla XRUHAKXS 3x1x240/25mm² wynosi 22,6kA i jest większa od obliczonego cieplnego prądu zwarcowego 1-sekundowego $I_{th} = 7,136kA$.

Dobór linii kablowej zasilającej stację ze względu na warunki zwarcowe

Minimalny przekrój przewodów linii kablowej ze względu na wytrzymałość cieplną w warunkach zwarcowych:

$$S > \frac{1}{k} \times \sqrt{\frac{I_{th}^2 \times T_k}{1}}$$

gdzie : T_k - czas trwania zwarcia międzyfazowego równy 0,5s
 k - 87A/mm²; dla kabli izolowanych (polietylen usieciowiony)
 I_{th} - prąd zwarcowy zastępczy cieplny, w [A]

$$S > \frac{1}{87} \times \sqrt{\frac{7136^2 \times 0,5}{1}}$$

$$S > 57,99mm^2$$

Projektowany kabel XRUHAKXS 3x1x 240/25mm² spełnia warunki zwarcowe.

5. Zbiorcze zestawienie materiałów

Lp.	Nazwa urządzenia	Jm.	Ilość
1.	Kabel XRUHAKXS1x120mm ²	m	412
2.	Folia szer 0,3m czerwona	m	412
3.	Mufa przelotowa termokurczliwa 120-240mm ² 12/20kV POLJ-24/1x120-240	szt.	6
4.	Złączka ALU 120	szt.	6
5.	Oznacznik	szt.	47
6.	Rury SRS160	m	66
7.	Piasek	m ³	8

Projekt wykonawczy usunięcia kolizji istniejącej linii kablowej SN z projektowanym Budynek Warsztatów Szkolnych. Suwałki ul. Sikorskiego 21 DZ. NR 30281/2, 30282, 30285, 30286, 30287, 30288, 30289,

Lp.	Nazwa urządzenia	Jm.	Ilość
8.	Pozostałe materiały drobne i pomocnicze	-	wg potrzeb

6. Materiały z demontażu

Lp.	Nazwa urządzenia	Jm.	Ilość
1.	Kabel 3x XUHAKXs1x120mm ²	m	124

7. Uwagi ogólne

Całość instalacji elektrycznych wykonać zgodnie z Polskimi Normami i przepisami a w szczególności z:

- Przepisami Budowy Urządzeń Elektroenergetycznych
- Normą PN-76/E-05125 - „Elektroenergetyczne i sygnalizacyjne linie kablowe. Projektowanie i budowa”.
- Warunkami Technicznymi Wykonania i Odbioru Robót Budowlano – Montażowych
- Specyfikacjami Technicznymi

Po montażu urządzeń wykonać następujące badania:

- próba napięciowa linii kablowych SN 20 kV
- próba powłoki zewnętrznej kabla

UWAGA! Należy dokonać odbioru kabli przed zasypaniem z udziałem przedstawiciela Rejonu Energetycznego w Suwałkach oraz wykonać inwentaryzację geodezyjną.

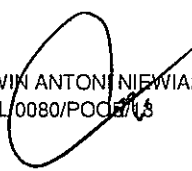
Wszystkie zastosowane w ramach instalacji elektroenergetycznych urządzenia tj. osprzęt, kable, mufy, głowice itp. muszą posiadać odpowiednie atesty i świadectwa dopuszczenia do stosowania w budownictwie zgodnie z

Projekt wykonawczy usunięcia kolizji istniejącej linii kablowej SN z projektowanym Budynkiem Warsztatów Szkolnych. Suwałki ul. Sikorskiego 21 DZ. NR 30281/2, 30282, 30285, 30286, 30287, 30288, 30289,

Ustawą z dnia 16 kwietnia 2004 r. o wyrobach budowlanych. Prace należy wykonać pod kierownictwem osoby posiadającej uprawnienia budowlane oraz w koordynacji ze służbami energetycznymi.

Autor:

mgr inż. ERWIN ANTONI NIEWIAROWSKI
nr upr. PDL/0080/POC/1/13





LEGENDA:

- W3 istniejąca trasa SN
- (A) istniejąca trasa SN do przełożenia - odc. A-B
- (B) Projektowana nowa trasa SN w poziomie rurowej - odc. A-B
- Rzędne docelowe kabla SN

Nowa trasa projektowanego odcinka linii kablowej SN 20kV 3XRUHAKXS 1x120mm²; l=132m

istniejąca trasa linii kablowej SN 20kV 3XRUHAKXS 1x120mm² do domniemania na odcinku "A-B", l=124m

Ochrona rurowa SRS160; l=4m na proj. kablu SN

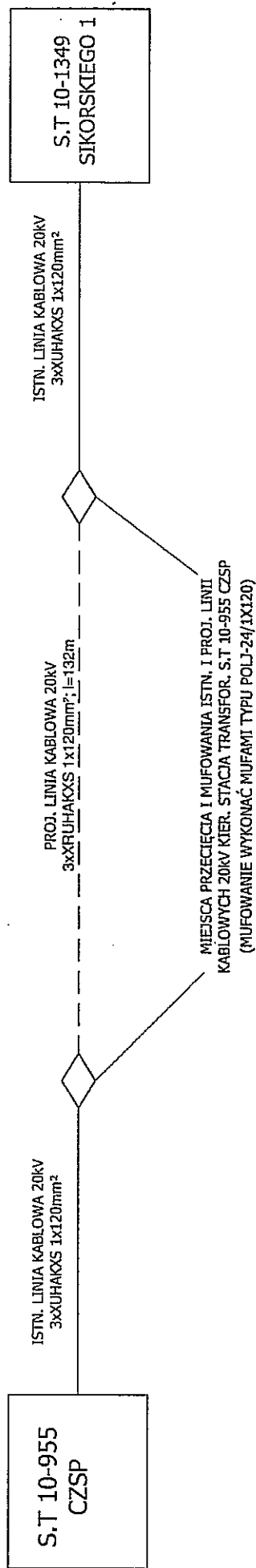
proj. mufa kablowa POL-24/1x120

Ochrona rurowa SRS160; l=21m

PRZEBUDOWA ISTNIEJĄCEJ SIECI SN – USUNIĘCIE KOLIZJI TRASY LINII SN WRAZ Z RZĘDNYMI DOCELOWYMI Z PROJ. BUDYNYMI WARSZTATÓW SZKOLNYCH ul. Gen. W. Sikorskiego 21, Suwałki		SKALA 1:500
TYTUŁ RYSUNKU	NAZWA PRZEDSIĘWZIĘCIA	PROJEKT PROJEKTANT nr uprawnień podpis
ADRES INWESTYCJA NR GOSYDŁOWY	PROJEKT PROJEKTANT nr uprawnień podpis	
BUREAU INŻYNIERIA IBC Sp. z o.o. (ul. Słowackiego 107) 083-014 ul. Słowackiego 107, 083-014 Suwałki		PROJEKT PROJEKTANT nr uprawnień podpis

PROJEKT OBRONNY USTALA O PRZEM. AUTORSKI

SCHEMAT JEDNOKRESKOWY UKŁADU PRZEBUDOWY SIECI SN 20kV



--- PROJektowana linia kablowa SN

— Istniejąca linia kablowa SN

		SKALA 1:1
TYTUŁ RYSUNKU NAZWA PRZEDSIĘWZIĘCIA ADRES INWESTYCJA NR. CESTY NR. CESTY/ST.	SCHEMAT JEDNOKRESKOWY USUNIĘCIE KOLIZJI ISTN. LINII SN Z PROJ. BUDYNKIEM WARSZTATÓW SZKOLNYCH ul. Gen. W. Sikorskiego 21, Suwałki PROJEKT/WYKONAWCZY INSTALACJI ELEKTRYCZNEJ ul. Rydykowska 10, 05-110 Warszawa nr. 02/PN/0389/PROJ.13	NR RYSUNKU 2
PROJEKTANT nr uprawnień podpis	PROJEKT/WYKONAWCZY INSTALACJI ELEKTRYCZNEJ mgr inż. Włodzisław Kopeć	DATA SZERIEŃ 2017 r.

URZĄD MIEJSKI W SUWAŁKACH
ul. A. Mickiewicza 1
16-400 SUWAŁKI

Powiat: **m. Suwałki**
Gmina: **M. Suwałki**
Miejscowość: **Suwałki**
Jednostka ewidencyjna: **206301_1, M. Suwałki**
Obręb: **Nr 0003, Obręb nr 3**

(Nazwa organu wydającego dokument)

Nr kancelaryjny: GR.6621.527.2017

SKRÓCONY WYPIS Z REJESTRU GRUNTÓW

Nr jednostki rejestrowej : **G.1724**
Pozycja kartoteki budynków : **206301_1.0003.G1724**

WŁASNOŚĆ :

GMINA MIASTO SUWAŁKI
Adres: Suwałki, Mickiewicza 1, Poczta : 16-400 Suwałki
Udział : 1/1

TRWAŁY ZARZĄD LUB ZARZĄD :

ZESPÓŁ SZKÓŁ NR 6 IM. K.BRZOSTOWSKIEGO W SUWAŁKACH
Adres: Suwałki, Sikorskiego 21, Poczta : 16-400 Suwałki
Udział : 1/1

Arkusz mapy	Numer działki	Blizsze określenie położenia	Powierzchnia działki w ha	Nr Księgi Wieczystej lub oznaczenie innych dokumentów
352	30288	16-400 Suwałki, Sikorskiego	0.0816	SU1S/000305 90/4
Wartość : - (-) ID :206301_1.0003.30288 Rejon statystyczny : 800340				
352	30290	16-400 Suwałki, Sikorskiego	0.1358	SU1S/000305 90/4
Wartość : - (-) ID :206301_1.0003.30290 Rejon statystyczny : 800340				
351	30280/2	16-400 Suwałki, Sikorskiego 21	3.7592	SU1S/000305 90/4
Wartość : - (-) Uwagi : 827.054-4/2002 ID :206301_1.0003.30280/2 Rejon statystyczny : 800340				
351	30281/2	16-400 Suwałki, Sikorskiego 21	1.7589	SU1S/000305 90/4
Wartość : - (-) Uwagi : P.2063.2014.601 ID :206301_1.0003.30281/2 Rejon statystyczny : 800340				
352	30289	16-400 Suwałki, Sikorskiego	0.1130	SU1S/000305 90/4

URZĄD MIEJSKI W SUWAŁKACH

ul. A. Mickiewicza 1

Wartość : - (-)

ID :206301_1.0003.30289

Rejon statystyczny : 800340

352	30285	16-400 Suwałki, Sikorskiego	0.0056	SUIS/000305 90/4
-----	-------	-----------------------------	--------	---------------------

Wartość : - (-)

ID :206301_1.0003.30285

Rejon statystyczny : 800340

352	30282	16-400 Suwałki, Sikorskiego	0.1137	SUIS/000305 90/4
-----	-------	-----------------------------	--------	---------------------

Wartość : - (-)

ID :206301_1.0003.30282

Rejon statystyczny : 800340

352	30287	16-400 Suwałki, Sikorskiego	0.0649	SUIS/000305 90/4
-----	-------	-----------------------------	--------	---------------------

Wartość : - (-)

ID :206301_1.0003.30287

Rejon statystyczny : 800340

352	30286	16-400 Suwałki, Sikorskiego	0.0174	SUIS/000305 90/4
-----	-------	-----------------------------	--------	---------------------

Wartość : - (-)

ID :206301_1.0003.30286

Rejon statystyczny : 800340

Razem :			6.0501	
---------	--	--	--------	--

Wypis zawiera dane według stanu na dzień: 2017-10-26

Zgodność niniejszego wypisu i wypisu z operatem ewidencyjnym obrębów Nr 3 m. Suwałki

Adnotacje- Informacje o danych ewidencyjnych, które nie spełniają wymogów rozporządzenia oraz standardów technicznych

Sporządził(a): JOLANTA JARZĄBSKA

(Pieczęć urzędowa)

Z up. Prezydenta Miasta
Jolanta Jarząbska
Poginspektor w Wydziale Geodezji,
Gospodarki Nieruchomościami i Rolnictwa

(Imię i nazwisko osoby reprezentującej organ)
Data i podpis

RZĄD MIEJSKI W SUWAŁKACH
ul. A. Mickiewicza 1
16-400 SUWAŁKI

Powiat: **m. Suwałki**
Gmina: **M. Suwałki**
Miejscowość: **Suwałki**
Jednostka ewidencyjna: **206301_1, M. Suwałki**
Obręb: **Nr 0003, Obręb nr 3**

(Nazwa organu wydającego dokument)

Nr kancelaryjny: GR.6621.527.2017

SKRÓCONY WYPIS Z REJESTRU GRUNTÓW

Nr jednostki rejestrowej : **G.2001**
Pozycja kartoteki budynków : **206301_1.0003.G2001**

WŁASNOŚĆ :

SKARB PAŃSTWA

Udział : 1/1

GOSPODAROWANIE ZASOBEM NIERUCHOMOŚCI :

PREZYDENT MIASTA SUWAŁKI

Adres: Suwałki, Mickiewicza 1, Poczta : 16-400 Suwałki

Udział : 1/1

Arkusze mapy	Numer działki	Bliższe określenie położenia	Powierzchnia działki w ha	Nr Księgi Wieczystej lub oznaczenie innych dokumentów
352	30284	16-400 Suwałki, Sikorskiego	0.0008	SU1S/000289 32/7
Wartość : - (-) ID :206301_1.0003.30284 Rejon statystyczny : 800340				
Razem :			0.0008	

Wypis zawiera dane według stanu na dzień: 2017-10-26

Nr jednostki rejestrowej : **G.2080**
Pozycja kartoteki budynków : **206301_1.0003.G2080**

WŁASNOŚĆ :

GMINA MIASTO SUWAŁKI

Adres: Suwałki, Mickiewicza 1, Poczta : 16-400 Suwałki

Udział : 1/1

Arkusze mapy	Numer działki	Bliższe określenie położenia	Powierzchnia działki w ha	Nr Księgi Wieczystej lub oznaczenie innych dokumentów
352	30283	16-400 Suwałki, Sikorskiego	0.0009	SU1S/000305 90/4

URZĄD MIEJSKI W SUWAŁKACH

Wartość: 0.0009
ID: 2063011.0003.30283
Rejon statystyczny: 800340

Razem: 0.0009

Adnotacje- Informacje o danych ewidencyjnych, które nie spełniają
wymogów rozporządzenia oraz standardów technicznych

Sporządził(a): JOLANTA JARZĄBSKA

(Pieczęć urzędowa)

operatem ewidencyjnym obrotu
M. Z. G. Suwałki

(Imię i nazwisko osoby reprezentującej organ)
Data i podpis

Z up. Prezydenta Miasta

Jolanta Jarząbska
Podinspektor Wydziału Geodezji,
Gospodarki Nieruchomościami i Rolnictwa

GR.F.7224-IN.6037/02

DECYZJA

Na podstawie art. 44 i 45 ustawy z dnia 21 sierpnia 1997 r. o gospodarce nieruchomościami (jednolity tekst Dz. U. Nr 46 z 2000 r., poz. 543) oraz art. 81 ustawy z dnia 7 września 1991 r. o systemie oświaty (jednolity tekst Dz. U. Nr 67 z 1996 r., poz. 329 z późn. zm.)

orzeka się

1. Oddać Zespołowi Szkół Nr 6 im. K. Brzostowskiego w Suwałkach, mającemu swoją siedzibę w Suwałkach, przy ul. Sikorskiego 21, w trwały zarząd nieruchomość stanowiącą własność Miasta Suwałk, położoną w Suwałkach przy ul. Sikorskiego, ozn. nr. geod. 30280/2, 30281, 30282, 30285, 30286, 30287, 30288, 30289, 30290, 30291, 30292 o łącznej powierzchni 6.4298 ha, posiadającą urzędzoną księgę wieczystą nr 30590.
2. Nieruchomość przeznaczona jest w miejscowym planie zagospodarowania przestrzennego pod Zespół Szkół Zawodowych.
3. Nieruchomość zabudowaną, będącą we władaniu jednostki wymienionej w pkt. 1, oddaje się na cele oświatowe.
4. Cena nieruchomości została ustalona na kwotę 3 353 543 zł (w tym cena gruntu wynosi 1 221 662 zł, cena zabudowań i zainwestowań wynosi 2 131 881 zł).
5. Oddanie nieruchomości w trwały zarząd następuje nieodpłatnie.
6. Trwały zarząd ustanawia się na czas nieoznaczony.
7. Objęcie nieruchomości w trwały zarząd nastąpi na podstawie protokołu zdawczo-odbiorczego.

Uzasadnienie

Niniejsza decyzja reguluje stan prawny nieruchomości będącej we władaniu Zespołu Szkół Nr 6 im. K. Brzostowskiego w Suwałkach. Na podstawie przepisów ustawy – Przepisy wprowadzające ustawy reformujące administrację publiczną (Dz. U. Nr 133 z 1998 r., poz. 872 z późn. zm.) Miasto Suwałki na prawach powiatu przejęło do prowadzenia publiczne szkoły podstawowe specjalne, szkoły ponadpodstawowe, szkoły sportowe i mistrzostwa sportowego oraz placówki wymienione w art. 2 pkt 3-5 i 7 ustawy z dnia 7 września 1991 r. o systemie oświaty. Zespół Szkół Nr 6 im. K. Brzostowskiego w Suwałkach stał się miejską jednostką organizacyjną. W związku z tym należało przekazać w trwały zarząd nieruchomość, będącą faktycznie we władaniu powyższej jednostki. Mając powyższe na uwadze należało orzec jak na wstępie.

Od niniejszej decyzji służy stronie prawo wniesienia odwołania do Samorządowego Kolegium Odwoławczego w Suwałkach, za naszym pośrednictwem, w terminie 14 dni od daty jej doręczenia.

Otrzymuje:

Zespół Szkół Nr 6 im. K. Brzostowskiego w Suwałkach
16-400 Suwałki, ul. Sikorskiego 21



Do wiadomości:

1. Wydział Finansowy w/m
2. Ewidencja Gruntów w/m
3. a/a

WICEPREZYDENT

mgr Mieczysław Jurkiewicz

PREZYDENT
Grzegorz Wołagiewicz

TREŚĆ KSIĘGI WIECZYSTEJ NR SU15/00030590/4, STAN Z DNIA 2017-10-31 09:48m. **ZESPÓŁ SZKÓŁ nr 6**
16-400 SUWAŁKI
 ul. Gen. Władysława Sikorskiego 21

Okladka	Dział I-O	Dział I-Sp	Dział II	Dział III	Dział IV
----------------	------------------	-------------------	-----------------	------------------	-----------------

OZNACZENIE KSIĘGI WIECZYSTEJ

Rubryka 0.1 - Informacje podstawowe

Numer i nazwa pola		Treść pola
1.	Numer księgi	SU15 / 00030590 / 4
2.	1.	Oznaczenie wydziału
		A: nazwa sądu
		B: siedziba sądu
		C: kod wydziału
		D: numer wydziału
		E: nazwa wydziału
		VI
		WYDZIAŁ KSIĄG WIECZYSTYCH

Numer i nazwa pola		Indeks zmienny	Treść pola
3.	Typ księgi	1.	NIERUCHOMOŚĆ GRUNTOWA

Rubryka 0.2 - Dane o założeniu księgi wieczystej

Numer i nazwa pola		Indeks zmienny	Treść pola
1.	Stan w czasie założenia	1.	ZAŁOŻENIE KSIĘGI WIECZYSTEJ DLA NIERUCHOMOŚCI, DLA KTÓREJ NIE BYŁA PROWADZONA KSIĘGA WIECZYSTA
2.	Chwila zapisania księgi	---	2006-11-09-07.24.17.498373
3.	Chwila ujawnienia księgi	---	2006-11-10-13.37.23.920331
4.	Data założenia dotychczasowej księgi wieczystej	1.	1993-08-24

Rubryka 0.3 - Dane o zamknięciu księgi wieczystej

Numer i nazwa pola		Indeks zmienny	Treść pola
1.	Chwila zamknięcia księgi	1.	---
2.	Podstawa zamknięcia księgi	1.	---

Rubryka 0.4 - Podstawa zmiany

Brak wpisu

Nr

Zestawienie rubryk - danych o wnioskach i chwil wpisów

Brak wpisu

Powrót

TREŚĆ KSIĘGI WIECZYSTEJ NR SU1S/00030590/4, STAN Z DNIA 2017-10-31 09:49

ZESPÓŁ SZKÓŁ nr 6
 im. Karola Brzostowskiego
 16-400 SUWAŁKI
 ul. Gen. Władysława Sikorskiego 2

Oktadka	Dział I-O	Dział I-Sp	Dział II	Dział III	Dział IV
----------------	------------------	-------------------	-----------------	------------------	-----------------

DZIAŁ I-O - OZNACZENIE NIERUCHOMOŚCI**Rubryka 1.1 - Wzmianki w dziale I-O**

Lp.	Numer i nazwa pola	Treść pola
1.	1 A. Numer wzmianki	DZ. KW. / SU1S / 4963 / 17 / 1
	1 B. Opis wzmianki	SPROSTOWANIE OZNACZENIA / OBSZARU NIERUCHOMOŚCI
	2. Chwila zamieszczenia	2017-07-11-14.05.16.542212
	3. Chwila wykreślenia	2017-08-08-09.34.53.463500
2.	4. Omówienie wykreślenia wzmianki	WYKREŚLONO PRZY DOKONANIU WPISU
	1 A. Numer wzmianki	DZ. KW. / SU1S / 1090 / 15 / 1
	1 B. Opis wzmianki	---
	2. Chwila zamieszczenia	2015-02-23-11.50.03.415022
3.	3. Chwila wykreślenia	2015-03-02-08.13.12.189344
	4. Omówienie wykreślenia wzmianki	WYKREŚLONO PRZY DOKONANIU WPISU
	1 A. Numer wzmianki	DZ. KW. / SU1S / 2066 / 13 / 1
	1 B. Opis wzmianki	---
4.	2. Chwila zamieszczenia	2013-04-03-14.51.14.388317
	3. Chwila wykreślenia	2013-04-10-13.28.44.486015
	4. Omówienie wykreślenia wzmianki	WYKREŚLONO PRZY DOKONANIU WPISU
	1 A. Numer wzmianki	DZ. KW. / SU1S / 1848 / 13 / 1
1.	1 B. Opis wzmianki	---
	2. Chwila zamieszczenia	2013-03-27-12.51.57.401968
	3. Chwila wykreślenia	2013-03-28-11.02.42.304919
	4. Omówienie wykreślenia wzmianki	WYKREŚLONO PRZY DOKONANIU WPISU

Rubryka 1.2 - Numer nieruchomości

Numer i nazwa pola	Indeks		Treść pola
	Wpisu	Wykr.	
1. Numer bieżący nieruchomości	1, 2, 3, 4, 5, 6	11	3
	11	12, 13	4
	12, 13	---	5

Rubryka 1.3 - Położenie

Numer i nazwa pola	Indeks		Treść pola
	Wpisu	Wykr.	
1. Numer porządkowy	1, 2, 3, 4, 5, 6	---	1
	1, 2, 3, 4, 5, 6	---	PODLASKIE
	---	11	---
2. Powiat	11	---	M. SUWAŁKI

4. Gmina	1. --- 11	11	SUWAŁKI M.	ZESPÓŁ SZKÓŁ nr 1
5. Miejscowość	1. 11	---	SUWAŁKI	im. Karola Brzostowskiego
6. Dzielnica	1. 1, 2, 3, 4, 5, 6	---	---	16-400-SUWAŁKI
	1. ---	---	---	II. Gen. Władysława Sikorskiego, 2

Rubryka 1.4 - Oznaczenie

Podrubryka 1.4.1 - Działka ewidencyjna

Lp.	Numer i nazwa pola		Indeks Wpisu	podst.	Wykr.	Treść pola	
	1. Identyfikator działki	2. Numer działki					
1.	1. Identyfikator działki	1. ---	---	---	---	---	
	2. Numer działki	1. 1	---	---	30288	---	
	3. Obręb ewidencyjny	A: numer obrębu ewidencyjnego	1. ---	---	---	---	---
		B: nazwa obrębu ewidencyjnego	1. 1	---	---	ZAHĄŃCZE	---
	4. Położenie	1. 1	---	---	1	---	
	5. Ulica	1. ---	---	---	---	---	
	6. Sposób korzystania	1. 1	---	---	---	NIERUCHOMOŚĆ	
	7. Odłączenie	1. ---	---	---	---	//	
	8. Przyłączenie	1. ---	---	---	---	//	
9. Numer księgi zaginionej, zniszczonej, dawnej, zbioru dokumentów	1. ---	---	---	---	---		
2.	1. Identyfikator działki	C: numer księgi dawnej	1. ---	---	---	---	
		D: oznaczenie zbioru dokumentów	1. ---	---	---	---	
		2. Numer działki	1. 2	---	---	30286	---
		3. Obręb ewidencyjny	A: numer obrębu ewidencyjnego	1. ---	---	---	---
	4. Położenie	B: nazwa obrębu ewidencyjnego	1. 2	---	---	ZAHĄŃCZE	---
		5. Ulica	1. 2	---	---	1	---
	6. Sposób korzystania	1. 2	---	---	---	NIERUCHOMOŚĆ	
	7. Odłączenie	1. ---	---	---	---	//	
	8. Przyłączenie	1. 2	---	---	---	/ 00032261 /	
9. Numer księgi zaginionej, zniszczonej, dawnej, zbioru dokumentów	A: numer księgi zaginionej	1. ---	---	---	---	---	
	B: numer księgi zaginionej	1. ---	---	---	---	---	
					0,0174 HA	---	

dawnej, zbioru dokumentów	zniszczonej	---	---	---	ZESPÓŁ SZKÓŁ nr 6
	C: numer księgi dawnej	1.	---	---	im. Karola Brzostowskiego
3.	1. Identyfikator działki	D: oznaczenie zbioru dokumentów	1.	---	16-400 SUWAŁKI
		1.	---	---	ul. Genr. Władysława Sikorskiego 2
3.	2. Numer działki	1.	3	---	30285
		1.	---	---	---
3.	3. Obręb ewidencyjny	A: numer obrębu ewidencyjnego	1.	---	---
		B: nazwa obrębu ewidencyjnego	1.	3	ZAHĄNCZE
4.	4. Położenie	1.	3	---	1
		1.	---	---	---
6.	6. Sposób korzystania	1.	3	---	NIERUCHOMOŚĆ
		1.	---	---	//
8.	8. Przyłączenie	Numer księgi	1.	---	---
		Obszar	1.	---	---
8.	8. Przyłączenie	Numer księgi	1.	3	/ 00031684 /
		Obszar	1.	3	0,0056 HA
9.	9. Numer księgi zaginionej, zniszczonej, dawnej, zbioru dokumentów	A: numer księgi zaginionej	1.	---	---
		B: numer księgi zniszczonej	1.	---	---
4.	4. Identyfikator działki	C: numer księgi dawnej	1.	---	---
		D: oznaczenie zbioru dokumentów	1.	---	---
4.	2. Numer działki	1.	---	---	---
		1.	4	14, 15, 16	30281
3.	3. Obręb ewidencyjny	A: numer obrębu ewidencyjnego	1.	---	---
		B: nazwa obrębu ewidencyjnego	1.	4	ZAHĄNCZE
4.	4. Położenie	1.	4	14, 15, 16	1
		1.	---	---	---
6.	6. Sposób korzystania	1.	4	14, 15, 16	NIERUCHOMOŚĆ
		1.	---	---	//
8.	8. Przyłączenie	Numer księgi	1.	---	---
		Obszar	1.	---	---
8.	8. Przyłączenie	Numer księgi	1.	4	/ 00019485 /
		Obszar	1.	---	---
9.	9. Numer księgi zaginionej, zniszczonej, dawnej, zbioru dokumentów	A: numer księgi zaginionej	1.	---	---
		B: numer księgi zniszczonej	1.	---	---
5.	5. Identyfikator działki	C: numer księgi dawnej	1.	---	---
		D: oznaczenie zbioru dokumentów	1.	---	---
5.	2. Numer działki	1.	---	---	---
		1.	4	---	30287

6.	3. Obręb ewidencyjny	A: numer obrębu ewidencyjnego B: nazwa obrębu ewidencyjnego	---	---	---	ZESPÓŁ SZKÓŁ nr 6 im. Karola Brzostowskiego 16-400 SUWAŁKI ul. Gen. Władysława Sikorskiego 7
	4. Położenie		4	4	1	ZAHĄNCZE
	5. Ulica		---	---	---	---
	6. Sposób korzystania		4	4	---	NIERUCHOMOŚĆ
	7. Odłączenie	Numer księgi Obszar	---	---	---	/ /
	8. Przyłączenie	Numer księgi Obszar	4	---	---	/ 00019485 /
	9. Numer księgi zaginionej, zniszczonej, dawnej, zbioru dokumentów	A: numer księgi zaginionej B: numer księgi zniszczonej	---	---	---	---
		C: numer księgi dawnej D: oznaczenie zbioru dokumentów	---	---	---	---
	1. Identyfikator działki		---	---	---	---
	2. Numer działki		4	---	---	30289
7.	3. Obręb ewidencyjny	A: numer obrębu ewidencyjnego B: nazwa obrębu ewidencyjnego	---	---	---	ZAHĄNCZE
	4. Położenie		4	4	1	ZAHĄNCZE
	5. Ulica		---	---	---	---
	6. Sposób korzystania		4	4	---	NIERUCHOMOŚĆ
	7. Odłączenie	Numer księgi Obszar	---	---	---	/ /
	8. Przyłączenie	Numer księgi Obszar	4	---	---	/ 00019485 /
	9. Numer księgi zaginionej, zniszczonej, dawnej, zbioru dokumentów	A: numer księgi zaginionej B: numer księgi zniszczonej	---	---	---	---
		C: numer księgi dawnej D: oznaczenie zbioru dokumentów	---	---	---	---
	1. Identyfikator działki		---	---	---	---
	2. Numer działki		4	---	---	30290
3. Obręb ewidencyjny	A: numer obrębu ewidencyjnego B: nazwa obrębu ewidencyjnego	---	---	---	---	
4. Położenie		4	4	1	ZAHĄNCZE	
5. Ulica		---	---	---	---	

6. Sposób korzystania	1.	4	---	---	NIERUCHOMOŚĆ
7. Odłączenie	1.	---	---	---	//
	1.	---	---	---	ZESPÓŁ SZKÓŁ nr 6
8. Przyłączenie	1.	4	---	---	im. Karola Brzostowskiego
	1.	---	---	---	/ 00019485 / 16-400-SUWAŃKI
	1.	---	---	---	ul. Gen. Władysława Sikorskiego 7
9. Numer księgi zaginionej, zniszczonej, dawnej, zbioru dokumentów	1.	---	---	---	---
	1.	---	---	---	---
	1.	---	---	---	---
	1.	---	---	---	---
	1.	---	---	---	---
	1.	---	---	---	---
1. Identyfikator działki	1.	---	---	---	---
2. Numer działki	1.	4	---	---	30291
3. Obręb ewidencyjny	1.	---	---	---	---
	1.	4	---	---	ZAHAŃCZE
4. Położenie	1.	4	---	---	1
5. Ulica	1.	---	---	---	---
6. Sposób korzystania	1.	4	---	---	NIERUCHOMOŚĆ
7. Odłączenie	1.	---	---	---	//
	1.	---	---	---	---
8. Przyłączenie	1.	4	---	---	/ 00019485 /
	1.	---	---	---	---
9. Numer księgi zaginionej, zniszczonej, dawnej, zbioru dokumentów	1.	---	---	---	---
	1.	---	---	---	---
	1.	---	---	---	---
	1.	---	---	---	---
	1.	---	---	---	---
1. Identyfikator działki	1.	---	---	---	---
2. Numer działki	1.	4	---	---	30292
3. Obręb ewidencyjny	1.	---	---	---	---
	1.	4	---	---	ZAHAŃCZE
4. Położenie	1.	4	---	---	1
5. Ulica	1.	---	---	---	---
6. Sposób korzystania	1.	4	---	---	NIERUCHOMOŚĆ
7. Odłączenie	1.	---	---	---	//
	1.	---	---	---	---
8. Przyłączenie	1.	4	---	---	/ 00019485 /
	1.	---	---	---	---

9. Numer księgi zaginionej, zniszczonej, dawnej, zbioru dokumentów	A: numer księgi zaginionej	1.	---	---	---
	B: numer księgi zniszczonej	1.	---	---	---
	C: numer księgi dawnej	1.	---	---	---
	D: oznaczenie zbioru dokumentów	1.	---	---	---
10.	1. Identyfikator działki	1.	---	---	---
	2. Numer działki	1.	5	---	30282
	3. Obręb ewidencyjny	1.	---	---	---
	B: nazwa obrębu ewidencyjnego	1.	5	---	ZAHĄNCZE
	4. Położenie	1.	5	---	1
	5. Ulica	1.	---	---	---
	6. Sposób korzystania	1.	5	---	NIERUCHOMOŚĆ
	7. Odłączenie	1.	---	---	//
	8. Przyłączenie	1.	---	---	//
	9. Numer księgi zaginionej, zniszczonej, dawnej, zbioru dokumentów	1.	---	---	---
	C: numer księgi dawnej	1.	---	---	---
	D: oznaczenie zbioru dokumentów	1.	---	---	---
11.	1. Identyfikator działki	1.	---	---	---
	2. Numer działki	1.	6	---	30280/2
	3. Obręb ewidencyjny	1.	---	---	---
	B: nazwa obrębu ewidencyjnego	1.	6	---	ZAHĄNCZE
	4. Położenie	1.	6	---	1
	5. Ulica	1.	---	---	---
	6. Sposób korzystania	1.	6	---	NIERUCHOMOŚĆ
	7. Odłączenie	1.	---	---	//
	8. Przyłączenie	1.	---	---	//
	9. Numer księgi zaginionej, zniszczonej, dawnej, zbioru dokumentów	1.	---	---	---
	C: numer księgi dawnej	1.	---	---	---
	D: oznaczenie zbioru dokumentów	1.	---	---	---

12.	1. Identyfikator działki	1.	11	---	206301_1.0003.30175	
	2. Numer działki	1.	11	---	30175	
	3. Obręb ewidencyjny	A: numer obrębu ewidencyjnego	1.	11	---	0003 ZESPÓŁ SZKÓŁ nr 6
		B: nazwa obrębu ewidencyjnego	1.	---	---	im. Karola Brzostowskiego 16-400 SUWAŁKI 1 Gen. Władysława Sikorskiego 7
	4. Położenie	1.	11	---	1	
	5. Ulica	1.	11	18	23 PAZDZIERNIKA	
	6. Sposób korzystania	1.	11	---	FILIPOWSKA	
		2.	17, 18	---	DR - DROGI	
	7. Odłączenie	1.	---	---	//	
		1.	---	---	---	
	8. Przyłączenie	1.	---	---	//	
		1.	---	---	---	
	9. Numer księgi zaginionej, zniszczonej, dawnej, zbioru dokumentów	1.	---	---	---	
1.		---	---	---		
1.		---	---	---		
1.		---	---	---		
10. Numer księgi zaginionej, zniszczonej, dawnej, zbioru dokumentów	1.	---	---	---		
	1.	---	---	---		
	1.	---	---	---		
	1.	---	---	---		
13.	1. Identyfikator działki	1.	12	---	206301_1.0003.30283	
	2. Numer działki	1.	12	---	30283	
	3. Obręb ewidencyjny	A: numer obrębu ewidencyjnego	1.	12	---	0003
		B: nazwa obrębu ewidencyjnego	1.	---	---	---
	4. Położenie	1.	12	---	1	
	5. Ulica	1.	12	---	SIKORSKIEGO	
	6. Sposób korzystania	1.	12	---	DR - DROGI	
		2.	---	---	//	
	7. Odłączenie	1.	---	---	---	
		1.	---	---	//	
	8. Przyłączenie	1.	---	---	---	
		1.	---	---	---	
	9. Numer księgi zaginionej, zniszczonej, dawnej, zbioru dokumentów	1.	---	---	---	
1.		---	---	---		
1.		---	---	---		
1.		---	---	---		
10. Numer księgi zaginionej, zniszczonej, dawnej, zbioru dokumentów	1.	---	---	---		
	1.	---	---	---		
	1.	---	---	---		
	1.	---	---	---		
11. Identyfikator działki	1.	13	---	206301_1.0003.30255		
	2. Numer działki	1.	13	---	30255	
	3. Obręb ewidencyjny	1.	13	---	0003	

	B: nazwa obrębu ewidencyjnego	1.	---	---	---	---
4. Położenie		1.	13	---	1	---
5. Ulica		1.	13	---	SIKORSKIEGO	---
6. Sposób korzystania		1.	13	---	DR - DROGI	---
7. Odłączenie	Numer księgi	1.	---	---	//	---
	Obszar	1.	---	---	//	---
	Numer księgi	1.	---	---	//	---
	Obszar	1.	---	---	---	---
9. Numer księgi zaginionej, zniszczonej, dawnej, zbioru dokumentów	A: numer księgi zaginionej	1.	---	---	---	---
	B: numer księgi zniszczonej	1.	---	---	---	---
	C: numer księgi dawnej	1.	---	---	---	---
	D: oznaczenie zbioru dokumentów	1.	---	---	---	---
15.	1. Identyfikator działki	1.	14, 15, 16	---	206301_1.0003.30281/1	---
	2. Numer działki	1.	14, 15, 16	---	30281/1	---
	3. Obręb ewidencyjny	1.	14, 15, 16	---	0003	---
	A: numer obrębu ewidencyjnego	1.	---	---	---	---
	B: nazwa obrębu ewidencyjnego	1.	---	---	---	---
	4. Położenie	1.	14, 15, 16	---	1	---
	5. Ulica	1.	14, 15, 16	---	SIKORSKIEGO	---
	6. Sposób korzystania	1.	14, 15, 16	---	BI - INNE TERENY ZABUDOWANE	---
	7. Odłączenie	1.	---	---	//	---
	Numer księgi	1.	---	---	---	---
	Obszar	1.	---	---	---	---
	Numer księgi	1.	---	---	//	---
	Obszar	1.	---	---	---	---
	9. Numer księgi zaginionej, zniszczonej, dawnej, zbioru dokumentów	1.	---	---	---	---
	A: numer księgi zaginionej	1.	---	---	---	---
	B: numer księgi zniszczonej	1.	---	---	---	---
	C: numer księgi dawnej	1.	---	---	---	---
	D: oznaczenie zbioru dokumentów	1.	---	---	---	---
16.	1. Identyfikator działki	1.	14, 15, 16	---	206301_1.0003.30281/2	---
	2. Numer działki	1.	14, 15, 16	---	30281/2	---
	3. Obręb ewidencyjny	1.	14, 15, 16	---	0003	---
	A: numer obrębu ewidencyjnego	1.	---	---	---	---
	B: nazwa obrębu ewidencyjnego	1.	---	---	---	---
	4. Położenie	1.	14, 15, 16	---	1	---
	5. Ulica	1.	14, 15, 16	---	SIKORSKIEGO	---
	6. Sposób korzystania	1.	14, 15, 16	---	BI - INNE TERENY ZABUDOWANE	---
	7. Odłączenie	1.	---	---	//	---
	Numer księgi	1.	---	---	---	---

Obszar	1.	---	---
Numer księgi	1.	---	---
Obszar	1.	---	---
A: numer księgi zaginionej, zniszczonej, dawnej, zbioru dokumentów	1.	---	---
B: numer księgi zniszczonej	1.	---	---
C: numer księgi dawnej	1.	---	---
D: oznaczenie zbioru dokumentów	1.	---	---

--- ZESPÓŁ SZKÓŁ nr 6
im. Karola Brzostkowskiego
16-400 SUWAŁKI
ul. Gen. Władysława Sikorskiego 2

Podrubryka 1.4.2 - Budynek

Brak wpisu

Podrubryka 1.4.3 - Urządzenie

Brak wpisu

Podrubryka 1.4.4 - Lokal

Brak wpisu

Rubryka 1.5 - Obszar

Numer i nazwa pola	Indeks		Treść pola
	Wpisu	Wykr.	
1. Obszar	11	12, 13	7,1708 HA
	12, 13	---	7,2050 HA

Rubryka 1.6 - Zgodność z danymi ewidencji gruntów i budynków

Brak wpisu

Rubryka 1.7 - Podstawa oznaczenia (sprostowania)

Informacje znajdują się w zestawieniu rubryk podstaw wpisów umieszczonym na końcu treści księgi

Rubryka 1.8 - Dane o wniosku i chwili wpisu

Informacje znajdują się w zestawieniu rubryk danych o wnioskach i chwil wpisów umieszczonym na końcu treści księgi

Rubryka 1.9 - Komentarz**Pole 1.9.0.1 - Komentarz do migracji**

Numer i nazwa pola	Indeks		Treść pola
	Wpisu	Wykr.	
A: Wpisy lub części wpisów, ujawnione w księdze wieczystej w toku migracji, które zawierają treść nie objętą strukturą księgi wieczystej lub projekty wpisów przeniesione z dotychczasowej księgi wieczystej	---	17, 18	W ŁAMIE 4 UJAWNIONO: KARTA AKT NR 5,9,17,25,31
B: Ostatni numer aktualnego lub wykreślonego wpisu w danym dziale	---	17, 18	3

WNIOSKI I PODSTAWY WPISÓW W KSIĘDZ WIECZYTEJ**Zestawienie rubryk - podstaw wpisów**

Nr		Dane o wniosku		DZ. KW. / / 00005760 / 93 /	
1					
Rubryka - Podstawa oznaczenia (sprostowania)					
Lp.	Numer i nazwa pola	Indeks	podst.	Wykr.	Treść pola
1.	1. Podstawa oznaczenia (sprostowania)	----	----	----	OPIS I MAPA
	2. Data sporządzenia				----
	3. Nazwa organu				----
	4. Siedziba organu				----
Położenie dokumentu					
1.	Położenie dokumentu	5. Numer karty akt	----	----	5
		6. Numer księgi	----	----	/ /
2					
Rubryka - Podstawa oznaczenia (sprostowania)					
Lp.	Numer i nazwa pola	Indeks	podst.	Wykr.	Treść pola
1.	1. Podstawa oznaczenia (sprostowania)	----	----	----	OPIS I MAPA
	2. Data sporządzenia				----
	3. Nazwa organu				----
	4. Siedziba organu				----
Położenie dokumentu					
1.	Położenie dokumentu	5. Numer karty akt	----	----	9
		6. Numer księgi	----	----	/ /
3					
Rubryka - Podstawa oznaczenia (sprostowania)					
Lp.	Numer i nazwa pola	Indeks	podst.	Wykr.	Treść pola
1.	1. Podstawa oznaczenia (sprostowania)	----	----	----	OPIS I MAPA
	2. Data sporządzenia				----
	3. Nazwa organu				----
	4. Siedziba organu				----
Położenie dokumentu					
1.	Położenie dokumentu	5. Numer karty akt	----	----	17
		6. Numer księgi	----	----	/ /
4					
Rubryka - Podstawa oznaczenia (sprostowania)					
Lp.	Numer i nazwa pola	Indeks	podst.	Wykr.	Treść pola
1.	1. Podstawa oznaczenia (sprostowania)	----	----	----	OPIS I MAPA
	2. Data sporządzenia				----

3. Nazwa organu		-----	
4. Siedziba organu		-----	
Polozenie dokumentu			
1.	Polozenie dokumentu	5. Numer karty akt	-----
		6. Numer ksiegi	//

 ZESPÓŁ SZKÓŁ nr 6
 im. Karola Brzostowskiego
 16-400 SUWAŁKI
 ul. Gen. Włocławca Sikorskiego 21

5 Dane o wniosku DZ. KW. / / 00004620 / 01 /

Lp.	Numer i nazwa pola	Rubryka - Podstawa oznaczenia (sprostowania)		Treść pola
		Indeks Wpisu	podst. Wykr.	
1.	1. Podstawa oznaczenia (sprostowania)	---	---	OPIS I MAPA
	2. Data sporządzenia	---	---	---
	3. Nazwa organu	---	---	---
	4. Siedziba organu	---	---	---

Polozenie dokumentu				
1.	Polozenie dokumentu	5. Numer karty akt	---	31
		6. Numer ksiegi	//	//

6 Dane o wniosku DZ. KW. / / 00000663 / 02 /

Lp.	Numer i nazwa pola	Rubryka - Podstawa oznaczenia (sprostowania)		Treść pola
		Indeks Wpisu	podst. Wykr.	
1.	1. Podstawa oznaczenia (sprostowania)	---	---	OPIS I MAPA
	2. Data sporządzenia	---	---	---
	3. Nazwa organu	---	---	---
	4. Siedziba organu	---	---	---

Polozenie dokumentu				
1.	Polozenie dokumentu	5. Numer karty akt	---	43-44
		6. Numer ksiegi	//	//

11 Dane o wniosku DZ. KW. / SUJIS / 00001848 / 13 / 001

Lp.	Numer i nazwa pola	Rubryka - Podstawa oznaczenia (sprostowania)		Treść pola
		Indeks Wpisu	podst. Wykr.	
1.	1. Podstawa oznaczenia (sprostowania)	---	---	WYPIS Z REJESTRU GRUNTÓW I WYRYS Z MAPY EWIDENCYJNEJ
	2. Data sporządzenia	---	---	2013-03-22
	3. Nazwa organu	---	---	URZĄD MIEJSKI SUWAŁKI
	4. Siedziba organu	---	---	---

Polozenie dokumentu				
1.	Polozenie dokumentu	5. Numer karty akt	---	50-51
		6. Numer ksiegi	//	//

12 Dane o wniosku DZ. KW. / SUJIS / 00002066 / 13 / 001

Lp.	Numer i nazwa pola	Rubryka - Podstawa oznaczenia (sprostowania)		Treść pola
		Indeks Wpisu	podst. Wykr.	
		---	---	---

1.	1. Podstawa oznaczenia (sprostowania)	---	---	WYPIS Z REJESTRU GRUNTÓW I WYRYS Z MAPY EWIDENCYJNEJ
	2. Data sporządzenia			2013-03-22
	3. Nazwa organu			PREZYDENT MIASTA SUWAŁEK
	4. Siedziba organu			---
Położenie dokumentu				
1.	Położenie dokumentu	---	---	ZESPÓŁ SZKÓŁ nr 6
	5. Numer karty akt			60-61
	6. Numer księgi			//
DZ. KW. / SUIS / 00002066 / 13 / 001				
Rubryka - Podstawa oznaczenia (sprostowania)				
Lp.	Numer i nazwa pola	Indeks	podst.	Treść pola
		Wpisu	Wykr.	---
1.	1. Podstawa oznaczenia (sprostowania)	---	---	WYPIS Z REJESTRU GRUNTÓW I WYRYS Z MAPY EWIDENCYJNEJ
	2. Data sporządzenia			2013-03-22
	3. Nazwa organu			PREZYDENT MIASTA SUWAŁEK
	4. Siedziba organu			---
Położenie dokumentu				
1.	Położenie dokumentu	---	---	64-65
	5. Numer karty akt			//
	6. Numer księgi			//
DZ. KW. / SUIS / 00001090 / 15 / 001				
Rubryka - Podstawa oznaczenia (sprostowania)				
Lp.	Numer i nazwa pola	Indeks	podst.	Treść pola
		Wpisu	Wykr.	---
1.	1. Podstawa oznaczenia (sprostowania)	---	---	ZAWIADOMIENIE O ZMIANIE DANYCH EWIDENCYJNYCH
	2. Data sporządzenia			2015-02-20
	3. Nazwa organu			PREZYDENT MIASTA SUWAŁEK
	4. Siedziba organu			---
Położenie dokumentu				
1.	Położenie dokumentu	---	---	89
	5. Numer karty akt			//
	6. Numer księgi			//
DZ. KW. / SUIS / 00001090 / 15 / 001				
Rubryka - Podstawa oznaczenia (sprostowania)				
Lp.	Numer i nazwa pola	Indeks	podst.	Treść pola
		Wpisu	Wykr.	---
1.	1. Podstawa oznaczenia (sprostowania)	---	---	DECYZJA NR 1/2005 O ZEZWOLENIU NA REALIZACJĘ INWESTYCJI DROGOWEJ
	2. Data sporządzenia			2015-01-16
	3. Nazwa organu			PREZYDENT MIASTA SUWAŁEK
	4. Siedziba organu			---
Położenie dokumentu				

1.	Polozenie dokumentu		---	---	---	---	---	---
	5. Numer karty akt	---	---	---	---	---	---	---
	6. Numer księgi	---	---	---	---	---	---	---
	DZ. KW. / SU15 / 00001090 / 15 / 001							
Rubryka - Podstawa oznaczenia (sprostowania)								
Dane o wniosku		Indeks	podst.	Wykr.		Treść pola		
Lp.	Numer i nazwa pola		Wpisu			---		
1.	1. Podstawa oznaczenia (sprostowania)		---			OPIS I MAPA PODZIAŁU		
	2. Data sporządzenia		---			2014-07-30		
	3. Nazwa organu		---			PREZYDENT MIASTA SUWAŁEK		
	4. Siedziba organu		---			---		
Polozenie dokumentu								
1.	Polozenie dokumentu		---	---	---	---	---	---
	5. Numer karty akt	---	---	---	---	---	---	---
	6. Numer księgi	---	---	---	---	---	---	---
	DZ. KW. / SU15 / 00004963 / 17 / 001							

Rubryka - Podstawa oznaczenia (sprostowania)								
Dane o wniosku		Indeks	podst.	Wykr.		Treść pola		
Lp.	Numer i nazwa pola		Wpisu			---		
1.	1. Podstawa oznaczenia (sprostowania)		---			WYPIS Z REJESTRU GRUNTÓW		
	2. Data sporządzenia		---			2017-07-07		
	3. Nazwa organu		---			URZĄD MIEJSKI W SUWAŁKACH		
	4. Siedziba organu		---			SUWAŁKI		
Polozenie dokumentu								
1.	Polozenie dokumentu		---	---	---	---	---	---
	5. Numer karty akt	---	---	---	---	---	---	---
	6. Numer księgi	---	---	---	---	---	---	---
	DZ. KW. / SU15 / 00004963 / 17 / 001							

Rubryka - Podstawa oznaczenia (sprostowania)								
Dane o wniosku		Indeks	podst.	Wykr.		Treść pola		
Lp.	Numer i nazwa pola		Wpisu			---		
1.	1. Podstawa oznaczenia (sprostowania)		---			UCHWAŁA NR XXXIII/402/2017 RADY MIEJSKIEJ W SUWAŁKACH W SPRAWIE ZMIANY NAZWY ULICY 23 PAZDZIERNIKA		
	2. Data sporządzenia		---			2017-05-31		
	3. Nazwa organu		---			RADA MIEJSKA W SUWAŁKACH		
	4. Siedziba organu		---			SUWAŁKI		
Polozenie dokumentu								
1.	Polozenie dokumentu		---	---	---	---	---	---
	5. Numer karty akt	---	---	---	---	---	---	---
	6. Numer księgi	---	---	---	---	---	---	---
	DZ. KW. / SU15 / 00004963 / 17 / 001							

Zestawienie rubryk - danych o wnioskach i chwil wpisów								
Podrubryka - Dane o wniosku								
Nr	Numer i nazwa pola		Wpisu	Wykr.		Treść pola		Kod żąd.
1.	1.		---	---		1993-07-19 00:00:00		---
1. Chwila wpływu								

2. Rodzaj dziennika	
3. Numer dziennika	
4. Czy z urzędu	
Położenie wniosku	
5. Numer karty akt	
6. Numer księgi	
Podrübryka - Chwila wpisu	
1. Chwila wpisu	
Wpisujący	
Imię	
Nazwisko	
Stanowisko	

JZ. KW.	
/ 00005760 / 93 /	
NIE	
///	
WSPÓL SZKÓŁ nr 6	
ul. Karola Brzostowskiego	
16-400 SUWAŁKI	
Gen. Władysława Sikorskiego 21	
1993-08-24 00:00:00	

1.					
2.					
Podrübryka - Dane o wniosku					
	Wpisu	Wykr.	Treść pola		Kod żąd.
1.	Numer i nazwa pola	---	2001-07-25 00:00:00		
1. Chwila wpływu			DZ. KW.		
2. Rodzaj dziennika			/ 00003861 / 01 /		
3. Numer dziennika			NIE		
4. Czy z urzędu			/ /		
Położenie wniosku					
5. Numer karty akt					
6. Numer księgi					
Podrübryka - Chwila wpisu					
1.					
Wpisujący					
Imię					
Nazwisko					
Stanowisko					

2001-08-24 00:00:00					

1.					
Podrübryka - Dane o wniosku					
	Wpisu	Wykr.	Treść pola		Kod żąd.
1.	Numer i nazwa pola	---	2001-07-25 00:00:00		
1. Chwila wpływu			DZ. KW.		
2. Rodzaj dziennika			/ 00003860 / 01 /		
3. Numer dziennika			NIE		
4. Czy z urzędu			/ /		
Położenie wniosku					
5. Numer karty akt					
6. Numer księgi					
Podrübryka - Chwila wpisu					
1.					
Wpisujący					
Imię					
Nazwisko					
Stanowisko					

2001-08-24 00:00:00					

1.					
Podrübryka - Dane o wniosku					
	Wpisu	Wykr.	Treść pola		Kod żąd.
1.	Numer i nazwa pola	---	2001-07-25 00:00:00		
1. Chwila wpływu			DZ. KW.		
2. Rodzaj dziennika			/ 00003859 / 01 /		
3. Numer dziennika			NIE		
4. Czy z urzędu			---		
Położenie wniosku					
5. Numer karty akt					

2001-07-25 00:00:00					

6. Numer księgi		V /	
Podrubryka - Chwila wpisu			
1. Chwila wpisu Wpisujący	---	2001-08-24 00:00:00	ZESPÓŁ SZKÓŁ nr 6
Imię			ul. Karola Brzostowskiego
Nazwisko			16-400 SUWAŁKI
Stanowisko			ul. Władysława Sikorskiego 21
Podrubryka - Dane o wniosku			
Numer i nazwa pola		Wykr.	Treść pola
1. Chwila wpływu	---	---	2001-09-10 00:00:00
2. Rodzaj dziennika			DZ. KW.
3. Numer dziennika			/ 00004620 / 01 /
4. Czy z urzędu			NIE
Położenie wniosku			---
5. Numer karty akt			/ /
6. Numer księgi			
Podrubryka - Chwila wpisu			
1. Chwila wpisu Wpisujący	---	2001-11-13 00:00:00	
Imię			
Nazwisko			
Stanowisko			
Podrubryka - Dane o wniosku			
Numer i nazwa pola		Wykr.	Treść pola
1. Chwila wpływu	---	---	2002-02-01 00:00:00
2. Rodzaj dziennika			DZ. KW.
3. Numer dziennika			/ 00000663 / 02 /
4. Czy z urzędu			NIE
Położenie wniosku			---
5. Numer karty akt			/ /
6. Numer księgi			
Podrubryka - Chwila wpisu			
1. Chwila wpisu Wpisujący	---	2002-02-03 00:00:00	
Imię			
Nazwisko			
Stanowisko			
Podrubryka - Dane o wniosku			
Numer i nazwa pola		Wykr.	Treść pola
1. Chwila wpływu	---	---	2013-03-27 12:39:55
2. Rodzaj dziennika			DZ. KW.
3. Numer dziennika			SU1S / 00001848 / 13 / 001
4. Czy z urzędu			NIE
Położenie wniosku			46-47
5. Numer karty akt			/ /
6. Numer księgi			
Podrubryka - Chwila wpisu			
1. Chwila wpisu Wpisujący	---	2013-03-28-11.01.40.749614	JADWIGA
Imię			

Nazwisko		Stanowisko		ŻURYSKA		REF	
8.	1.	Podrubryka - Dane o wniosku		Wpisu	Wykr.	Treść pola	Kod żąd.
		Numer i nazwa pola		---	---	2013-04-03 14:49:47	
		1. Chwila wpływu				DZ. KW.	
		2. Rodzaj dziennika				SU1S / 00002066 / 13 / 001	ZALPR
		3. Numer dziennika				NIE	
		4. Czy z urzędu				WSPÓL SZKOL nr 6	
		5. Numer karty akt				m. Karola Brzostowskiego.	
		6. Numer księgi				16-400 SUWAŁKI	
		1. Chwila wpisu		---	---	2013-04-10-13.27.42.934217	
		Wpisujący				ANNA	
		Imię				MAKARSKA	
		Nazwisko				REF	
		Stanowisko					
9.	1.	Podrubryka - Dane o wniosku		Wpisu	Wykr.	Treść pola	Kod żąd.
		Numer i nazwa pola		---	---	2015-02-23 11:48:34	
		1. Chwila wpływu				DZ. KW.	
		2. Rodzaj dziennika				SU1S / 00001090 / 15 / 001	WPOGN
		3. Numer dziennika				TAK	
		4. Czy z urzędu				8	
		5. Numer karty akt				/ /	
		6. Numer księgi					
		1. Chwila wpisu		---	---	2015-03-02-08.12.06.419424	
		Wpisujący				ANNA	
		Imię				MAKARSKA	
		Nazwisko				REF	
		Stanowisko					
10.	1.	Podrubryka - Dane o wniosku		Wpisu	Wykr.	Treść pola	Kod żąd.
		Numer i nazwa pola		---	---	2017-07-11 14:03:00	
		1. Chwila wpływu				DZ. KW.	
		2. Rodzaj dziennika				SU1S / 00004963 / 17 / 001	WPOGN
		3. Numer dziennika				TAK	
		4. Czy z urzędu				101	
		5. Numer karty akt				/ /	
		6. Numer księgi					
		1. Chwila wpisu		---	---	2017-08-08-09.34.21.583972	
		Wpisujący				BEATA	
		Imię				SZNEJDER	
		Nazwisko				SSR	
		Stanowisko					

TREŚĆ KSIĘGI WIECZYSTEJ NR SU1S/00030590/4, STAN Z DNIA 2017-10-31 09:50

Oktadka	Dział I-O	Dział II	Dział III	Dział IV
----------------	------------------	-----------------	------------------	-----------------

DZIAŁ II - WŁASNOŚĆ**Rubryka 2.1 - Wzmianki w dziale II**

Lp.	Numer i nazwa pola	Treść pola
1.	1 A. Numer wzmianki	DZ. KW. / SU1S / 2066 / 13 / 1
	1 B. Opis wzmianki	---
	2. Chwila zamieszczenia	2013-04-03-14.51.14.528848
	3. Chwila wykreślenia	2013-04-10-13.28.44.625319
	4. Omówienie wykreślenia wzmianki	WYKREŚLONO PRZY DOKONANIU WPISU
2.	1 A. Numer wzmianki	DZ. KW. / SU1S / 1848 / 13 / 1
	1 B. Opis wzmianki	---
	2. Chwila zamieszczenia	2013-03-27-12.51.57.517295
	3. Chwila wykreślenia	2013-03-28-11.02.42.439964
	4. Omówienie wykreślenia wzmianki	WYKREŚLONO PRZY DOKONANIU WPISU

Rubryka 2.2 - Właściciel**Podrubryka 2.2.1 - Udział**

Lp.	Numer i nazwa pola	Indeks		Wykr.	Treść pola
		Wpisu	podst.		
1.	1. Numer udziału w prawie	7, 8, 9, 10	---	---	---
	2. Wielkość udziału (licznik/mianownik)	7, 8, 9, 10	---	1 / 1	---
	3. Rodzaj wspólności	---	---	---	---

Podrubryka 2.2.2 - Skarb Państwa

Brak wpisu

Podrubryka 2.2.3 - Jednostka samorządu terytorialnego (związek międzygminny)

Lp.	Numer i nazwa pola	Indeks		Wykr.	Treść pola
		Wpisu	podst.		
1.	1. Lista wskazań udziałów w prawie	7, 8, 9, 10	---	1	---
	2. Nazwa	7, 8, 9, 10	---	MIASTO SUWAŁKI	---
	3. Siedziba	---	---	---	---
	4. REGON	---	---	---	---
	5. Nazwa uprawnionego	---	---	---	---
	6. Siedziba uprawnionego	---	---	---	---
	7. REGON uprawnionego	---	---	---	---

Podrubryka 2.2.4 - Inna osoba prawna lub jednostka organizacyjna niebędąca osobą prawną

Brak wpisu

Podrubryka 2.2.5 - Osoba fizyczna

Brak wpisu

Rubryka 2.3 - Właściciel wyodrębnionego lokalu

Brak wpisu

ZESPÓŁ SZKÓŁ nr 6
im. Karola Brzostowskiego
 16-400 SUWAŁKI
 ul. Gen. Władysława Sikorskiego 2.

Rubryka 2.4 - Użytkownik wieczysty

Brak wpisu

Rubryka 2.5 - Uprawniony

Brak wpisu

Rubryka 2.6 - Podstawa nabycia

Informacje znajdują się w zestawieniu rubryk podstaw wpisów umieszczonym na końcu treści księgi

Rubryka 2.7 - Dane o wniosku i chwili wpisu

Informacje znajdują się w zestawieniu rubryk danych o wnioskach i chwil wpisów umieszczonym na końcu treści księgi

Rubryka 2.8 - Komentarz

Brak wpisu

WNIOSKI I PODSTAWY WPISÓW W KSIĘDZE WIECZYSTEJ**Zestawienie rubryk - podstaw wpisów**

Dane o wniosku

DZ. KW. / / 00005760 / 93 /

Nr	Lp.	Numer i nazwa pola	Podrubryka - Decyzja administracyjna		Treść pola
			Indeks Wpisu	Wykr. podst.	
7	1.	1. Przedmiot decyzji	----	----	----
		2. Numer decyzji	----	----	----
		3. Data wydania decyzji			DECYZJA
		4. Oznaczenie organu			G.II.7224-2-35/936/92
		5. Siedziba organu			1992-05-14 URZĄD WOJEWÓDZKI W SUWAŁKACH
8	1.	Położenie dokumentu	----	----	1-2
		6. Numer karty akt			/ /
		7. Numer księgi			
		Położenie dokumentu			
		Dane o wniosku			DZ. KW. / / 00003861 / 01 /

Podrubryka - Decyzja administracyjna

Nr	Lp.	Numer i nazwa pola	Podrubryka - Decyzja administracyjna		Treść pola
			Indeks Wpisu	Wykr. podst.	
8	1.	1. Przedmiot decyzji	----	----	----
		2. Numer decyzji			DECYZJA
					GKN V 77231-3/6/00

3. Data wydania decyzji				Z000-04-06	
4. Oznaczenie organu				PODLASKI URZĄD WOJEWÓDZKI W BIAŁYMSTOKU	
5. Siedziba organu				---	
Polozenie dokumentu					
1.	Polozenie dokumentu	6. Numer karty akt	---	---	---
	7. Numer księgi		/ /	/ /	ZESPÓŁ SZKÓŁ im. Karola Brzostowskiego 16-400 SUWAŁKI ul. Gen. Władysława Sikorskiego 21
Dane o wniosku					
DZ. KW. // 00003861 / 01 /					
Podrubryka - Inna podstawa					
Lp.	Numer i nazwa pola		Indeks	podst.	Wykr.
			Wpisu	---	---
1.	1. Wskazanie podstawy		---	---	---
	2. Sygnatura		---	---	---
	3. Data wydania		---	---	---
	4. Wystawca		---	---	---
Polozenie dokumentu					
1.	Polozenie dokumentu	5. Numer karty akt	---	---	10-15
	7. Numer księgi		/ /	/ /	/ /
Dane o wniosku					
DZ. KW. // 00004620 / 01 /					
Podrubryka - Decyzja administracyjna					
Lp.	Numer i nazwa pola		Indeks	podst.	Treść pola
			Wpisu	---	---
1.	1. Przedmiot decyzji		---	---	---
	2. Numer decyzji		---	---	DECYZJA
	3. Data wydania decyzji		---	---	G.II.7224-2-35/919/92
	4. Oznaczenie organu		---	---	1992-05-14
	5. Siedziba organu		---	---	WOJEWODA SUWAŃSKI
Polozenie dokumentu					
1.	Polozenie dokumentu	6. Numer karty akt	---	---	32-33
	7. Numer księgi		/ /	/ /	/ /

Nr

Zestawienie rubryk - danych o wnioskach i chwil wpisów

Podrubryka - Dane o wniosku					
1.	Numer i nazwa pola		Wpisu	Wykr.	Treść pola
			---	---	---
	1. Chwila wpływu		---	---	1993-07-19 00:00:00
	2. Rodzaj dziennika		---	---	DZ. KW.
	3. Numer dziennika		---	---	/ 00005760 / 93 /
	4. Czy z urzędu		---	---	NIE
	Polozenie wniosku		---	---	---
	5. Numer karty akt		---	---	/ /
	6. Numer księgi		---	---	/ /
Podrubryka - Chwila wpisu					
1.	1. Chwila wpisu		---	---	1993-08-24 00:00:00
	Wpisujący		---	---	---
	Imię		---	---	---

	Nazwisko				
	Stanowisko				
1.	Podrubryka - Dane o wniosku				
2.	Numer i nazwa pola	Wpisu	Wykr.	Treść pola	Kod żąd.
	1. Chwila wpływu	----	----	2001-07-25 00:00:00	
	2. Rodzaj dziennika			DZ. KW.	
	3. Numer dziennika			/ 00003861 / 01 /	
	4. Czy z urzędu			NIE	
	Polozenie wniosku				
	5. Numer karty akt				
	6. Numer księgi				
	Podrubryka - Chwila wpisu				
	1. Chwila wpisu	----	----	2001-08-24 00:00:00	
	Wpisujący				
	Imię				
	Nazwisko				
	Stanowisko				
	Podrubryka - Dane o wniosku				
1.	Numer i nazwa pola	Wpisu	Wykr.	Treść pola	Kod żąd.
	1. Chwila wpływu	----	----	2001-09-10 00:00:00	
	2. Rodzaj dziennika			DZ. KW.	
	3. Numer dziennika			/ 00004620 / 01 /	
	4. Czy z urzędu			NIE	
	Polozenie wniosku				
	5. Numer karty akt				
	6. Numer księgi				
	Podrubryka - Chwila wpisu				
	1. Chwila wpisu	----	----	2001-11-13 00:00:00	
	Wpisujący				
	Imię				
	Nazwisko				
	Stanowisko				

Powrót

TREŚĆ KSIĘGI WIECZYSTEJ NR SU1S/00030590/4, STAN Z DNIA 2017-10-31 09:50

Okladka	Dział I-O	Dział I-Sp	Dział II	Dział III	Dział IV
DZIAŁ III - PRAWA, ROSZCZENIA I OGRANICZENIA					
BRAK WPISÓW					

ZESPÓŁ SZKÓŁ nr 6*im. Karola Brzostowskiego*

16-400 SUWAŁKI

ul. Gen. Władysława Sikorskiego 21

Nr

Zestawienie rubryk - danych o wnioskach i chwil wpisów

Brak wpisu

Powrót

TREŚĆ KSIĘGI WIECZYZSTEJ NR SU1S/00030590/4, STAN Z DNIA 2017-10-31 09:51

Oktadka	Dział I-O	Dział I-Sp	Dział II	Dział III	Dział IV
DZIAŁ IV - HIPOTEKA					
BRAK WPISÓW					

Nr

Zestawienie rubryk - danych o wnioskach i chwil wpisów

Brak wpisu

[Powrót](#)

ZESPÓŁ SZKÓŁ nr 6
im. Karola Brzostowskiego
16-400 SUWAŁKI
ul. Gen. Władysława Sikorskiego 21

Suwałki dnia 10-07-2017 r.

Nr 37/RE5/2017/5407

Zespół Szkół nr 6
ul. Sikorskiego 21
16-400 Suwałki

WARUNKI USUNIĘCIA KOLIZJI

Odpowiadając na wniosek z dnia 07-07-2017r nr 5407 określa się następujące warunki przeniesienia, odtworzenia lub przebudowy urządzeń elektroenergetycznych będących własnością PGE Dystrybucja S.A., kolidujących z projektowaną budową:

Budowa przebudowa budynku warsztatów i pracowni szkolnych .

1. Miejsce występującej kolizji: Suwałki ul. Sikorskiego 21 działka nr 30280/2,30282,30289,30288, 30287,30281/2.

2. Urządzenia wchodzące w kolizję z projektowaną inwestycją, będące własnością Spółki:

(należy określić parametry obiektów podlegających przebudowie np.: – nazwa obiektu, rodzaj urządzeń, typ linii, przekrój przewodów oraz inne dane charakteryzujące obiekt)

- Kolizja nr 1 :Linia kablowa SN 20kV 3x XUHAKXS 1x120mm² ze S.T 10-955 CZSP do S.T 10-1349 Sikorskiego 1.

Stan techniczny przedmiotowych urządzeń elektroenergetycznych jest dobry oraz umożliwia ich wykorzystywanie do dostarczania energii elektrycznej do odbiorców zgodnie z przepisami prawa i wymogami dla tego typu urządzeń oraz celem, dla którego mają służyć. Przedmiotowe urządzenia elektroenergetyczne są stale wykorzystywane do dostarczania energii elektrycznej do odbiorców.

3. Ewentualna zmiana lokalizacji urządzeń wskazanych w punkcie 2 jest możliwa wyłącznie w przypadku zawarcia ze Spółką umowy i pokrycia wszystkich kosztów związanych ze zmianą lokalizacji ww. urządzeń. (projekt umowy wg wzoru nr 2a).

~~3*. Ewentualna zmiana lokalizacji urządzeń wskazanych w punkcie 2 jest możliwa wyłącznie w przypadku zawarcia ze Spółką umowy (projekt umowy wg wzoru nr).~~

4. W celu usunięcia przewidywanej (występującej) kolizji należy:

a) przenieść/odtworzyć urządzenia związane z usunięciem kolizji, stosując „Wytyczne do budowy systemów elektroenergetycznych PGE Dystrybucja S.A.”, w zakresie:

1. Linii kablowych SN 20kV

b) wykonać projekt budowlany i wykonawczy, zawierający oddzielną część dotyczącą budowy/przeniesienia urządzeń elektroenergetycznych, a także przewidywać konieczność zabezpieczenia ciągłości dostaw energii elektrycznej:

- Istniejącą linię kablową SN 20kV 3x XUHAKXS 1x120mm² ze S.T10-955 CZSP do S.T10-1349 Sikorskiego 1, na kolidującym odcinku przełożyć w miejsce nie kolidujące.

c) uzgodnić dokumentację projektową w

PGE Dystrybucja S.A. Oddział Białystok, Rejonie Energetycznym Suwałki ul. Piaskowa 1 w zakresie przeniesienia/odtworzenia urządzeń elektroenergetycznych,

d) uzyskać pozwolenia na budowę przeniesionych/odtworzonych urządzeń lub dokonać zgłoszenia, o którym mowa w art. 30 Ustawy z dnia 7.07.1994 r. Prawo Budowlane (t.j. Dz.U. z 2016 r. poz. 290 z późn. zm.),

*Za zgodność
z oryginałem*

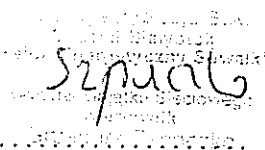
- e) uzyskać zgody właścicieli gruntów, na których zostaną usytuowane urządzenia energetyczne, sporządzone w formie umów, gdy w wyniku usunięcia kolizji przenoszone/ odtworzone urządzenia zostaną umieszczone na nieruchomości, której właścicielem lub użytkownikiem wieczystym nie jest Inwestor. Wymagane jest, by załącznikiem do umowy cywilno-prawnej – zgody zawartej z właścicielem działki było uwidocznione usytuowanie urządzeń na działce (ksero z trasy) potwierdzone podpisami stron,
- f) ****Pozyskać** tytuł prawny do nieruchomości, na której zlokalizowane zostaną przebudowane/przenoszone/odtworzone urządzenia w postaci:
- i. nieodpłatnego prawa służebności przesyłu na rzecz PGE Dystrybucja S.A. z siedzibą w Lublinie o treści wskazanej w umowie usunięcia kolizji (*przy czym w projekcie umowy Oddział, przed jej wysłaniem powinien wpisać aktualną treść służebności przesyłu wynikającą z Instrukcji ustanawiania służebności przesyłu na rzecz PGE Dystrybucja S.A.*). Integralną częścią aktu notarialnego zawierającego oświadczenie o ustanowieniu służebności przesyłu będzie załącznik graficzny określający położenie urządzeń na nieruchomości objętej służebnością przesyłu, przy czym akt notarialny zawierający oświadczenie o ustanowieniu na rzecz Spółki służebności przesyłu zostanie sporządzony przed demontażem urządzeń” ,
 - ii. ~~decyzji zezwalającej PGE Dystrybucja S.A. na umieszczenie urządzeń w pasie drogowym, w sytuacji, gdy przebudowywane urządzenia po zakończeniu procesu usunięcia kolizji zostaną w całości zlokalizowane w pasie drogowym. W sytuacji zaś, gdy przebudowywane urządzenia wykorzystywane są wyłącznie na cele związane z potrzebami zarządzania drogami lub potrzebami ruchu drogowego, a także na cele związane z potrzebami obsługi użytkowników ruchu, a koszt usunięcia kolizji zgodnie z przepisami prawa ponieść powinna Spółka – zobowiązanie Inwestora do nieodpłatnego, umownego użyczenia pasa drogowego w celu lokalizacji urządzeń elektroenergetycznych,~~
 - iii. ~~W przypadku kolizji z drogami – pozyskaniu przez Inwestora tytułu prawnego do korzystania z nieruchomości, na których zlokalizowane zostaną przebudowane urządzenia, w oparciu o art. 124 lub art. 124a ustawy o gospodarce nieruchomościami,~~
 - iv. ~~W przypadku kolizji z drogami – pozyskania przez Inwestora decyzji o zezwoleniu na realizację inwestycji drogowej (ZRID) wydanej w trybie ustawy z dnia 10 kwietnia 2003r. o szczególnych zasadach przygotowania i realizacji inwestycji w zakresie dróg publicznych (Dz.U. z 2015r. poz.2031 z późn. zm.);~~
- Tytuł prawny, o którym mowa w lit. f) winien zostać dostarczony Spółce (łącznie z wpisem w stosownych księgach wieczystych dla przypadków, dla których to możliwe) przed dokonaniem demontażu urządzeń.
- g) przedłożyć do uzgodnienia harmonogram wykonywania prac,
- h) przenieść/odtworzyć urządzenia związane z usunięciem kolizji,
- i) zdemontować urządzenia związane z usunięciem kolizji,
- j) rozliczyć się ze Spółką z materiałów pochodzących z demontażu urządzeń związanych z usunięciem kolizji,
5. Najpóźniej w dniu podpisania protokołu odbioru technicznego Inwestor udzieli Spółce lub zapewni udzielenie przez wykonawcę robót lub dostawcę materiałów 36-miesięcznej gwarancji, liczonej od dnia pozytywnego odbioru technicznego, na wykonane roboty budowlano-montażowe i dostarczone urządzenia elektroenergetyczne.

Za zgodność
z oryginałem:

6. Inwestor zobowiązany jest do zawarcia ze Spółką umowy określającej sposób i warunki usunięcia kolizji oraz zawierającej oświadczenia, o których mowa w pkt 8 i 9 poniżej zgodnie ze wzorem umowy stanowiącym załącznik do niniejszych Warunków.
7. Zawarcie z PGE Dystrybucja S.A. umowy określającej sposób i warunki usunięcia kolizji zgodnie z załącznikiem do niniejszych Warunków jest warunkiem dopuszczenia do prac na kolidujących urządzeniach elektroenergetycznych.
8. Inwestor zobowiązany jest do zawarcia ze Spółką umowy, w której zawarte będzie oświadczenie Inwestora, iż został poinformowany przez Spółkę oraz przyjmuje do wiadomości, że urządzenia elektroenergetyczne, które podlegają przeniesieniu, odtworzeniu bądź przebudowie w ramach usunięcia kolizji stanowią własność Spółki zarówno w trakcie usuwania kolizji, jak i po usunięciu kolizji. Inwestor zobowiązany jest do zawarcia ze Spółką umowy, w której zawarte będzie oświadczenie Inwestora, iż został poinformowany oraz przyjmuje do wiadomości, iż nakłady na istniejące urządzenia Spółki, urządzenia odtworzone w całości bądź w części z innych elementów niż pochodzące z demontażu oraz nowo wybudowane urządzenia stają się własnością Spółki z chwilą połączenia z siecią elektroenergetyczna Spółki. Inwestor zobowiązany jest do zawarcia ze Spółką umowy, w której zawarta będzie informacja, iż w związku z powyższym usunięcie kolizji wiąże się z obowiązkiem wydania Spółce do niezakłóconego posiadania części sieci elektroenergetycznych (w tym urządzeń elektroenergetycznych), która uległa przeniesieniu, odtworzeniu bądź przebudowie wraz z nakładami oraz nowo wybudowanymi urządzeniami w ramach usunięcia kolizji, niezwłocznie po usunięciu kolizji. Inwestor zobowiązany jest do zawarcia ze Spółką umowy, w której zawarte będzie oświadczenie Inwestora, iż potwierdza i akceptuje powyższe.
9. Inwestor zobowiązany jest do zawarcia ze Spółką umowy, w której zawarte będzie oświadczenie Inwestora, iż został poinformowany przez Spółkę, że w przypadku współfinansowania planów inwestycyjnych Inwestora ze środków wspólnotowych, Inwestor zobowiązany jest zrealizować inwestycję w sposób, który umożliwi Inwestorowi wydanie Spółce do niezakłóconego posiadania część sieci elektroenergetycznych (w tym urządzeń elektroenergetycznych), która uległa przeniesieniu, odtworzeniu bądź przebudowie wraz z nakładami oraz nowo wybudowanymi urządzeniami w ramach usunięcia kolizji, niezwłocznie po usunięciu kolizji. Inwestor zobowiązany jest do zawarcia ze Spółką umowy, w której zawarte będzie oświadczenie Inwestora, iż potwierdza i akceptuje powyższe.
10. Termin ważności Warunków ustala się na 24 miesiące od daty ich wydania.
11. Od niniejszych warunków usunięcia kolizji służy prawo wniesienia odwołania w terminie 21 dni od daty ich wydania.

Niniejsze Warunki Usunięcia Kolizji bez zawartej umowy na przeniesienie/odtworzenie nie stanowią podstawy do rozpoczęcia realizacji prac budowlano-montażowych. Warunkiem dopuszczenia do prac na kolidujących urządzeniach elektroenergetycznych jest zawarcie umowy pomiędzy Stronami.

Wiesław Hołubowicz
opracował


.....
zawarł

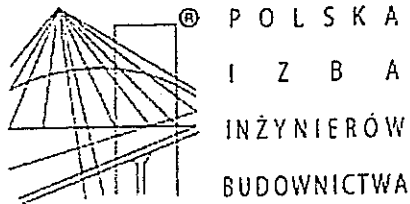
zawarł

Za zgodność
z oryginałem

* W sytuacji gdy podmiotem zobowiązanym do poniesienia części kosztów przebudowy, na podstawie przepisów prawa,
jest Spółka

** wybrać właściwe

Za zgodność
z oryginałem



Zaświadczenie
o numerze weryfikacyjnym:
PDL-MYK-TXB-1UE *

Pan Erwin Antoni Niewiarowski o numerze ewidencyjnym PDL/IE/0111/13
adres zamieszkania ul. Piasta 152 m 39, 15-045 Białystok
jest członkiem Podlaskiej Okręgowej Izby Inżynierów Budownictwa i posiada wymagane
ubezpieczenie od odpowiedzialności cywilnej.
Niniejsze zaświadczenie jest ważne od 2017-08-01 do 2018-07-31.

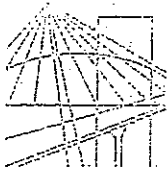
Zaświadczenie zostało wygenerowane elektronicznie i opatrzone bezpiecznym podpisem elektronicznym
weryfikowanym przy pomocy ważnego kwalifikowanego certyfikatu w dniu 2017-07-18 roku przez:

Waldemar Jasielczuk, Zastępca Przewodniczącego Rady Podlaskiej Okręgowej Izby Inżynierów Budownictwa.

(Zgodnie art. 5 ust 2 ustawy z dnia 18 września 2001 r. o podpisie elektronicznym (Dz. U. 2001 Nr 130 poz. 1450) dane w postaci
elektronicznej opatrzone bezpiecznym podpisem elektronicznym weryfikowanym przy pomocy ważnego kwalifikowanego certyfikatu są
równoważne pod względem skutków prawnych dokumentom opatrzonym podpisami własnoręcznymi.)

* Weryfikację poprawności danych w niniejszym zaświadczeniu można sprawdzić za pomocą numeru weryfikacyjnego zaświadczenia na
stronie Polskiej Izby Inżynierów Budownictwa www.piib.org.pl lub kontaktując się z biurem właściwej Okręgowej Izby Inżynierów
Budownictwa.

Za zgodność
z oryginałem



PODLASKA
OKRĘGOWA
I Z B A
INŻYNIERÓW
BUDOWNICTWA

Białystok, dnia 28 maja 2013 r.

POIB.KK.7131/006/13

DECYZJA

Na podstawie art. 24 ust. 1 pkt 2 ustawy z dnia 15 grudnia 2000 r. o samorządach zawodowych architektów, inżynierów budownictwa oraz urbanistów (Dz. U. z 2001 r. Nr 5, poz. 42, z późniejszymi zmianami), art. 12 ust. 3, art. 13 ust. 1 pkt 1, art. 14 ust. 1 pkt 5 ustawy z dnia 7 lipca 1994 r. – Prawo budowlane (tekst jednolity: Dz. U. z 2010 r. Nr 243, poz. 1623, z późniejszymi zmianami) oraz § 11 ust. 1 pkt 1 i § 24 ust. 1 rozporządzenia Ministra Transportu i Budownictwa z dnia 28 kwietnia 2006 r. w sprawie samodzielnych funkcji technicznych w budownictwie (Dz. U. Nr 83, poz. 578, z późniejszymi zmianami), po ustaleniu, że zostały spełnione warunki w zakresie przygotowania zawodowego oraz został złożony egzamin na uprawnienia budowlane z wynikiem pozytywnym, Komisja Kwalifikacyjna Podlaskiej Okręgowej Izby Inżynierów Budownictwa stwierdza, iż:

Pan ERWIN ANTONI NIEWIAROWSKI
magister inżynier elektrotechniki
urodzony dnia 13 czerwca 1984 r. w Siemiatyczach

otrzymuje

UPRAWNIENIA BUDOWLANE
numer ewidencyjny PDL/0080/POOE/13

do projektowania bez ograniczeń
w specjalności instalacyjnej w zakresie sieci, instalacji i urządzeń
elektrycznych i elektroenergetycznych

Szczegółowy zakres nadanych uprawnień budowlanych:

- I. Zgodnie z art. 12 ust. 1 pkt 1 i art. 13 ust. 4 ww. ustawy z dnia 7 lipca 1994 r. – Prawo budowlane, w wyżej wymienionej specjalności, niniejsze uprawnienia upoważniają do:
 - projektowania, sprawdzania projektów architektoniczno-budowlanych i sprawowania nadzoru autorskiego,
 - sprawowania kontroli technicznej utrzymania obiektów budowlanychbez ograniczeń.
- II. Zgodnie z § 24 ust. 1 oraz § 15 ww. rozporządzenia Ministra Transportu i Budownictwa z dnia 28 kwietnia 2006 r. w sprawie samodzielnych funkcji technicznych w budownictwie, niniejsze uprawnienia budowlane upoważniają do:
 - projektowania obiektu budowlanego, takiego jak: sieci, instalacje i urządzenia elektryczne i elektroenergetyczne, w tym kolejowe, trolejbusowe i tramwajowe sieci trakcyjne wraz z instalacjami i urządzeniami technicznymi zasilania i sterowania, w tym kolejowej, trolejbusowej i tramwajowej sieci trakcyjnej oraz elektrycznego ogrzewania rozjazdów;
 - sporządzania projektu zagospodarowania działki lub terenu w specjalności instalacyjnej w zakresie sieci, instalacji i urządzeń elektrycznych i elektroenergetycznych.

Za zgodność
z oryginałem

UZASADNIENIE


W związku z uwzględnieniem w całości żądania strony, na podstawie art. 107 § 4 ustawy z dnia 14 czerwca 1960 r. – Kodeks postępowania administracyjnego (tekst jednolity: Dz. U. z 2013 r., poz. 267), odstępuje się od uzasadnienia decyzji.

POUCZENIE

Od niniejszej decyzji służy odwołanie do Krajowej Komisji Kwalifikacyjnej Polskiej Izby Inżynierów Budownictwa, za pośrednictwem Komisji Kwalifikacyjnej Podlaskiej Okręgowej Izby Inżynierów Budownictwa, w terminie 14 dni od daty jej doręczenia.

1. Przewodniczący Komisji Kwalifikacyjnej POIIB
dr inż. Mikołaj Malesza
2. Wiceprzewodniczący Komisji Kwalifikacyjnej POIIB
mgr inż. Jakub Grzegorzcyk
3. Wiceprzewodniczący Komisji Kwalifikacyjnej POIIB
mgr inż. Bogdan Jan Siuda
4. Sekretarz Komisji Kwalifikacyjnej POIIB
mgr inż. Jerzy Tadeusz Drapa
5. Członek Komisji Kwalifikacyjnej POIIB
mgr inż. Bogdan Jan Bański
6. Członek Komisji Kwalifikacyjnej POIIB
mgr inż. Wiktor Ostasiewicz
7. Członek Komisji Kwalifikacyjnej POIIB
mgr inż. Mirosław Jerzy Szumski

.....
.....
.....
.....
.....
.....
.....



Otrzymują:

1. Pan Erwin Antoni Niewiarowski
ul. Piasta 152 m 39
15-045 Białystok
2. Główny Inspektor Nadzoru Budowlanego
3. Rada Podlaskiej Okręgowej Izby Inżynierów Budownictwa
4. aa.

Za zgodność
z oryginałem