
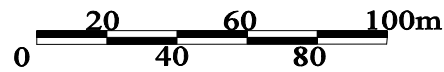


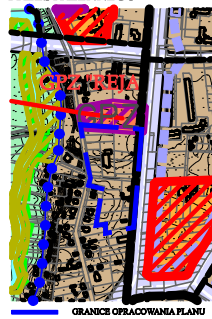
MIEJSCOWY PLAN ZAGOSPODAROWANIA PRZESTRZENNEGO TERENU POŁOŻONEGO NA POŁUDNIE OD GPZ "REJA W SUWAŁKACH

ZAŁĄCZNIK NR 1 DO UCHWAŁY NR
RADY MIEJSKIEJ W SUWAŁKACH

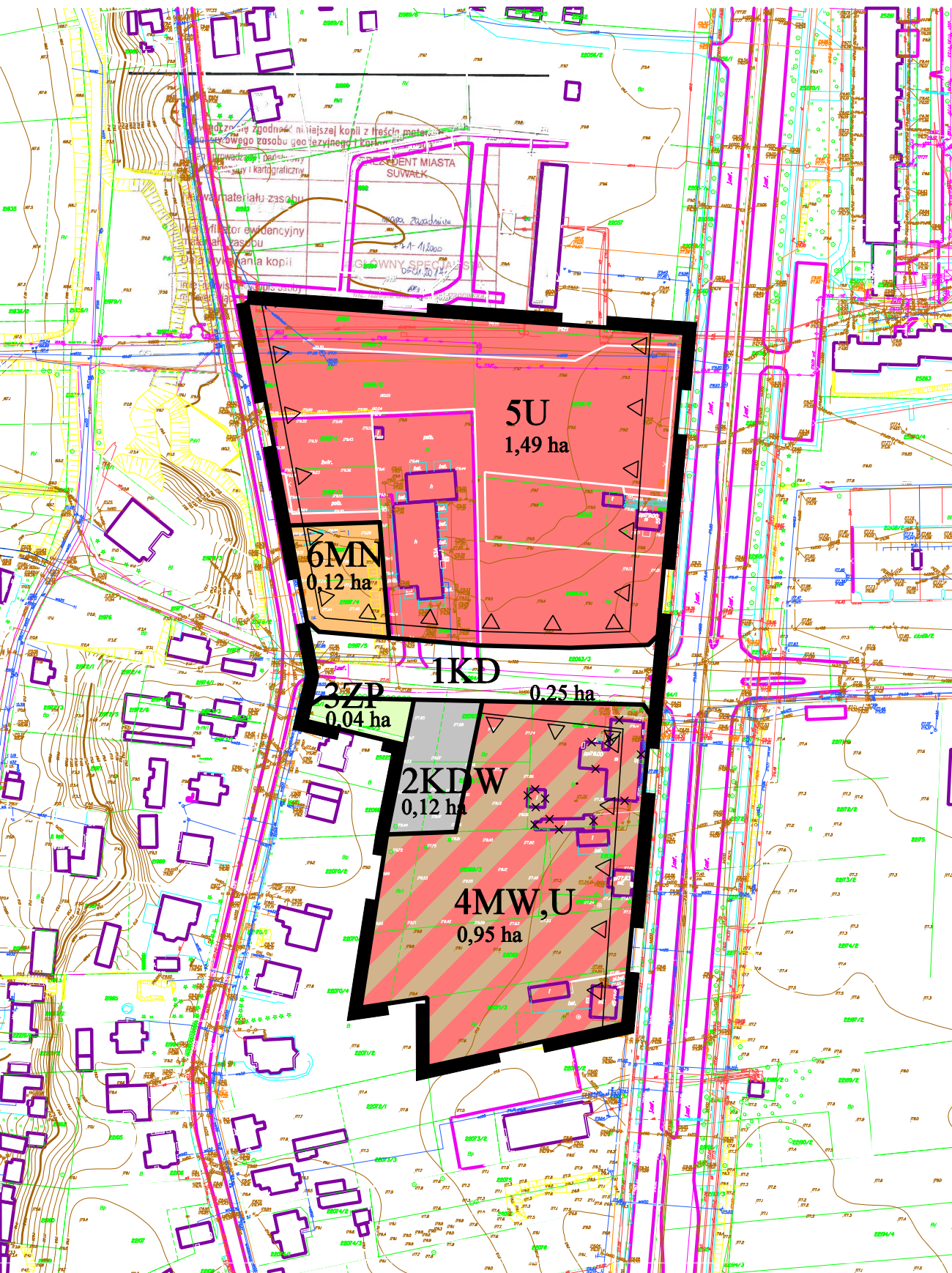
skala 1:1000





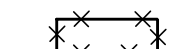


WYCIĄG ZE STUDIUM UWARUNKWAŃ
I KIERUNKÓW ZAGOSPODAROWANIA
PRZESTRZENNEGO



GRANICE OPACZCZANIA PLANU



-  GRANICA TERENU OBJĘTEGO PLANEM
-  LINIE ROZGRANICZAJĄCE TERENY
O RÓŻNYM PRZEZNACZENIU LUB RÓŻNYCH
ZASADACH ZAGOSPODAROWANIA
-  NIEPRZEKACZALNE LINIE ZABUDOWY
-  KD TEREN KOMUNIKACJI PUBLICZNEJ
-  KDW TEREN KOMUNIKACJI WEWNĘTRZNEJ
-  ZP TEREN ZIELENI URZĄDZONEJ
-  MN TEREN ZABUDOWY MIESZKANIOWEJ
JENORODZINNEJ
-  MW,U TEREN ZABUDOWY MIESZKALNEJ
WIELORODZINNEJ i USŁUGOWEJ
-  U TEREN ZABUDOWY USŁUGOWEJ
-  OBIEKTY WSKAZANE DO ROZBIÓRKI