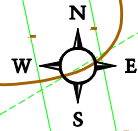
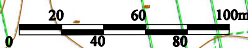


MIEJSCOWY PLAN ZAGOSPODAROWANIA PRZESTRZENNEGO PÓŁNOCNEJ CZĘŚCI REJONU ULICY FRANCISZKANSKIEJ W SUWAŁKACH

ZAŁĄCZNIK NR 1 DO UCHWAŁY NR
RADY MIEJSKIEJ W Z DNIA.....

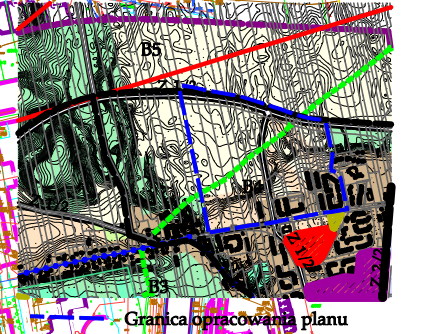
Skala: 1:1000



LEGENDA

- GRANICA TERENU OBJĘTEGO PLANEM
- LINIE ROZGRANICZAJĄCE TERENY O RÓŻNYM PRZEZNACZENIU LUB RÓŻNYCH ZASADACH ZAGOSPODAROWANIA - ŚCIŚLE OKREŚLONE
- NIEPRZEKRACZALNE LINIE ZABUDOWY
- KD TERENY KOMUNIKACJI PUBLICZNEJ
- MW TERENY ZABUDOWY MIESZKALNEJ WIELORODZINNEJ
- R TEREN ROLNY
- E TERENY URZĄDZEŃ ELEKTROENERGETYCZNYCH

WYRYS ZE STUDIUM UWARUNKOWAŃ I KIERUNKÓW ZAGOSPODAROWANIA PRZESTRZENNEGO MIASTA SUWAŁEK



Granica opracowania planu

