


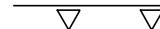




ZMIANA MIEJSCOWEGO PLANU ZAGOSPODAROWANIA PRZESTRZENNEGO TERENÓW REKREACYJNYCH ZALEWU ARKADIA I TERENÓW WZDŁUŻ RZEKI CZARNEJ HAŃCZY W SUWAŁKACH

Załącznik Nr 1 do Uchwały Nr Rady Miejskiej w Suwałkach z dnia

LEGENDA

-  TEREN OBJĘTY ZMIANĄ PLANU
-  LINIE ROZGRANICZAJĄCE TERENY O RÓŻNYM PRZEZNACZENIU LUB ZASADACH ZAGOSPODAROWANIA
-  NIEPRZEKRACZALNE LINIE ZABUDOWY
-  TERENY ZABUDOWY USŁUGOWEJ
-  TERENY USŁUG SPORTU I REKREACJI
-  TERENY USŁUG SPORTU I REKREACJI W ZIELENI PARKOWEJ

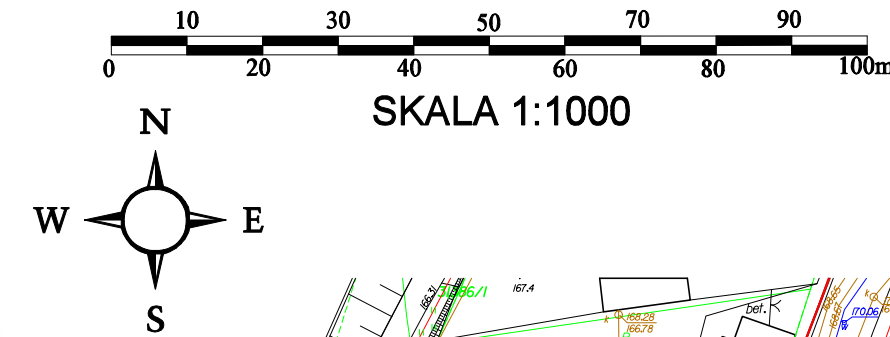
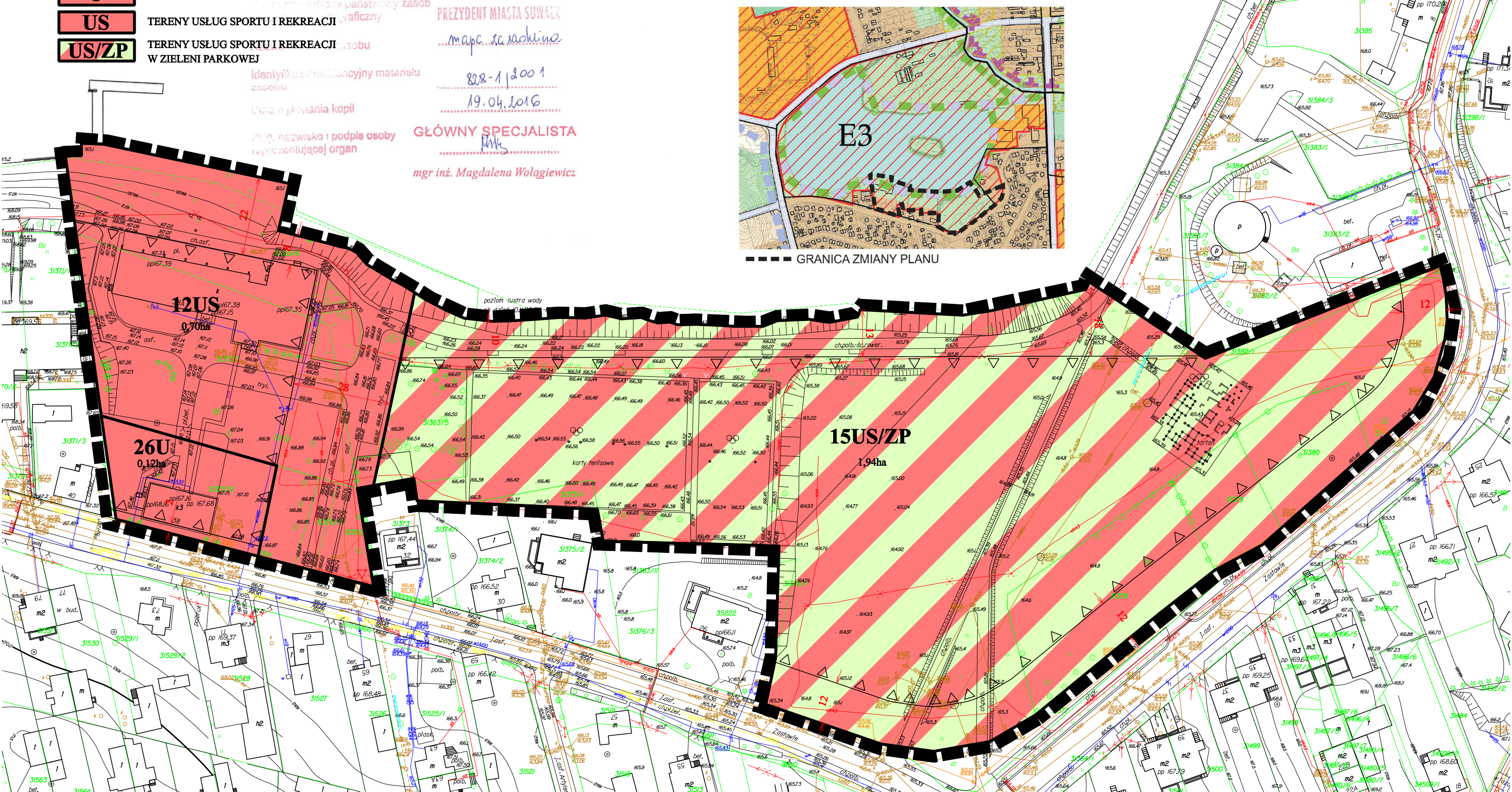
STUDIUM UWARUNKOWAŃ I KIERUNKÓW ZAGOSPODAROWANIA PRZESTRZENNEGO MIASTA SUWAŁEK - KIERUNKI

WYCIĄG Z ZAŁĄCZNIKA Nr 8 DO UCHWAŁY Nr XX/282/2016 RADY MIEJSKIEJ W SUWAŁKACH z dnia 29 sierpnia 2016 r.

SKALA 1:1000



SKALA 1:1000

Identyfikator funkcjonalny materiału zasobu
 Dział wykonania kopii
 Nazwisko i podpis osoby reprezentującej organ

PREZYDENT MIASTA SUWAŁEK
mapa zasobu
 828-1/2001
 19.04.2016

GŁÓWNY SPECJALISTA
Mk
 mgr inż. Magdalena Wołgiewicz

GRANICA ZMIANY PLANU