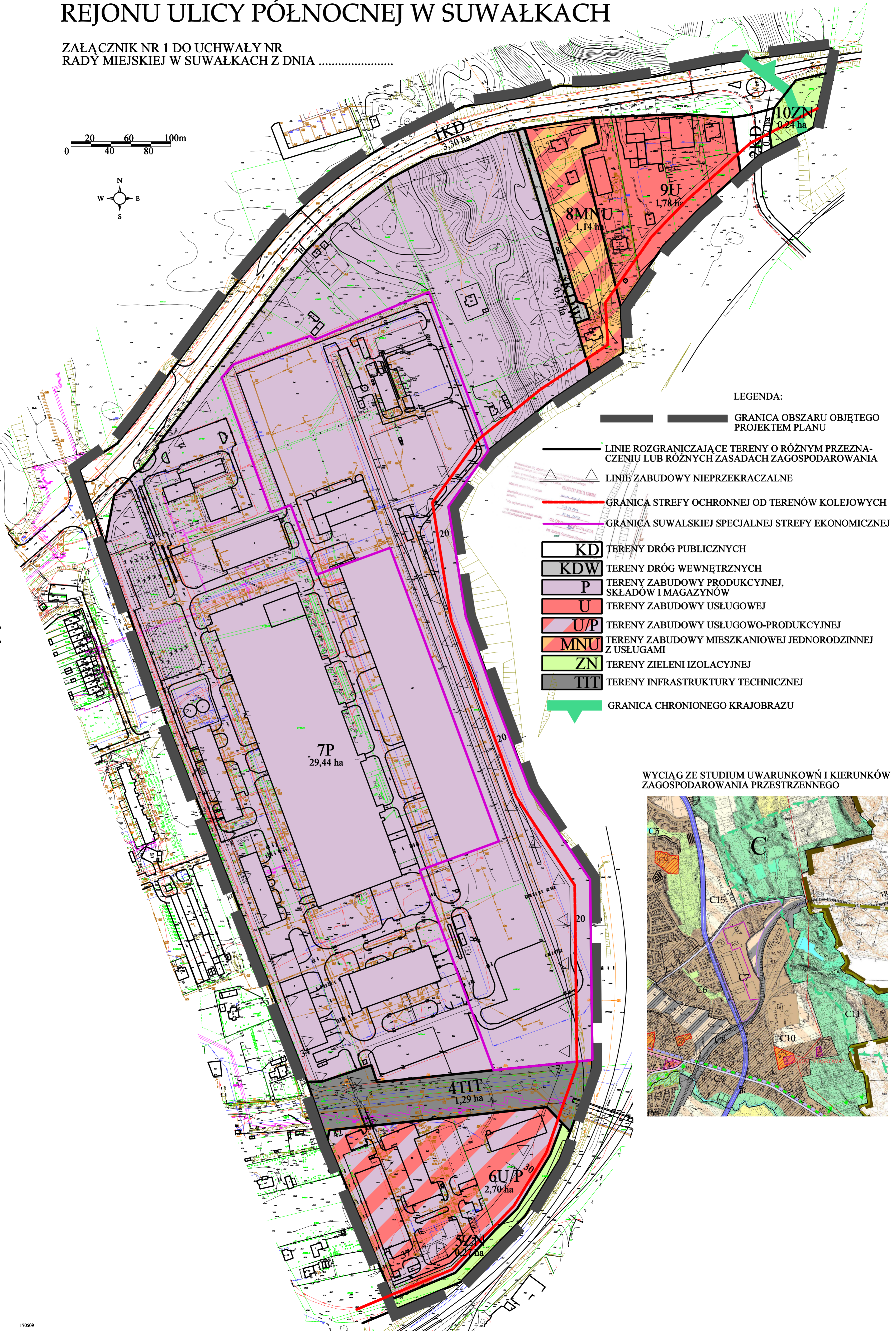

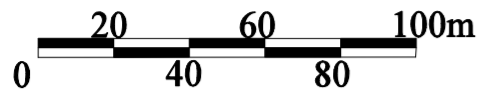


MIEJSCOWY PLAN ZAGOSPODAROWANIA PRZESTRZENNEGO REJONU ULICY PÓŁNOCNEJ W SUWAŁKACH

ZAŁĄCZNIK NR 1 DO UCHWAŁY NR
RADY MIEJSKIEJ W SUWAŁKACH Z DNIA



LEGENDA:

GRANICA OBSZARU OBJĘTEGO
PROJEKTEM PLANU

LINIE ROZGRANICZAJĄCE TERENY O RÓŻNYM PRZEZNA-
CZENIU LUB RÓŻNYCH ZASADACH ZAGOSPODAROWANIA

LINIE ZABUDOWY NIEPRZEKACZALNE

GRANICA STREFY OCHRONNEJ OD TERENÓW KOLEJOWYCH

GRANICA SUWAŃSKIEJ SPECJALNEJ STREFY EKONOMICZNEJ

KD TERENY DRÓG PUBLICZNYCH

KDW TERENY DRÓG WEWNĘTRZNYCH

P TERENY ZABUDOWY PRODUKCYJNEJ,
SKŁADÓW I MAGAZYNÓW

U TERENY ZABUDOWY USŁUGOWEJ

U/P TERENY ZABUDOWY USŁUGOWO-PRODUKCYJNEJ

MNU TERENY ZABUDOWY MIESZKANIOWEJ JEDNORODZINNEJ
Z USŁUGAMI

ZN TERENY ZIELENI IZOLACYJNEJ

TIT TERENY INFRASTRUKTURY TECHNICZNEJ

GRANICA CHRONIONEGO KRAJOBRAZU

WYCIĄG ZE STUDIUM UWARUNKOŃ I KIERUNKÓW
ZAGOSPODAROWANIA PRZESTRZENNEGO

