



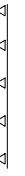








MIEJSCOWY PLAN ZAGOSPODAROWANIA PRZESTRZENNEGO ZACHODNIEJ CZĘŚCI REJONU KRZYWÓLKI W SUWAŁKACH

Załącznik Nr 1 do Uchwały Nr Rady Miejskiej w Suwałkach z dnia

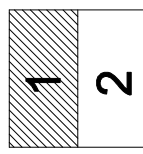
LEGENDA

-  GRANICE MIASTA STANOWIĄCE NA FRAGMENTCIE GRANICIE PLANU
-  POZOSTAŁE GRANICE PLANU
-  LINIE ROZGRANICZAJĄCE TERENY O RÓŻNYM PRZEZNACZENIU I SPOSOBACH ZAGOSPODAROWANIA
-  LINIE ZABUDOWY - NIEPRZEKRACZALNE
-  ZASIĘG GRANICZĄCY OBSZARU CHRONIONEGO KRAJOBRAZU I POJEZDZIE "POCNOBNAJ SUWAŁSZCZYŹNY"
-  STREFA OCHRONNA RZEKI CZARNEJ HANČY
-  ZASIĘG STREFY OCHRONY POŚREDNIEJ KOMUNALNEGO UJĘCIA WODY
-  LINIA ELEKTROENERGETYCZNA 110KV ZE STREFĄ OCHRONNĄ
-  ZASIĘG UDOKUMENTOWANEGO ZŁOŻA KRUSZYWA
-  POWIATOWY SZLAK SAMOCHODOWY "ŚLADAMI JACWINGÓW"
-  ZASIĘG UDOKUMENTOWANYCH ZAWY WSKAZACZNIKÓW WIRAZ Z OZNAČENIEM



OBIEKT WPISANY DO WOJEWÓDZKIEJ I GMINNEJ EVIDENCJI ZABYTKÓW - OBIJEKT OCHRONA KONSERWATORSKA

ZASIĘG OBSZARU SZCZEGÓLNEGO ZAGROZENIA POWODZIĄ, T.J. OBSZAR, NA KTÓRYM PRAWDOPODOBIEŃSTWO WYSTĄPIENIA POWODZI JEST ŚREDNIE WYNIOSŁI RAZ NA 100 LAT, OKREŚLONY PRZEZ DIREKTORA REGIONALNEGO WODNIAJ W OBRZĘWIE, W OPRACOWANIU "STUDIUM DLA POTRZEB OCHRONY PRZECIWPOWODZIWEJ - ETAP I RZĘKA CZARNA HANČA" Z WRZEŚNIA 2008 R.



SKALA 1:2000

