













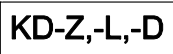








MIEJSCOWY PLAN ZAGOSPODAROWANIA PRZESTRZENNEGO OGRANICZONY ULICAMI: T. KOŚCIUSZKI, WIGIERSKA, T. NONIEWICZA ORAZ RZEKĄ CZARNĄ HANCZĄ W SUWAŁKACH

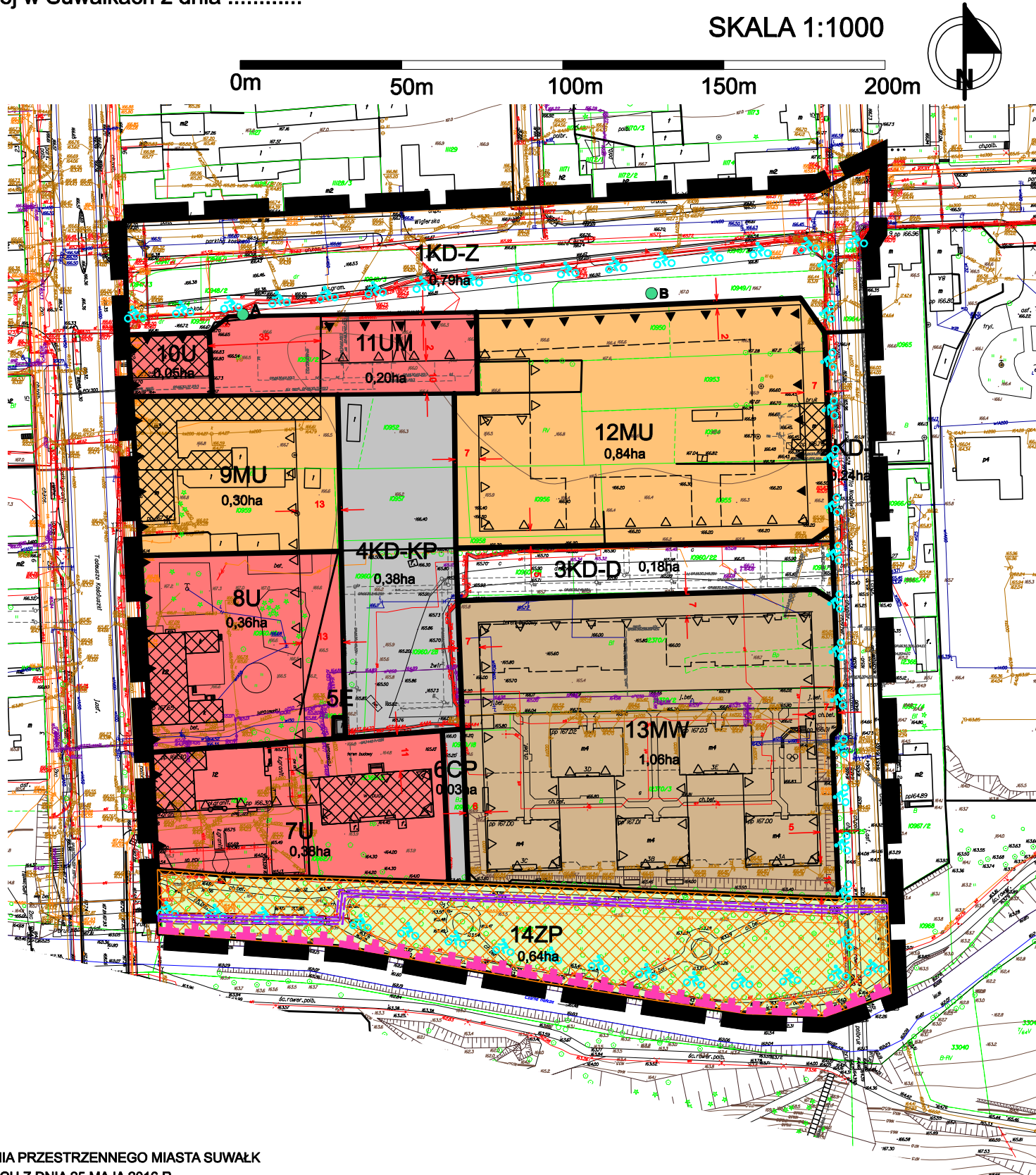
Załącznik Nr 1 do Uchwały Nr Rady Miejskiej w Suwałkach z dnia

SKALA 1:1000

LEGENDA


-  GRANICA PLANU
-  LINIE ROZGRANICZAJĄCE TERENY O RÓŻNYCH FUNKCJACH I ZASADACH ZAGOSPODAROWANIA
-  NIEPRZEKRACZALNA LINIA ZABUDOWY
-  OBOWIĄZUJĄCA LINIA ZABUDOWY
-  GRANICA ZABYTKOWEGO UKŁADU URBANISTYCZNEGO
-  OBIEKTY WPISANE DO REJESTRU ZABYTKÓW
-  TERENY PUBLICZNE W CIĄGU EKOLOGICZNYM RZEKI CZARNEJ HANCZY
-  POMNIKI PRZYRODY
-  GŁÓWNE TRASY ROWEROWE
-  WYMIAROWANIE
-  PROJEKTOWANY ORIENTACYJNY PRZEBIEG MAGISTRALI CIEPŁOWNICZEJ - DO UŚCISŁENIA W PROJEKTACH BUDOWLANYCH
-  POSTULOWANA LOKALIZACJA BUDYNKÓW

-  TERENY DRÓG PUBLICZNYCH
-  TERENY PARKINGÓW PUBLICZNYCH
-  TERENY ZABUDOWY USŁUGOWEJ
-  TERENY ZABUDOWY MIESZKALNO USŁUGOWEJ
-  TEREN ZABUDOWY WIELORODZINNEJ
-  TEREN URZĄDZEŃ ELEKTROENERGETYCZNYCH
-  TEREN ZIELENI PARKOWEJ
-  TEREN CIĄGU PIESZEGO
-  TERENY ZABUDOWY USŁUGOWO MIESZKALNEJ



WYRYS ZE STUDIUM UWARUNKOWAŃ I KIERUNKÓW ZAGOSPODAROWANIA PRZESTRZENNEGO MIASTA SUWAŁK UCHWALONEGO UCHWAŁĄ NR XX/232/2016 RADY MIEJSKIEJ W SUWAŁKACH Z DNIA 25 MAJA 2016 R.

STUDIUM UWARUNKOWAŃ I KIERUNKÓW ZAGOSPODAROWANIA PRZESTRZENNEGO MIASTA SUWAŁK - KIERUNKI

- WYCIĄG Z ZAŁĄCZNIKA Nr 3 DO UCHWAŁY Nr XX/232/2016 RADY MIEJSKIEJ W SUWAŁKACH z dnia 25 maja 2016 r.
- SKALA 1:10 000
- LEGENDA:
-  GRANICA ADMINISTRACYJNA MIASTA
 -  GRANICE (ZABYTKOWE) PODZIEMNE
 -  GRANICE TERENÓW WYKONAWCZYCH
 -  GRANICE OBSZARÓW WYKONAWCZYCH
 -  GRANICE OBSZARÓW WYKONAWCZYCH
 -  GRANICE OBSZARÓW WYKONAWCZYCH
 -  GRANICE OBSZARÓW WYKONAWCZYCH
 -  GRANICE OBSZARÓW WYKONAWCZYCH
 -  GRANICE OBSZARÓW WYKONAWCZYCH
 -  GRANICE OBSZARÓW WYKONAWCZYCH
 -  GRANICE OBSZARÓW WYKONAWCZYCH
 -  GRANICE OBSZARÓW WYKONAWCZYCH
 -  GRANICE OBSZARÓW WYKONAWCZYCH
 -  GRANICE OBSZARÓW WYKONAWCZYCH
 -  GRANICE OBSZARÓW WYKONAWCZYCH
 -  GRANICE OBSZARÓW WYKONAWCZYCH
 -  GRANICE OBSZARÓW WYKONAWCZYCH
 -  GRANICE OBSZARÓW WYKONAWCZYCH
 -  GRANICE OBSZARÓW WYKONAWCZYCH
 -  GRANICE OBSZARÓW WYKONAWCZYCH
 -  GRANICE OBSZARÓW WYKONAWCZYCH
 -  GRANICE OBSZARÓW WYKONAWCZYCH
 -  GRANICE OBSZARÓW WYKONAWCZYCH
 -  GRANICE OBSZARÓW WYKONAWCZYCH
 -  GRANICE OBSZARÓW WYKONAWCZYCH
 -  GRANICE OBSZARÓW WYKONAWCZYCH
 -  GRANICE OBSZARÓW WYKONAWCZYCH

