Zarząd Dróg i Zieleni w Suwałkach
ul. Sejneńska 84, 16-400 Suwałki
tel. (87) 566-78-55, 567-57-32
fax (87) 565-99-26
Reg. 200662077, NIP 844-23-49-606
DDM/5510-5-26/2014

PROJEKTOWANIE I NADZORY RENATA STANKIEWICZ
16-400 Suwałki, ul Ełcka 23, NIP 844-101-23-09 , tele/fax (087)563 05 87,e-mail: reniast@o2.pl

PROJEKT WYKONAWCZY
BRANZA DROGOWA

STAŁA ORGANIZACJA RUCHU

Nazwa Inwestycji: Rozbudowa ul. Młynarskiego w Suwałkach
Droga gminna nr 101336B kl.L

Adres : Suwałki, ul. Młynarskiego

Inwestor: Gmina Miasto Suwałki
16-400 Suwałki, ul. Mickiewicza 1

Zespół autorski:

BRANŻA	PROJEKTANT	Podpis
drogowa	inż. Renata Stankiewicz Nr upr.PDL/0030/ZOOD/04	
asystent	inż. Michał Stankiewicz	

PROJEKTANT
w zakresie specjalności drogowej
PDL/0030/ZOOD/04
inż. Renata Stankiewicz

Suwałki, lipiec 2014r.

IR.5521.2M.2014

KARTA UZGODNIEŃ

do projektu stałej organizacji ruchu drogowego na ulicy Młynarskiego w Suwałkach

Lp.	Data	Pieczęć Instytucji	Podpis	Uwagi
1	11.09.2014r	Zarząd Dróg i Zieleni w Suwałkach ul. Sejneńska 84, 16-400 Suwałki tel. (87) 566-78-55, 567-57-32 fax (87) 565-99-26 Reg. 20[illegible]662077, NIP [illegible]	ZASTĘPCA DYREKTORA Zarządu Dróg i Zieleni w Suwałkach mgr inż. Tomasz Drejer	PROJEKT-SZKIC ORGANIZACJI RUCHU opiniuję pozytywnie - negatywnie z następującymi warunkami
2	15.09.2014	Komenda Miejska Policji w Suwałkach -4-	Z up. Komendanta Miejskiego Policji w Suwałkach Naczelnik Wydziału Ruchu Drogowego Komendy Miejskiej Policji w Suwałkach podinsp. mgr Arkadiusz Bobowicz	PROJEKT-SZKIC ORGANIZACJI RUCHU opiniuję pozytywnie - negatywnie z następującymi warunkami
		PROJEKT-SZKIC ORGANIZACJI RUCHU zatwierdzam - nie zatwierdzam		
		Data: 11.09.14	Z up. Prezydenta Miasta mgr inż. Tomasz Łazarski Dyrektor Zarządu Dróg i Zieleni w Suwałkach	

Jednostka wprowadzająca organizację ruchu, za[illegible] organ zarządzający ruchem, zarząd [illegible] komendanta Policji o terminie [illegible] najmniej na 7 dni przed [illegible] organizacji ruchu (Dz.U.03.177.1729).

Zarząd Dróg i Zieleni w Suwałkach
ul. Sejneńska 84, 16-400 Suwałki
tel. (87) 566-78-55, 567-57-32
fax (87) 565-99-26
Reg. 200662077, NIP 844-23-49-66

SPIS TREŚCI

I. Opis techniczny

1. Podstawa opracowania.
2. Cel opracowania.
3. Charakterystyka stanu istniejącego
4. Stan projektowany.
5. Zasady oznakowania
6. Wykaz projektowanego oznakowania.

I. Część graficzna

1. Stała organizacja ruchu drogowego na ulicy Młynarskiego w Suwałkach. Stan projektowany – skala 1: 500 - rys. nr 1
2. Stała organizacja ruchu drogowego na ulicy Młynarskiego w Suwałkach. Stan projektowany – skala 1: 500 - rys. nr 2
3. Stała organizacja ruchu drogowego na ulicy Młynarskiego w Suwałkach. Stan projektowany – skala 1: 500 - rys. nr 3
4. Stała organizacja ruchu drogowego na ulicy Młynarskiego w Suwałkach. Stan projektowany – skala 1: 500 - rys. nr 4
5. Stała organizacja ruchu drogowego na ulicy Młynarskiego w Suwałkach. Stan projektowany – skala 1: 500 - rys. nr 5
6. Stała organizacja ruchu drogowego na ulicy Młynarskiego w Suwałkach. Stan projektowany – skala 1: 500 - rys. nr 6
7. Stała organizacja ruchu drogowego na ulicy Młynarskiego w Suwałkach. Po zakończeniu budowy Etapu I Stan projektowany – skala 1: 500 - rys. nr 7

Zarząd Dróg i Zieleni w Suwałkach
ul. Sejmeńska 84, 16-400 Suwałki
tel. (87) 566-78-55, 567-57-32
fax (87) 565-99-26
Reg. 200662077, NIP 844-23-49-608

OPIS TECHNICZNY

1. **Podstawa opracowania**
   - Rozporządzenie Ministra Infrastruktury z 03.07.2003r. w sprawie szczegółowych warunków technicznych dla znaków i sygnałów na drogach oraz urządzeń bezpieczeństwa ruchu drogowego i warunków ich umieszczania na drogach.
   - Rozporządzenie Ministra Infrastruktury z 23.09.2003 r. w sprawie szczegółowych warunków zarządzania ruchem na drogach oraz wykonywania nadzoru nad tym zarządzeniem – Dz. U. Nr 177 poz. 1729.
2. **Cel opracowania**
   Celem opracowania niniejszej organizacji ruchu drogowego jest oznakowanie ulicy Młynarskiego w Suwałkach.
3. **Charakterystyka stanu istniejącego.**
   Ulica Młynarskiego jest ulicą gminną. Posiada jezdnię bitumiczną o szerokości 5m. Średniodobowe natężenie ruchu jest małe. Droga znajduje się w strefie zamieszkania. Na drodze obowiązuje prędkość 20km/h.
4. **Stan projektowany**
   Zadaniem niniejszej stałej organizacji ruchu drogowego jest oznakowanie po wybudowaniu ulicy Młynarskiego w Suwałkach.
5. **Zasady oznakowania**
   Do oznakowania należy stosować znaki i tablice o symbolach, wymiarach i kolorystyce zgodnie z Rozporządzeniem Ministra Infrastruktury z 03.07.2003r.
   Znaki A-7, B-2, D-6 winne być odblaskowe II generacji na podkładzie z grupy wielkości – średnie; pozostałe znaki winne być odblaskowe I generacji na podkładzie ocynkowanym - średnie.
   Znaki drogowe powinny być ustawione po prawej stronie jezdni na słupkach stalowych ocynkowanych ∅ 60 mm, w odległości od 0,5 do 2,0m od krawędzi jezdni, na wysokości 2m w zieleńcu i 2,20 m w chodniku (dół znaku od powierzchni gruntu).
6. **Wykaz oznakowania**
   a) Pionowego:

Znaki na podkładzie ocynkowanym

Rys nr 1-6

LP	SYMBOL ZNAKU	ZNACZENIE ZNAKU	ILOŚĆ (SZTUK)	UWAGI
1.	A-11a	**Próg zwalniający**	5	I gen.
2.	B-20	**STOP**	1	II gen.
3.	C-16/13	**Droga dla pieszych i rowerów (podział pionowy)**	2	I gen.
4.	C-16/13	**Droga dla pieszych i rowerów (podział poziomy)**	1	I gen.
5.	D-4a	**Droga bez przejazdu**	1	I gen.
6.	D-6b	**Przejście dla pieszych i rowerzystów**	2	II gen.
7.	D-18a	**Parking (koperta)**	25	I gen.
8.	D-18a	**Parking (koperta x2)**	4	I gen.
9.	D-40	**Strefa zamieszkania**	3	I gen.
10.	D-41	**Koniec strefy zamieszkania**	3	I gen.
11.	T-29	**Tabliczka inwalida**	33	I gen.
12.		**Słupki do znaków**	47	**ocynkowane**

Rys nr 7 (dodatkowo)

LP	SYMBOL ZNAKU	ZNACZENIE ZNAKU	ILOŚĆ (SZTUK)	UWAGI
1.	B-2	**Zakaz wjazdu**	1	I gen.
2.	D-3	**Droga jednokierunkowa**	1	I gen.
3.	T	**Nie dotyczy rowerzystów**	1	I gen.
4.		**Słupki do znaków**	2	**ocynkowane**

Zarząd Dróg i Zieleni w Suwałkach
ul. Sejneńska 84, 16-400 Suwałki
tel. (87) 566-78-55, 567-57-32
fax (87) 565-99-26
Reg. 200662077, NIP 844-23-49-608

b) Poziomego:

Znaki cienkowarstwowe

LP	SYMBOL ZNAKU	ZNACZENIE ZNAKU	ILOŚĆ (SZTUK)	UWAGI
1	P-20	**Koperta**	33	1,69 m^2 – 1 szt..
2	P-24	**Miejsce dla pojazdu osoby niepełnosprawnej**	33	0,76m^2 – 1 szt

Powierzchnia oznakowania poziomego – 80,85 m^2

PROJEKTANT
w zakresie specjalności dr...
PDL/003/ZOOD/...
inż. Renata Stankiewicz

STAŁA ORGANIZACJA RUCHU DROGOWEGO NA ULICY MŁYNARSKIEGO W SUWAŁKACH

SKALA 1:500

RYS NR 1

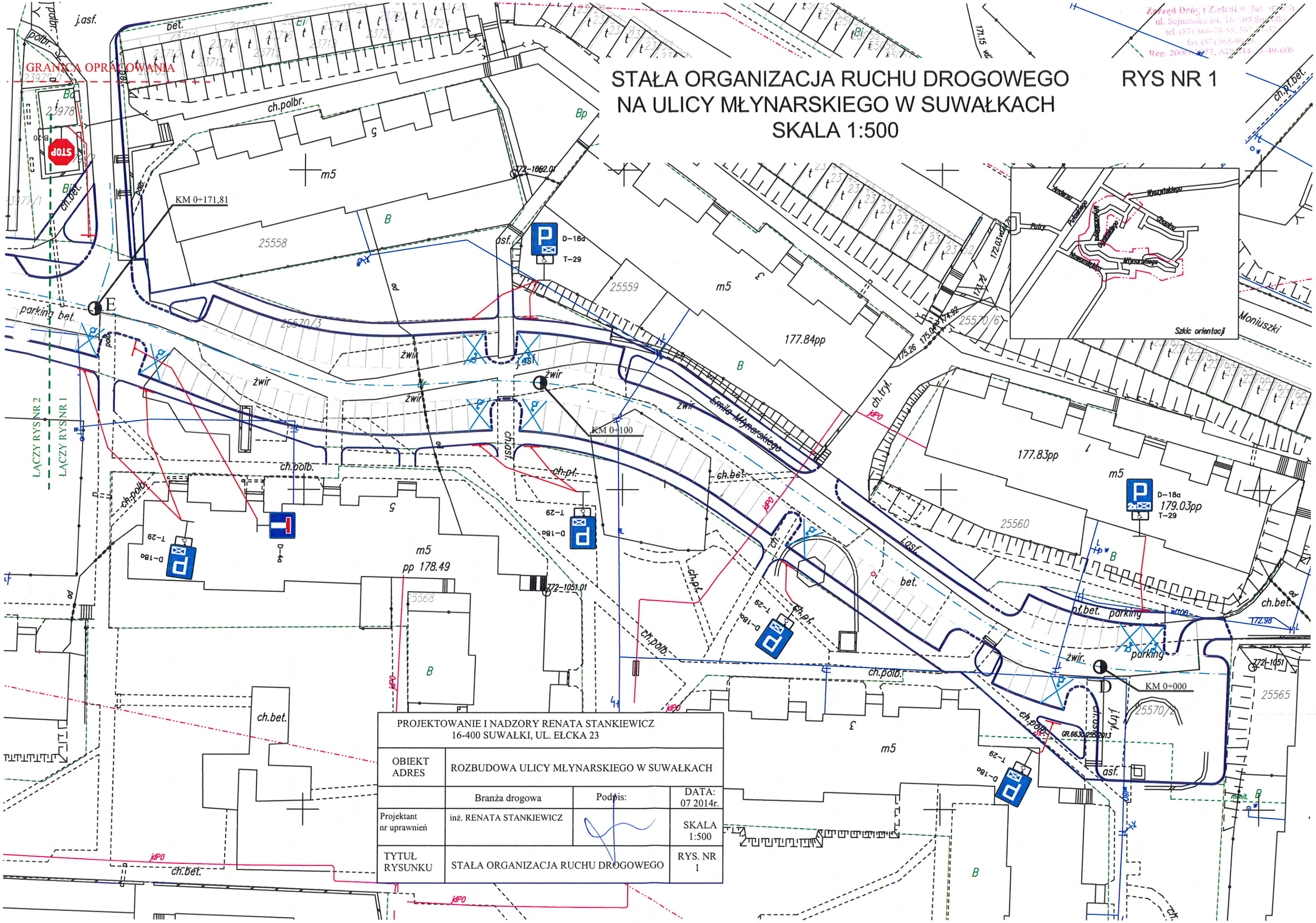

PROJEKTOWANIE I NADZORY RENATA STANKIEWICZ 16-400 SUWAŁKI, UL. EŁCKA 23			
OBIEKT ADRES	ROZBUDOWA ULICY MŁYNARSKIEGO W SUWAŁKACH		
	Branża drogowa	Podpis:	DATA: 07 2014r.
Projektant nr uprawnień	inż. RENATA STANKIEWICZ		SKALA 1:500
TYTUŁ RYSUNKU	STAŁA ORGANIZACJA RUCHU DROGOWEGO		RYS. NR 1

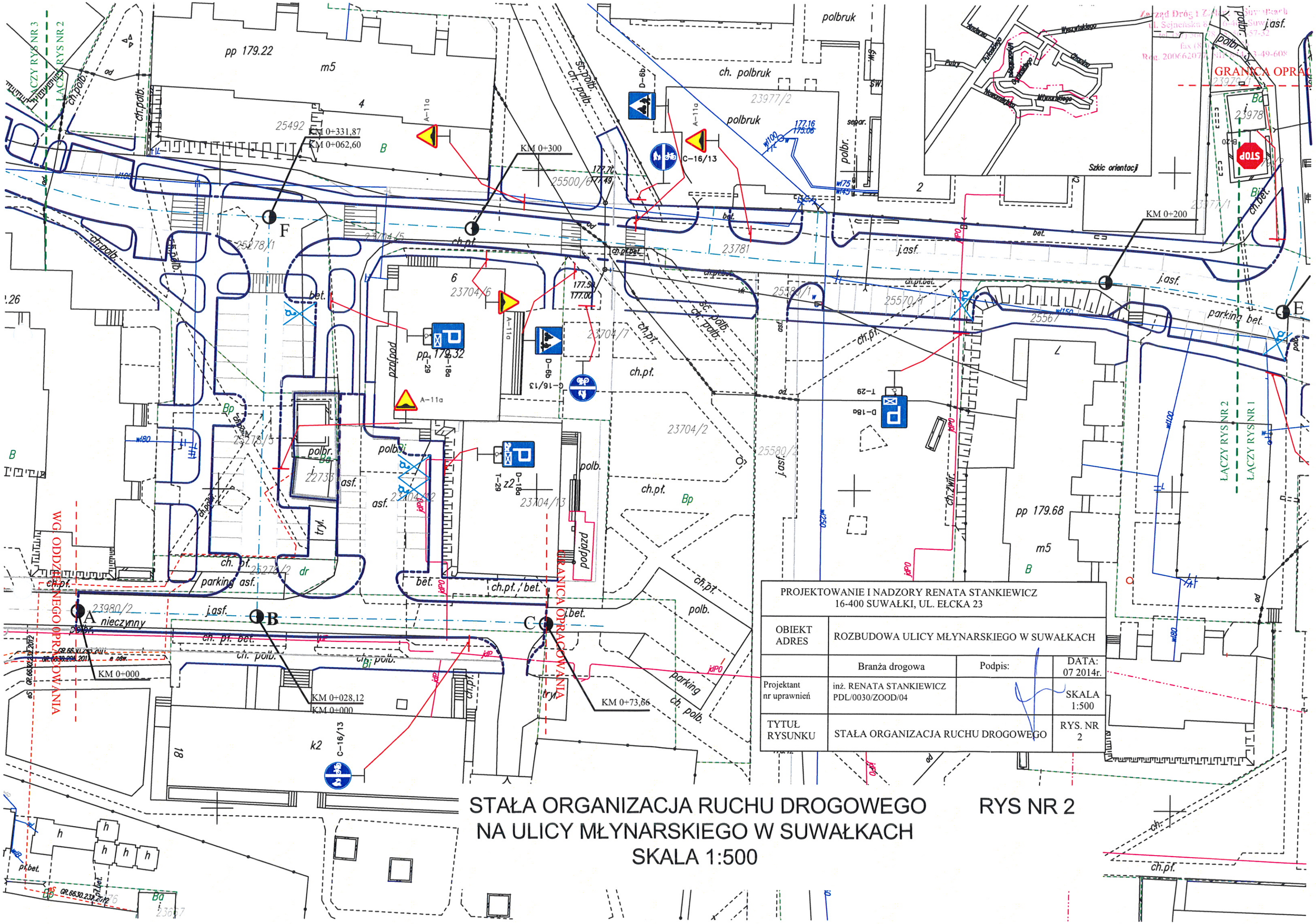

PROJEKTOWANIE I NADZORY RENATA STANKIEWICZ 16-400 SUWAŁKI, UL. EŁCKA 23			
OBIEKT ADRES	ROZBUDOWA ULICY MŁYNARSKIEGO W SUWAŁKACH		
	Branża drogowa	Podpis:	DATA: 07 2014r.
Projektant nr uprawnień	inż. RENATA STANKIEWICZ PDL/0030/ZOOD/04		SKALA 1:500
TYTUŁ RYSUNKU	STAŁA ORGANIZACJA RUCHU DROGOWEGO		RYS. NR 2

STAŁA ORGANIZACJA RUCHU DROGOWEGO NA ULICY MŁYNARSKIEGO W SUWAŁKACH

SKALA 1:500

RYS NR 2

STAŁA ORGANIZACJA RUCHU DROGOWEGO NA ULICY MŁYNARSKIEGO W SUWAŁKACH

SKALA 1:500

RYS NR 3

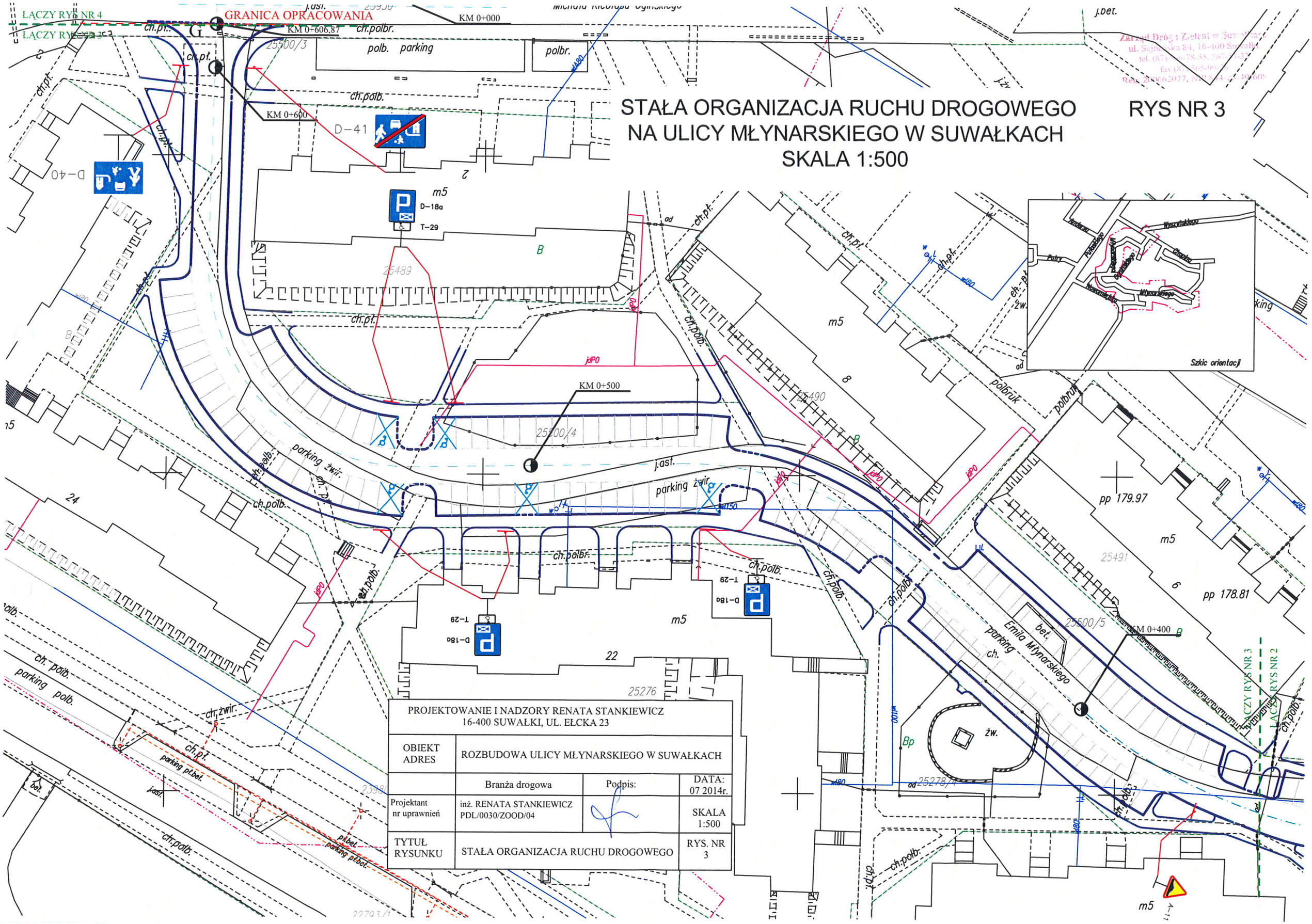

PROJEKTOWANIE I NADZORY RENATA STANKIEWICZ 16-400 SUWAŁKI, UL. EŁCKA 23			
OBIEKT ADRES	ROZBUDOWA ULICY MŁYNARSKIEGO W SUWAŁKACH		
	Branża drogowa	Podpis:	DATA: 07 2014r.
Projektant nr uprawnień	inż. RENATA STANKIEWICZ PDL/0030/ZOOD/04		SKALA 1:500
TYTUŁ RYSUNKU	STAŁA ORGANIZACJA RUCHU DROGOWEGO		RYS. NR 3

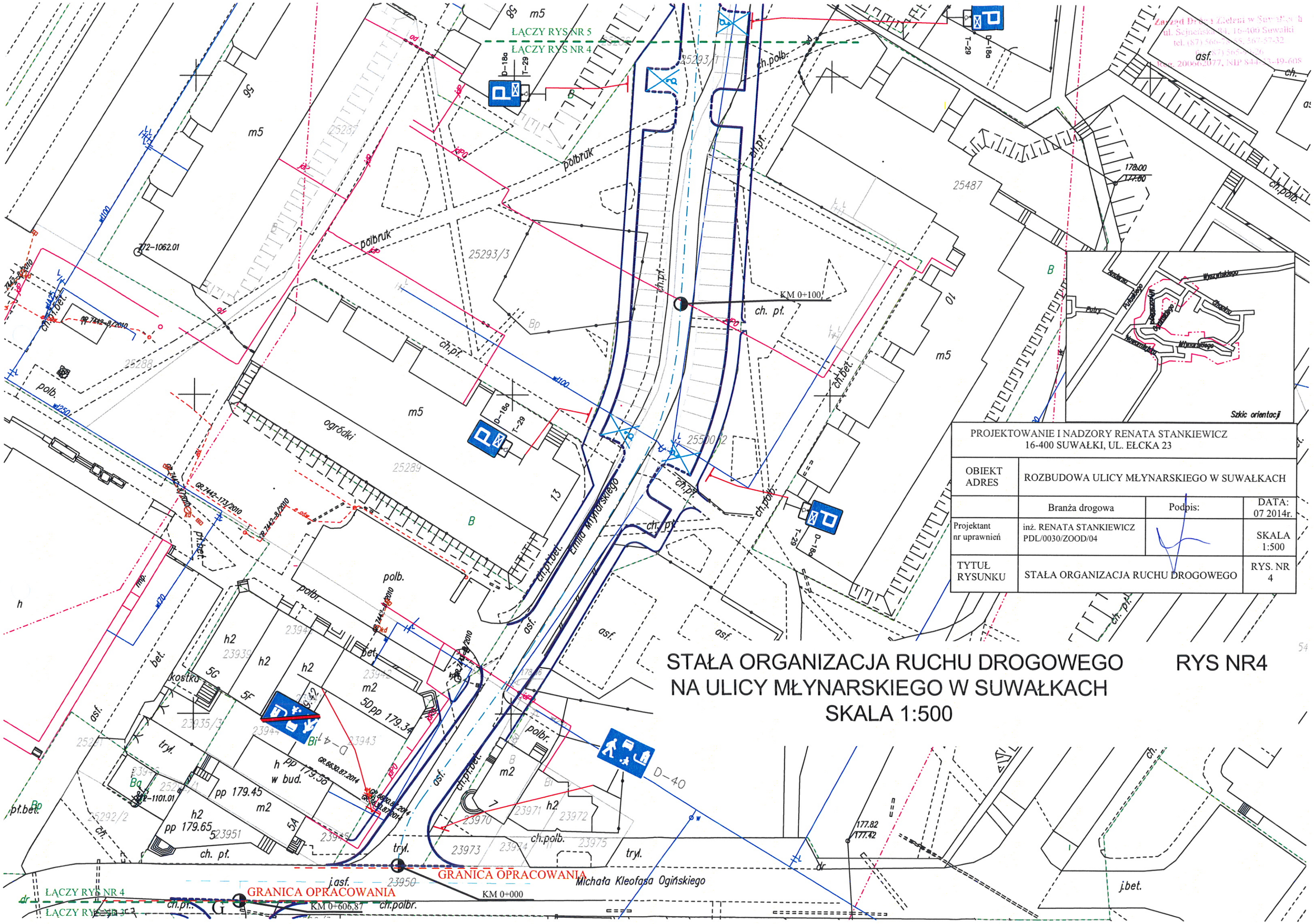

Zarząd Dróg i Zieleni w Suwałkach
ul. Sejneńska 31, 16-400 Suwałki
tel. (87) 566-25-16, 567-57-32
fax (87) 565-25-26
Reg. 200962077, NIP 844-173-49-608

PROJEKTOWANIE I NADZORY RENATA STANKIEWICZ 16-400 SUWAŁKI, UL. EŁCKA 23			
OBIEKT ADRES	ROZBUDOWA ULICY MŁYNARSKIEGO W SUWAŁKACH		
	Branża drogowa	Podpis:	DATA: 07 2014r.
Projektant nr uprawnień	inż. RENATA STANKIEWICZ PDL/0030/ZOOD/04		SKALA 1:500
TYTUŁ RYSUNKU	STAŁA ORGANIZACJA RUCHU DROGOWEGO		RYS. NR 4

STAŁA ORGANIZACJA RUCHU DROGOWEGO NA ULICY MŁYNARSKIEGO W SUWAŁKACH

SKALA 1:500

RYS NR4

STAŁA ORGANIZACJA RUCHU DROGOWEGO NA ULICY MŁYNARSKIEGO W SUWAŁKACH

RYS NR 5

SKALA 1:500

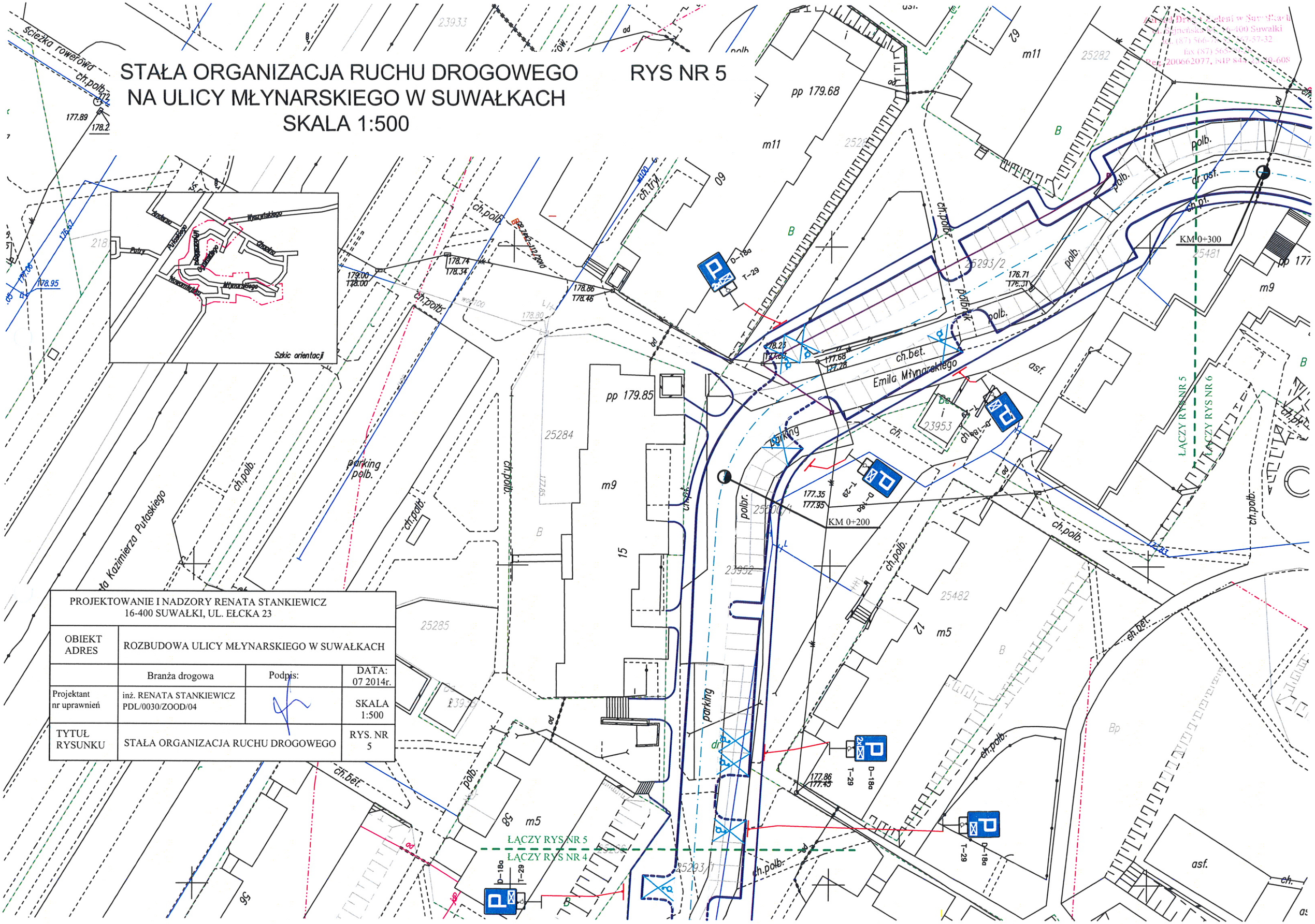

PROJEKTOWANIE I NADZORY RENATA STANKIEWICZ 16-400 SUWAŁKI, UL. EŁCKA 23			
OBIEKT ADRES	ROZBUDOWA ULICY MŁYNARSKIEGO W SUWAŁKACH		
	Branża drogowa	Podpis:	DATA: 07 2014r.
Projektant nr uprawnień	inż. RENATA STANKIEWICZ PDL/0030/ZOOD/04		SKALA 1:500
TYTUŁ RYSUNKU	STAŁA ORGANIZACJA RUCHU DROGOWEGO		RYS. NR 5

STAŁA ORGANIZACJA RUCHU DROGOWEGO NA ULICY MŁYNARSKIEGO W SUWAŁKACH

SKALA 1:500

RYS NR 6

Zarząd Dróg i Zieleni w Suwałkach
ul. Sejneńska 84, 16-400 Suwałki
tel. (87) 566-78-55, 567-57-32
fax (87) 565-99-26
Reg. 200662077, NIP 844-23-49-608

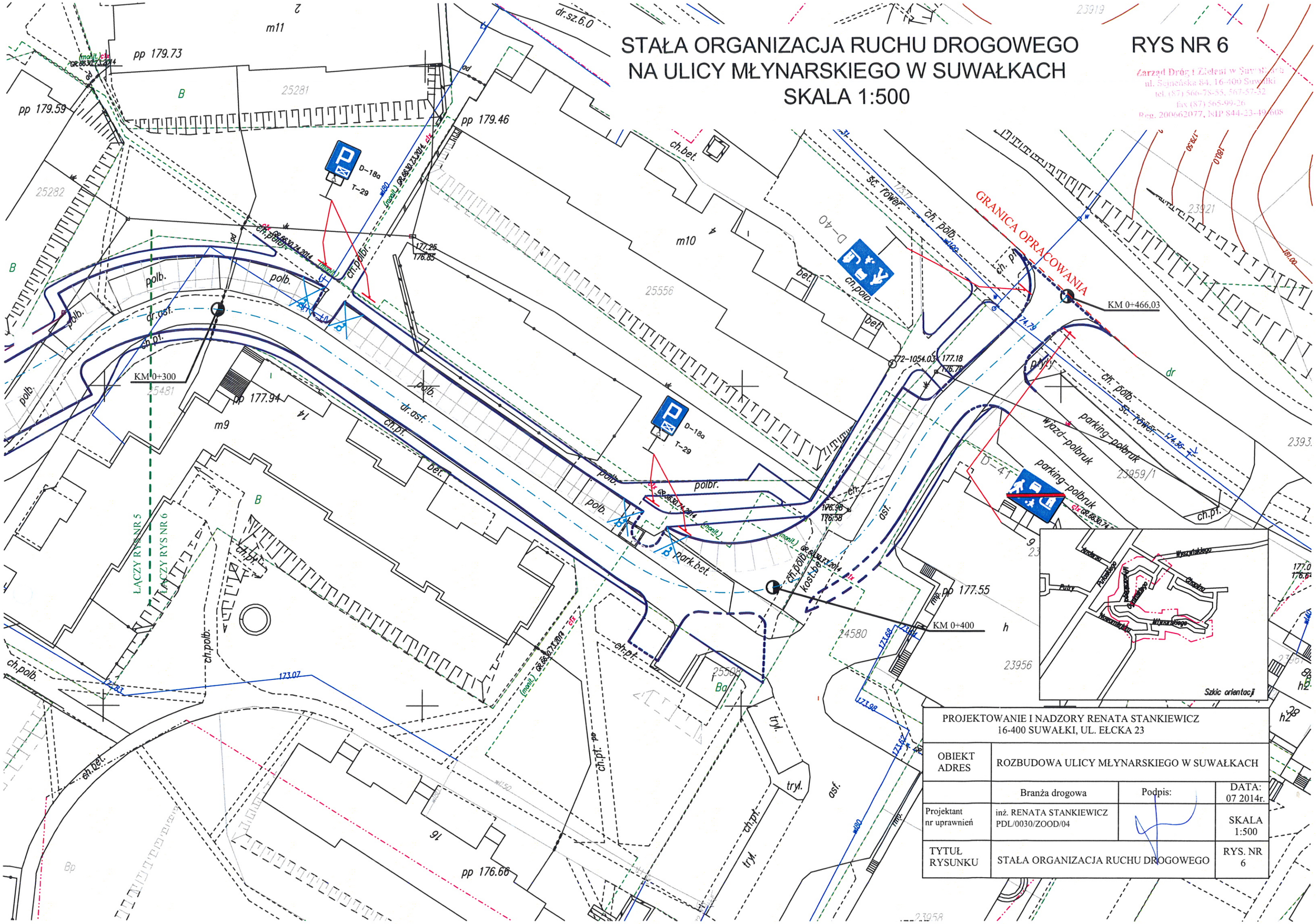

PROJEKTOWANIE I NADZORY RENATA STANKIEWICZ 16-400 SUWAŁKI, UL. EŁCKA 23			
OBIEKT ADRES	ROZBUDOWA ULICY MŁYNARSKIEGO W SUWAŁKACH		
	Branża drogowa	Podpis:	DATA: 07 2014r.
Projektant nr uprawnień	inż. RENATA STANKIEWICZ PDL/0030/ZOOD/04		SKALA 1:500
TYTUŁ RYSUNKU	STAŁA ORGANIZACJA RUCHU DROGOWEGO		RYS. NR 6

STAŁA ORGANIZACJA RUCHU DROGOWEGO NA ULICY MŁYNARSKIEGO W SUWAŁKACH PO ZAKOŃCZENIU BUDOWY ETAPU I

SKALA 1:500

RYS NR 7

Zarząd Dróg i Zieleni w Suwałkach
ul. Sejneńska 84, 16-400 Suwałki
tel. (87) 566-78-55, 567-57-32
fax (87) 565-99-26
Reg. 200662077, NIP 844-23-49-608

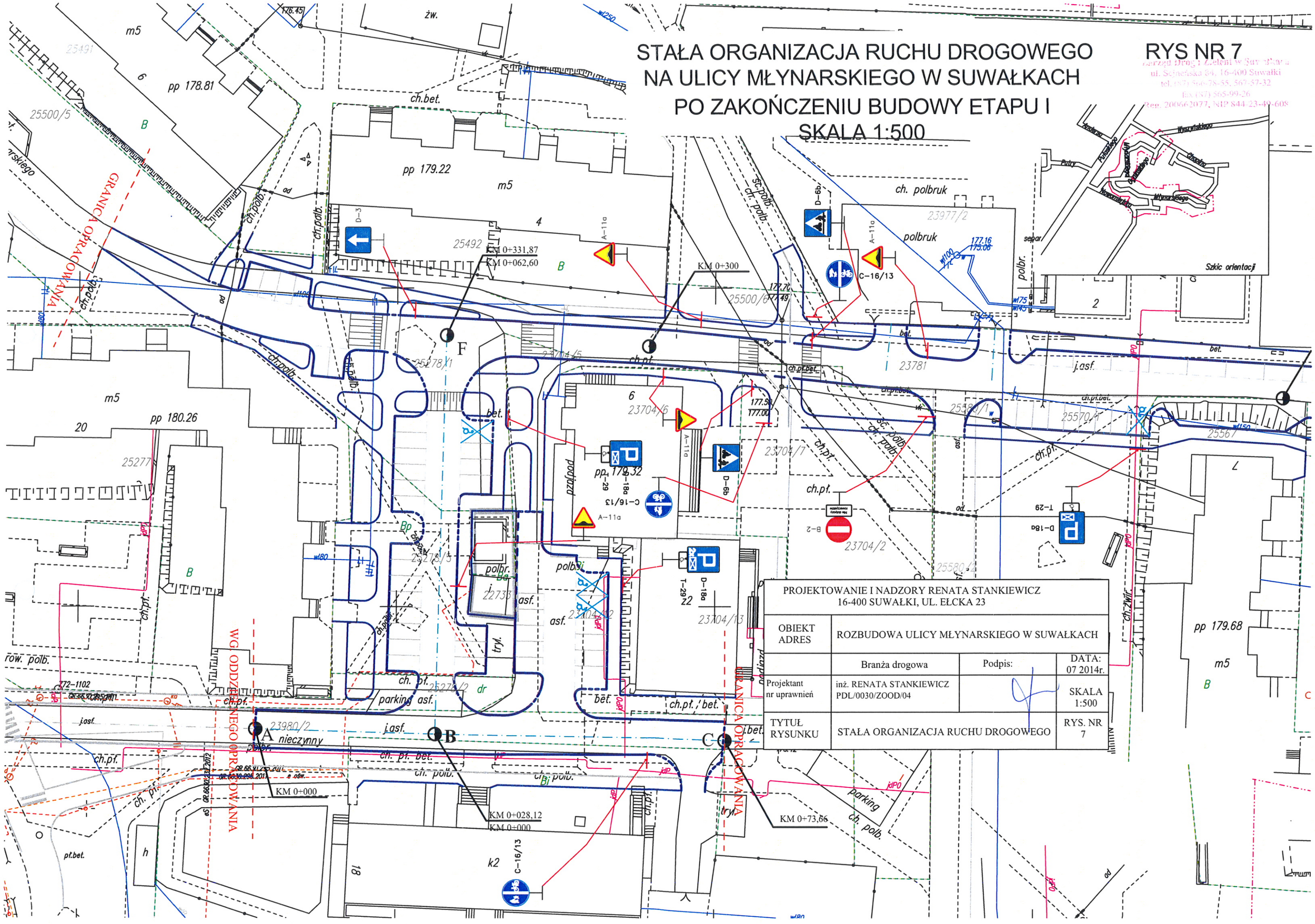

PROJEKTOWANIE I NADZORY RENATA STANKIEWICZ 16-400 SUWAŁKI, UL. EŁCKA 23			
OBIEKT ADRES	ROZBUDOWA ULICY MŁYNARSKIEGO W SUWAŁKACH		
	Branża drogowa	Podpis:	DATA: 07 2014r.
Projektant nr uprawnień	inż. RENATA STANKIEWICZ PDL/0030/ZOOD/04		SKALA 1:500
TYTUŁ RYSUNKU	STAŁA ORGANIZACJA RUCHU DROGOWEGO		RYS. NR 7