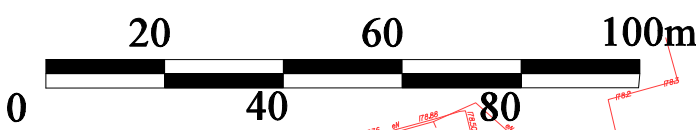

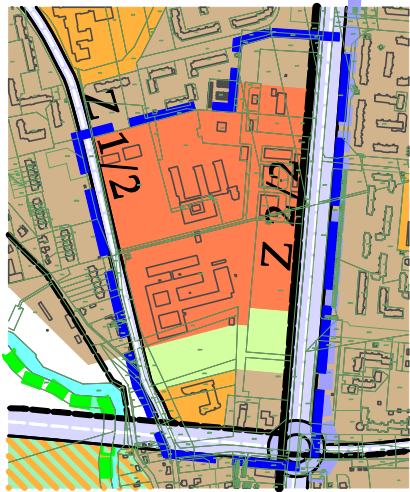


MIEJSCOWY PLAN ZAGOSPODAROWANIA PRZESTRZENNEGO
TERENU POŁOŻONEGO POMIĘDZY ULICĄ REJA
A ULICĄ SZPITALNĄ W SUWAŁKACH

ZAŁĄCZNIK NR 1 DO UCHWAŁY NR XIX/219/2016
RADY MIEJSKIEJ W SUWAŁKACH Z DNIA 27 kwietnia 2016 r.

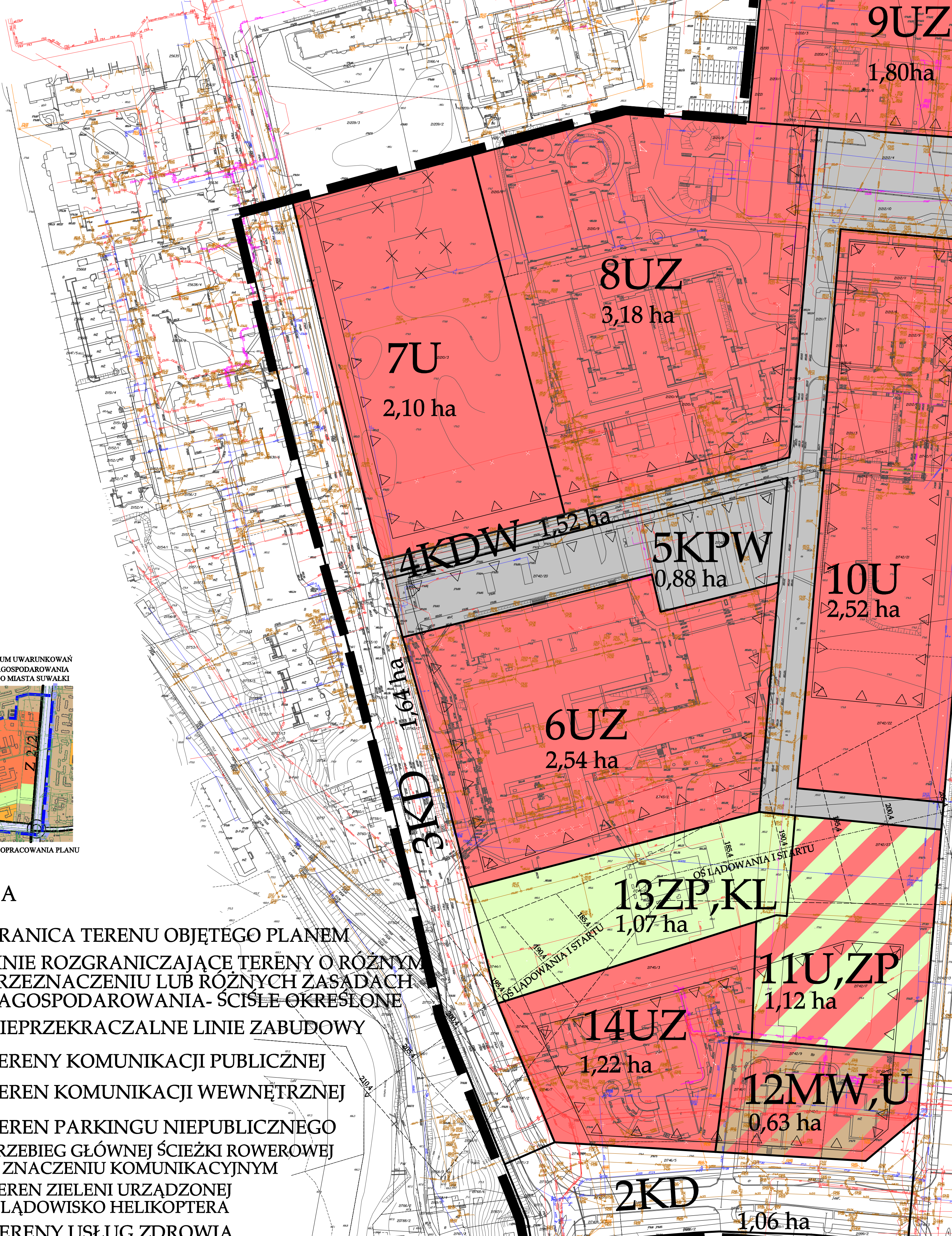


WYRYS ZE STUDIUM UWARUNKOWAŃ
I KIERUNKÓW ZAGOSPODAROWANIA
PRZESTRZENNEGO MIASTA SUWAŁKI



LEGENDA

- GRANICA TERENU OBJĘTEGO PLANEM
- LINIE ROZGRANICZAJĄCE TERENY O RÓŻNYM PRZEZNACZENIU LUB RÓŻNYCH ZASADACH ZAGOSPODAROWANIA- ŚCIŚLE OKREŚLONE
- Δ Δ NIEPRZEKRACZALNE LINIE ZABUDOWY
- KD TERENY KOMUNIKACJI PUBLICZNEJ
- KDW TEREN KOMUNIKACJI WEWNĘTRZNEJ
- KPW TEREN PARKINGU NIEPUBLICZNEGO
- ● ● PRZEBIEG GŁÓWNEJ ŚCIEŻKI ROWEROWEJ O ZNACZENIU KOMUNIKACYJNYM
- ZP,KL TEREN ZIELENI URZĄDZONEJ I LĄDOWISKO HELIKOPTERA
- UZ TERENY USŁUG ZDROWIA
- U TERENY ZABUDOWY USŁUGOWEJ
- MW,U TEREN ZABUDOWY MIESZKALNEJ WIELORODZINNEJ Z USŁUGAMI
- U,ZP TEREN ZABUDOWY USŁUGOWEJ I ZIELENI URZĄDZONEJ
- Obiekty do rozbiórki
- OS LĄDOWANIA I STARTU ORAZ STREFY OGRANICZENIA WYSOKOŚCI PRZESZKÓD, WZGLĘDEM POZIOMU ISTNIEJĄCEGO LĄDOWISKA HELIKOPTERA



mgr inż. Magdalena Wójcik