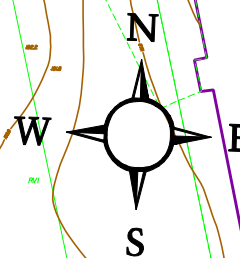
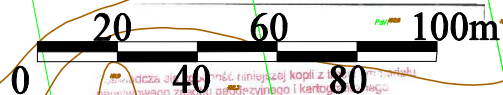


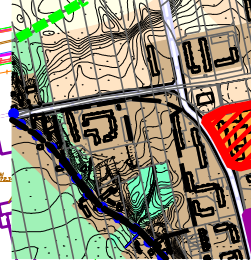
MIEJSCOWY PLAN ZAGOSPODAROWANIA PRZESTRZENNEGO TERENU POŁOŻONEGO POMIĘDZY ULICĄ SZPITALNĄ A ULICĄ W. REYMONTA W SUWAŁKACH

ZALĄCZNIK NR 1 DO UCHWAŁY NR
RADY MIEJSKIEJ W SUWAŁKACH Z DNIA





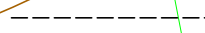




skala 1:1000



WYBRESZTU STUDIUM UWARUNKOWAN
I KIERUNKÓW ZAGOSPODAROWANIA
PRZESTRZENNEGO MIASTA SUWAŁEK



LEGENDA:

-  GRANICA TERENU OBJĘTEGO PLANEM
-  LINIE ROZGRANICZAJĄCE TERENY
O RÓŻNYM PRZEZNACZENIU LUB RÓŻNYCH
ZASADACH ZAGOSPODAROWANIA
-  NIEMPRZEKRACZALNE LINIE ZABUDOWY
-  LINIE PODZIAŁU WEWNĘTRZNEGO TERENÓW
-  KDW
TEREN KOMUNIKACJI WEWNĘTRZNEJ
-  MW
TERENY ZABUDOWY MIESZKANIOWEJ
WIELORODZINNEJ
-  MN
TERENY ZABUDOWY MIESZKANIOWEJ
JEDNORODZINNEJ
-  ZP
TEREN ZIELENI URZĄDZONEJ
-  CIAGI PIESZO - ROWEROWE

1MW
4,15 ha

5ZP
2,91 ha

3MN
0,39 ha

2MN
0,28 ha

4MN
0,36 ha

PREZYDENT MIASTA SUWAŁEK
Marek Szczygiel
GŁÓWNY SPECJALISTA
Marek Szczygiel